

主要渋滞箇所数

140箇所

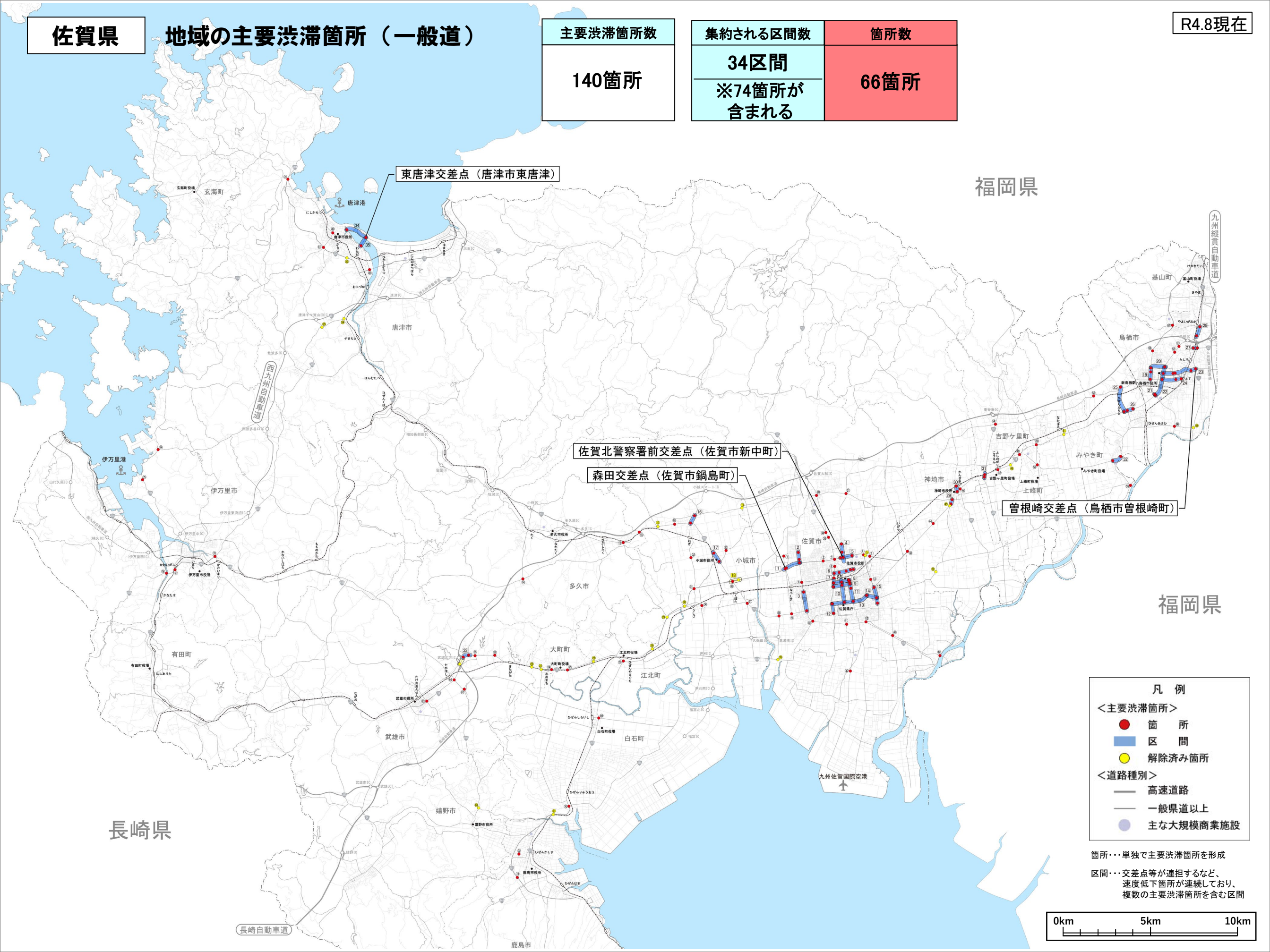
集約される区間数

34区間

※74箇所が含まれる

箇所数

66箇所



東唐津交差点（唐津市東唐津）

佐賀北警察署前交差点（佐賀市新中町）

森田交差点（佐賀市鍋島町）

曾根崎交差点（鳥栖市曾根崎町）

長崎県

福岡県

福岡県

凡例

<主要渋滞箇所>

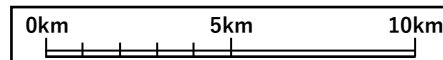
- 箇所
- 区間
- 解除済み箇所

<道路種別>

- 高速道路
- 一般県道以上
- 主な大規模商業施設

箇所・・・単独で主要渋滞箇所を形成

区間・・・交差点等が連担するなど、速度低下箇所が連続しており、複数の主要渋滞箇所を含む区間



長崎自動車道

九州縦貫自動車道



### 区間

区間名	箇所名	区間名	箇所名
1 一般国道34号 佐賀市鍋島町地区	森田交差点	10 市道～(主)佐賀停車場線 佐賀市神野東地区～佐賀市松原地区	駅前交番西交差点
	東新庄交差点		唐人一丁目北交差点
	佐大医学部入口交差点		郵便局前交差点
2 市道 佐賀市鍋島町地区	仮)鍋島2交差点	11 (主)佐賀川副線 佐賀市栄町地区～佐賀市松原地区	栄町交差点
	仮)鍋島1交差点		仮)大財交差点
佐大医学部入口交差点	仮)大財北交差点		
3 一般国道208号 佐賀市鍋島町地区～佐賀市八戸地区	新栄小学校前交差点	12 (主)西与賀佐賀線 佐賀市与賀町地区～佐賀市赤松町地区	大財三丁目交差点
	八戸交差点		大財一丁目交差点
高木瀬東交差点	与賀町交差点		
4 (主)佐賀川久保島橋線～市道 佐賀市高木瀬町地区	仮)東高木交差点	13 一般国道264号 佐賀市与賀町地区～巨勢町牛島地区	与賀大学前交差点
	佐賀北警察署前交差点		与賀町交差点
仮)日の出1交差点	郵便局前交差点		
5 一般国道34号 佐賀市日の出地区～佐賀市兵庫町藤木地区	仮)佐賀北警察署前交差点	14 一般国道264号 巨勢町牛島地区	与賀町交差点
	土井交差点		片田江交差点
東神野交差点	横口交差点		
6 市道 佐賀市神野東地区～市民運動公園周辺	仮)神野東4交差点	15 一般国道264号 巨勢町牛島地区	牛島宿交差点
	ほほえみ館入口交差点		玄海橋交差点
仮)藤の木橋交差点	佐賀環状線 巨勢町牛島地区～モラージュ佐賀周辺		16 (主)佐賀外環状線 小城市小城市地区
ほほえみ館前交差点	長神田交差点	長神田交差点	
堀江通り交差点	神野東一丁目交差点	大寺橋交差点	
7 一般国道264号 佐賀市神野東地区～佐賀市天神地区	天神橋交差点	17 一般国道203号 小城市三日月町地区	五条交差点(箇所として取り扱う)
	神野東一丁目交差点		久本交差点(H30.8 解除)
仮)松尾佐賀停車場線～(県)薬師丸佐賀停車場線 佐賀市神野東地区～佐賀市大財地区	駅前交番西交差点		18 一般国道34号 小城市三日月町地区
佐賀市神野東地区～佐賀市大財地区	天神橋交差点		
8 市道 佐賀市天神地区～佐賀市大財地区	唐人一丁目北交差点		
	大財三丁目交差点		

### 箇所

箇所名	箇所名
1 鍋島幼稚園西交差点	22 仮)福母交差点(R2.8 解除)
2 若橋小入口交差点	23 下湯交差点(H30.8 解除)
3 SAGAアリーナ前交差点	24 大町駅前交差点
4 兵庫町西側交差点	25 大町ヒビリ学園前
5 兵庫町西側東交差点(H30.8 解除)	26 杵島商高前交差点(R2.8 解除)
6 兵庫町下湯交差点	27 東分交差点
7 八戸溝南交差点	28 江北町上惣交差点(H29.8 解除)
8 三清交差点	29 牛津町砥川新宿交差点(H29.8 解除)
9 扇町交差点	30 前高江(H29.8 解除)
10 平松交差点	31 消防署南交差点
11 本庄町袋交差点	32 石木交差点
12 南佐賀交差点	33 三日月中学校西交差点
13 佐賀中部病院西交差点	34 佐賀工場団地交差点
14 市立病院前交差点	35 高木瀬公民館前交差点
15 東多久町古賀山交差点	36 本町交差点
16 一本松交差点(多久市)	37 徳万交差点
17 晴田橋交差点(H30.8 解除)	38 嘉瀬元町交差点
18 小城市畑田交差点	39 嘉瀬新町交差点(H29.8 解除)
19 山王西交差点(R4.8 解除)	40 空港大橋南交差点
20 尼寺南小路交差点	41 光法交差点
21 千布北交差点	43 上木交差点
	86 五条交差点

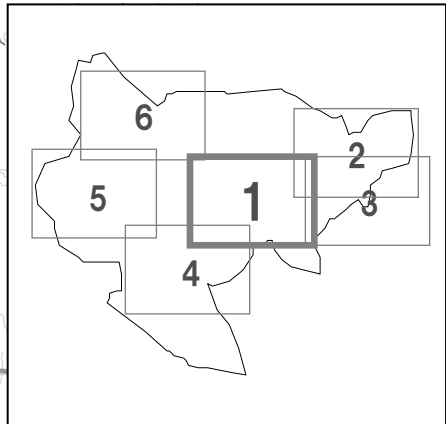
**凡例**

<主要渋滞箇所>


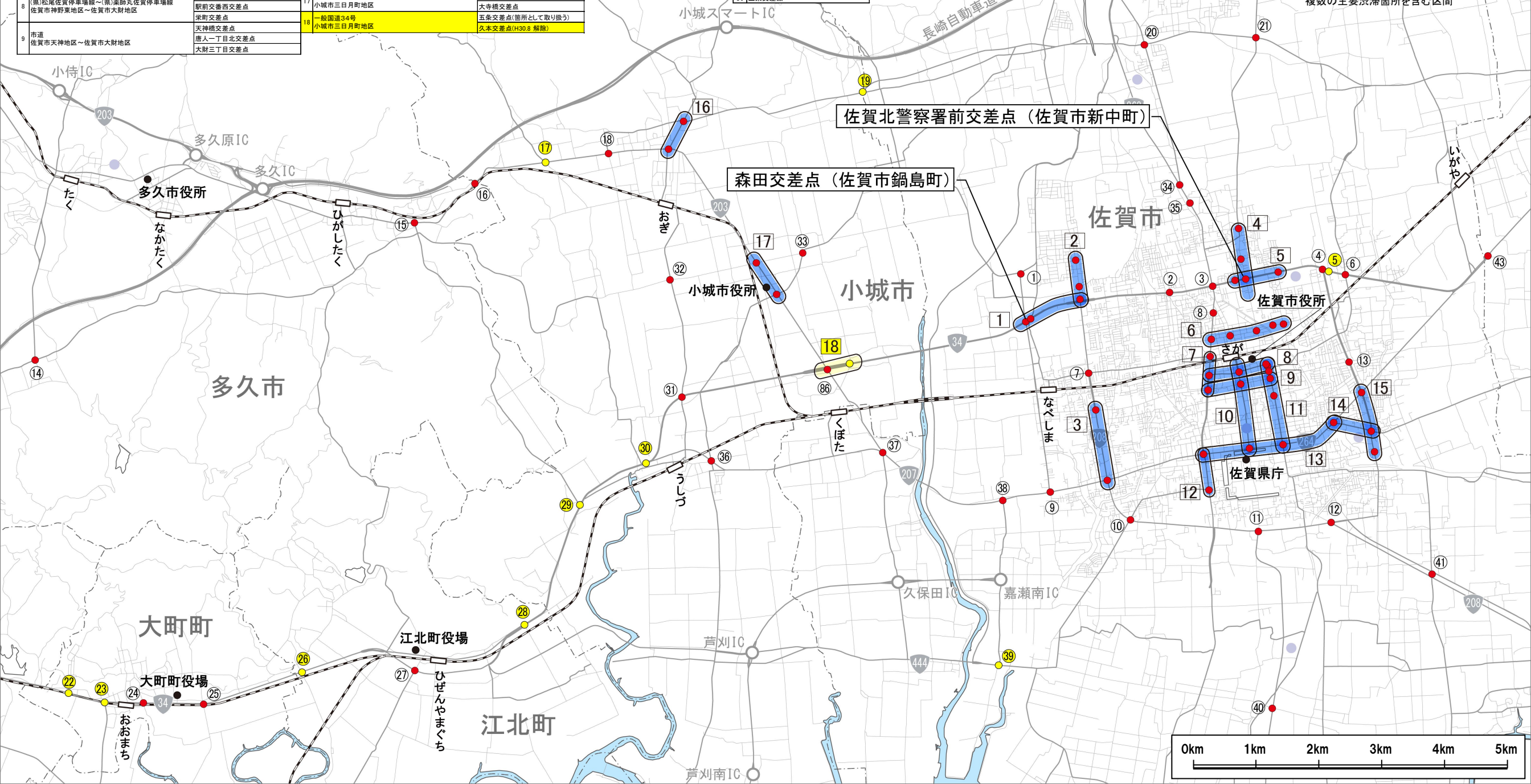
- 箇所
- 区間
- 解除済み箇所

<道路種別>

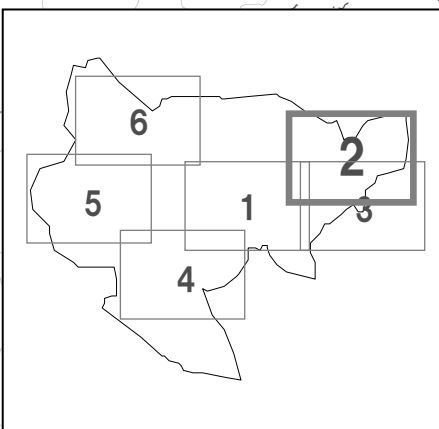
- 高速道路
- 一般県道以上
- 市町村道
- 主な大規模商業施設



箇所...単独で主要渋滞箇所を形成  
 区間...交差点等が連担するなど、  
 速度低下箇所が連続しており、  
 複数の主要渋滞箇所を含む区間







**凡例**

<主要渋滞箇所>

- 箇所
- 区間
- 解除済み箇所

<道路種別>

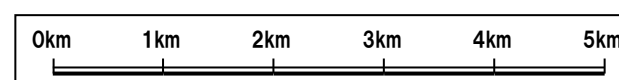
- 高速道路
- 一般県道以上
- 市町村道
- 主な大規模商業施設

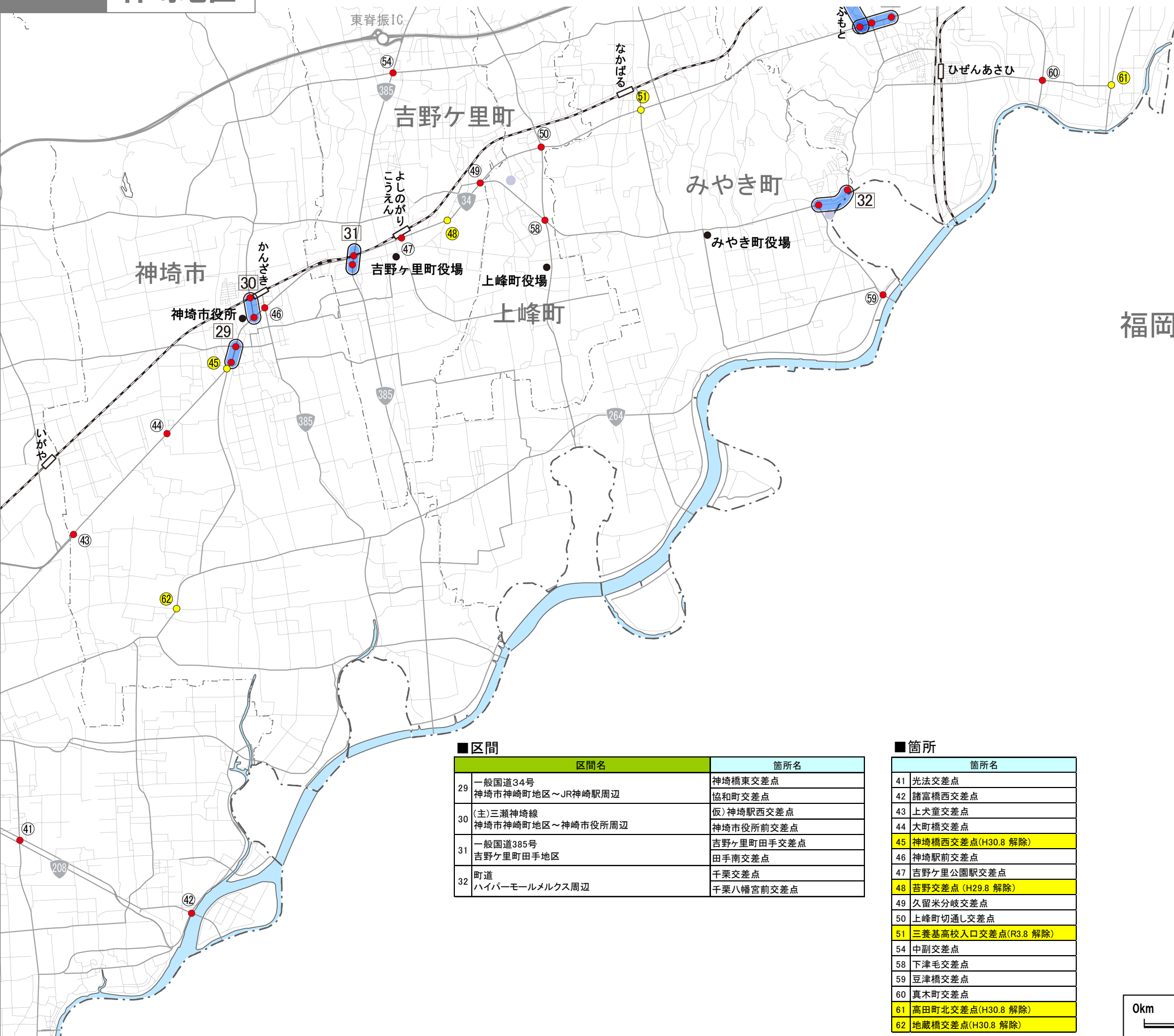
区間	区間名	箇所名
19	(主)久留米基山筑紫野線 鳥栖市養父町地区～鳥栖市蔵上町地区	養父町交差点
		布津原交差点
		平塚交差点
20	市道 鳥栖市養父町地区～鳥栖市宿町地区	養父町交差点
		鳥栖市宿町交差点
21	(主)久留米基山筑紫野線 鳥栖市轟木町地区	二本黒木北交差点
		轟木二本黒木交差点
		鳥栖市宿町交差点
22	一般国道34号 鳥栖市宿町地区～鳥栖市轟木町地区	鳥栖市役所交差点
		元町交差点
		轟木二本黒木交差点
		鳥栖市役所交差点
23	(県)鳥栖停車場曾根崎線～市道 鳥栖市役所周辺～鳥栖市曾根崎町地区	本町北交差点
		大正町交差点
		曾根崎西交差点
		曾根崎交差点
		元町交差点
24	(県)鳥栖停車場線 鳥栖市元町地区～JR鳥栖駅周辺	本通町交差点
		仮)鳥栖駅前交差点
25	市道 鳥栖市山浦町地区～鳥栖市村田町地区	兼目交差点
		龍谷短大入口交差点
26	一般国道34号 鳥栖市村田町地区	龍谷短大入口交差点
		鳥栖市村田町交差点
		一本松交差点
27	(県)鳥栖田代線 鳥栖市姫方町地区～鳥栖市田代昌町地区	姫方町交差点
		仮)田代昌町(2)交差点
28	一般国道3号 鳥栖市永吉町地区	永吉交差点
		弥生が丘入口交差点
29	一般国道34号 神崎市神崎町地区～JR神崎駅周辺	神崎橋東交差点
		協和交差点
30	(主)三瀬神崎線 神崎市神崎町地区～神崎市役所周辺	仮)神崎駅西交差点
		神崎市役所前交差点
31	一般国道385号 吉野ヶ里町田手地区	吉野ヶ里町田手交差点
		田手南交差点
32	町道 ハイパーモールメルクス周辺	千葉交差点
		千葉八幡宮前交差点

箇所	箇所名
44	大町橋交差点
45	神崎橋西交差点(H30.8 解除)
46	神崎駅前交差点
47	吉野ヶ里公園駅交差点
48	吉野交差点 (H29.8 解除)
49	久留米分岐交差点
50	上峰町切通し交差点
51	三養基高校入口交差点(R3.8 解除)
52	田代大官町交差点
53	田代公園入口交差点
54	中副交差点
55	立石交差点
56	池の内交差点
57	仮)弥生が丘交差点
58	下津毛交差点
59	豆津橋交差点
60	真木町交差点
61	高田町北交差点(H30.8 解除)

箇所...単独で主要渋滞箇所を形成

区間...交差点等が連担するなど、速度低下箇所が連続しており、複数の主要渋滞箇所を含む区間





福岡県

**凡例**

<主要渋滞箇所>

- 箇所
- 区間
- 解除済み箇所

<道路種別>

- 高速道路
- 一般県道以上
- 市町村道
- 主な大規模商業施設


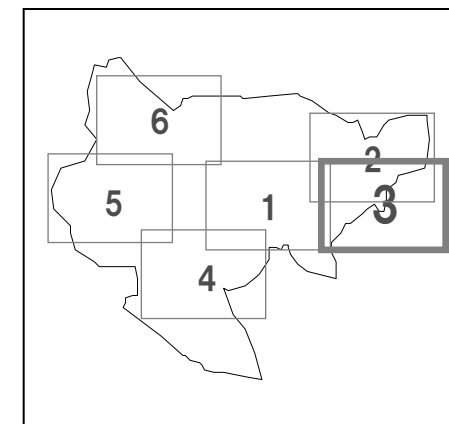
箇所・・・単独で主要渋滞箇所を形成  
 区間・・・交差点等が連担するなど、速度低下箇所が連続しており、複数の主要渋滞箇所を含む区間

■ 区間

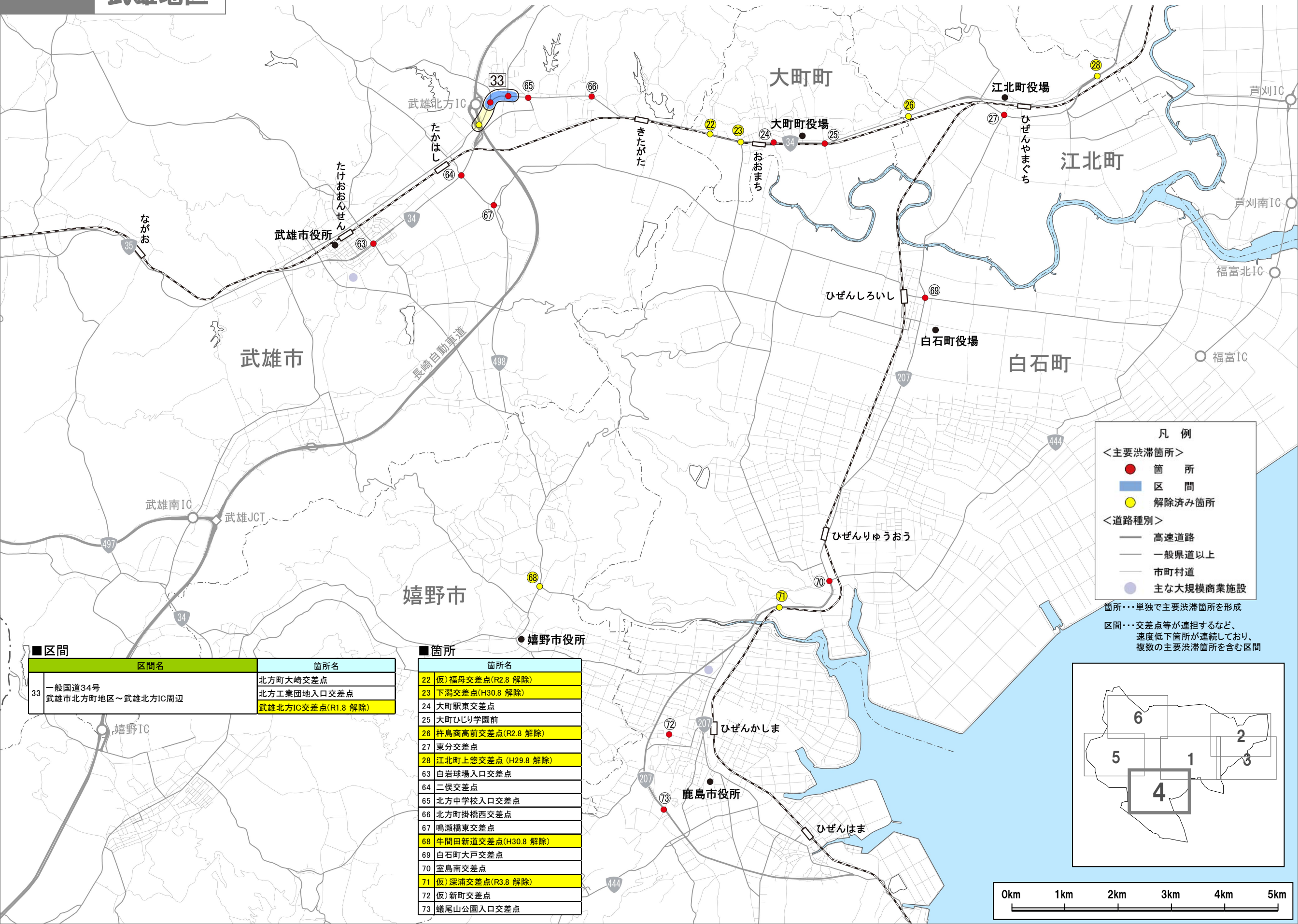
区間名	箇所名
29 一般国道34号 神崎市神崎町地区～JR神崎駅周辺	神崎橋東交差点 協和町交差点
30 (主)三瀬神埼線 神崎市神崎町地区～神崎市役所周辺	仮)神崎駅西交差点 神崎市役所前交差点
31 一般国道385号 吉野ヶ里町田手地区	吉野ヶ里町田手交差点 田手南交差点
32 町道 ハイパーモールメルクス周辺	千栗交差点 千栗八幡宮前交差点

■ 箇所

箇所名
41 光法交差点
42 諸富橋西交差点
43 上犬童交差点
44 大町橋交差点
45 神崎橋西交差点(H30.8 解除)
46 神崎駅前交差点
47 吉野ヶ里公園駅交差点
48 吾野交差点(H29.8 解除)
49 久留米分岐交差点
50 上峰町切通し交差点
51 三養基高校入口交差点(R3.8 解除)
54 中副交差点
58 下津毛交差点
59 豆津橋交差点
60 真木町交差点
61 高田町北交差点(H30.8 解除)
62 地藏橋交差点(H30.8 解除)







**凡例**

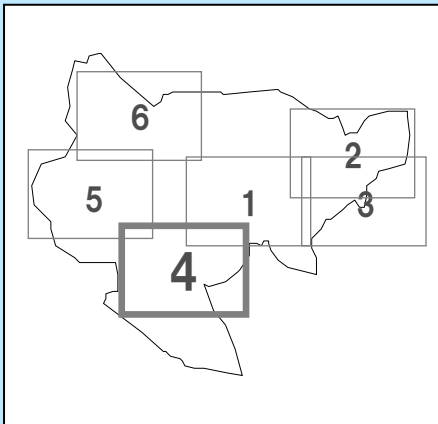
<主要渋滞箇所>

- 箇所
- 区間
- 解除済み箇所

<道路種別>

- 高速道路
- 一般県道以上
- 市町村道
- 主な大規模商業施設

箇所・・・単独で主要渋滞箇所を形成  
 区間・・・交差点等が連担するなど、速度低下箇所が連続しており、複数の主要渋滞箇所を含む区間




■ 区間

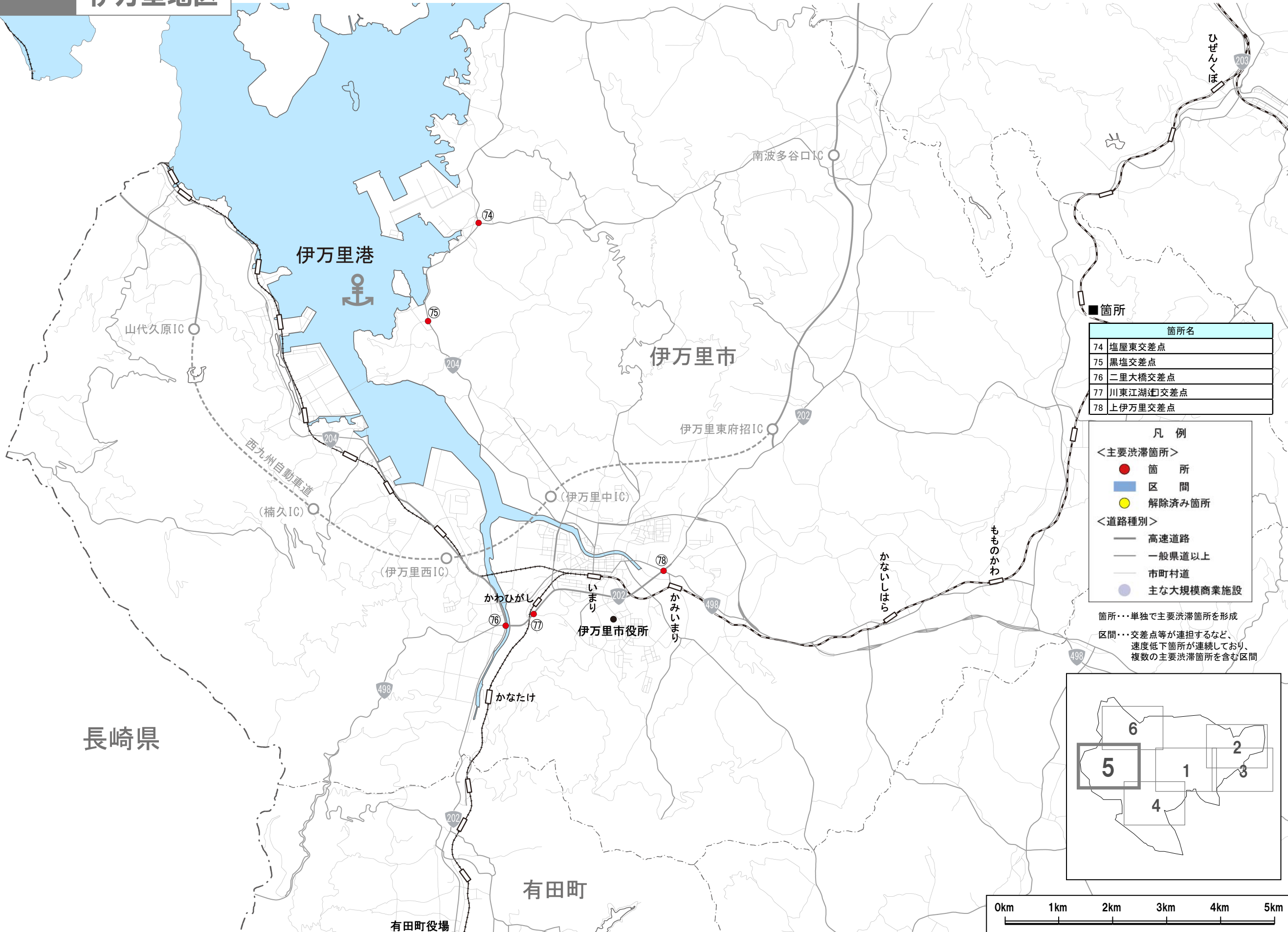
区間名	箇所名
33 一般国道34号 武雄市北方町地区～武雄北方IC周辺	北方町大崎交差点
	北方工業団地入口交差点
	武雄北方IC交差点(R1.8 解除)

■ 箇所

箇所名
22 仮)福母交差点(R2.8 解除)
23 下湯交差点(H30.8 解除)
24 大町駅前交差点
25 大町ひじり学園前
26 杵島商高前交差点(R2.8 解除)
27 東分交差点
28 江北町上惣交差点(H29.8 解除)
63 白岩球場入口交差点
64 二俣交差点
65 北方中学校入口交差点
66 北方町掛橋西交差点
67 鳴瀬橋東交差点
68 牛間田新道交差点(H30.8 解除)
69 白石町大戸交差点
70 室島南交差点
71 仮)深浦交差点(R3.8 解除)
72 仮)新町交差点
73 蟻尾山公園入口交差点







■箇所

箇所名	
74	塩屋東交差点
75	黒塩交差点
76	二里大橋交差点
77	川東江湖辻交差点
78	上伊万里交差点

凡例


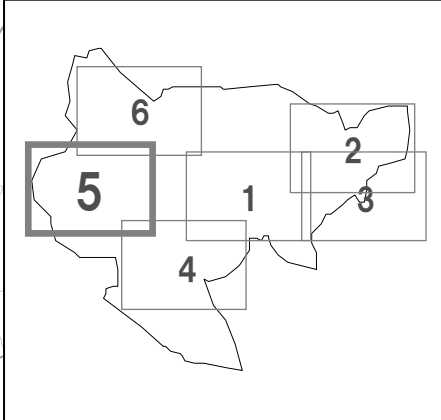
<主要渋滞箇所>

- 箇所
- 区間
- 解除済み箇所

<道路種別>

- 高速道路
- 一般県道以上
- 市町村道
- 主な大規模商業施設

箇所...単独で主要渋滞箇所を形成  
 区間...交差点等が連担するなど、速度低下箇所が連続しており、複数の主要渋滞箇所を含む区間



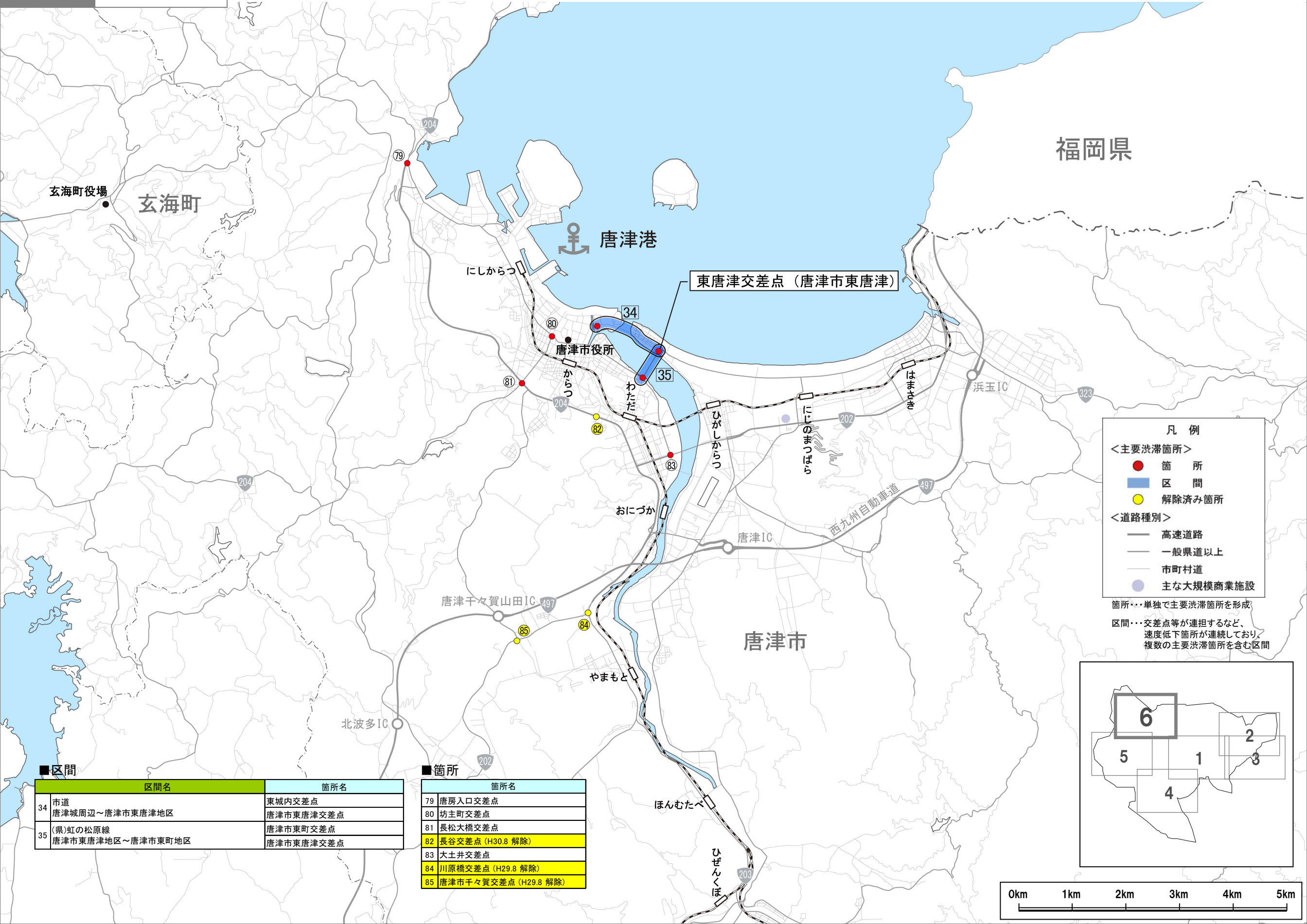
長崎県

有田町

有田町役場

相





**凡例**

<主要渋滞箇所>

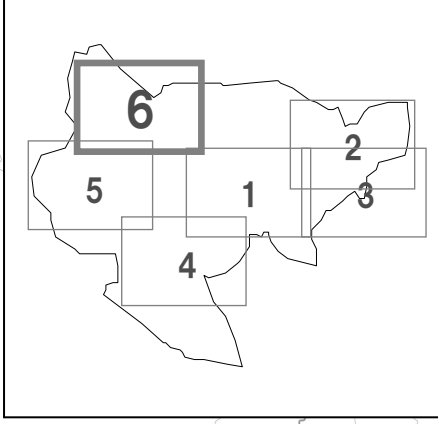
- 箇所
- 区間
- 解除済み箇所

<道路種別>

- 高速道路
- 一般県道以上
- 市町村道
- 主な大規模商業施設

箇所・・・単独で主要渋滞箇所を形成

区間・・・交差点等が連担するなど、速度低下箇所が連続しており、複数の主要渋滞箇所を含む区間



■区間

区間名	箇所名
34 市道 唐津城周辺～唐津市東唐津地区	東城内交差点 唐津市東唐津交差点
35 (県)虹の松原線 唐津市東唐津地区～唐津市東町地区	唐津市東町交差点 唐津市東唐津交差点

■箇所

箇所名	箇所名
79 唐房入口交差点	79 唐房入口交差点
80 坊主町交差点	80 坊主町交差点
81 長松大橋交差点	81 長松大橋交差点
82 長谷交差点 (H30.8 解除)	82 長谷交差点 (H30.8 解除)
83 大土井交差点	83 大土井交差点
84 川原橋交差点 (H29.8 解除)	84 川原橋交差点 (H29.8 解除)
85 唐津市千々賀交差点 (H29.8 解除)	85 唐津市千々賀交差点 (H29.8 解除)

