

平成25年1月25日

「地域の主要渋滞箇所」の公表について

～最新のIT技術を活用し、地域の実感を踏まえた主要渋滞箇所を選定～

長崎県交通渋滞対策協議会では、最新のIT技術を活用したデータを基に渋滞候補箇所の抽出を行い、パブリックコメントにより道路利用者の意見を踏まえ、主要渋滞箇所の選定に向けて議論してまいりましたが、このたび「地域の主要渋滞箇所」が選定されましたのでお知らせします。

長崎県内において

一般道路 135箇所^{※1}（36区間^{※2}，57箇所）を選定しました。

※1 区間…交差点等が連担するなど、速度低下箇所が連続しており、複数の主要渋滞箇所を含む区間

※2 箇所…単独で主要渋滞箇所を形成

九州管内において

高速道路 30箇所 を選定しました。

選定箇所の代表例

| | | |
|------|------------------|-----------|
| 一般道路 | 西彼杵郡時津町 | 時津町交差点 |
| | 長崎市 | 若葉町交番前交差点 |
| | 佐世保市 | 藤原町交差点 |
| | 諫早市 | 本野入口交差点 |
| 高速道路 | 佐世保大塔IC～佐世保みなとIC | |

選定箇所は、下記ホームページ上でご覧いただけます

長崎河川国道事務所：http://www.qsr.mlit.go.jp/nagasaki/topics/data_file/1359075764_0.pdf

長崎県：<http://www.doboku.pref.nagasaki.jp/~douro>

長崎県交通渋滞対策協議会

問い合わせ先

国土交通省 九州地方整備局 長崎河川国道事務所

技術副所長 志賀 浩二

調査第二課長 内田 均

TEL) 095-839-9211 (代表)

長崎県交通渋滞対策協議会

概要

- ・長崎県内の渋滞対策を効率的かつ効果的に進めていくために、「長崎県交通渋滞対策協議会」(以下「協議会」)では、渋滞箇所の的確な把握について検討してきました。
- ・このたび、最新のIT技術を活用したデータや、道路利用者の皆様の意見を踏まえた渋滞箇所を「長崎県の主要渋滞箇所」として選定しました。

H24.6 第1回協議会

H24.7 第2回協議会

H24.8(一般道) H24.11(高速) パブリックコメント

H24.12 第3回協議会

主要渋滞箇所 選定

長崎県交通渋滞対策協議会の構成

国土交通省 九州地方整備局、国土交通省 九州運輸局、長崎県、長崎県警察本部、長崎市、佐世保市、西日本高速道路(株)、長崎県バス協会

これまでの取り組み

- ・道路利用者等の意見を踏まえて、地域の実態や実感にあった渋滞箇所を選定しました。
- ①協議会の意見
 - ・最新のIT技術を活用したデータ等により、客観的に渋滞箇所を抽出しました。
 - ②道路利用者等の意見
 - ・パブリックコメントにより、地域住民の他、バス協会、トラック協会、タクシー協会等から、幅広く意見を頂きました。

①素案の抽出(協議会の意見)

- ・データ等により、客観的に渋滞候補箇所(素案)を抽出
- ・地域性を考慮した渋滞候補箇所の抽出手法を検討


②パブリックコメントの実施(道路利用者等の意見)

- ・素案に対する道路利用者等の渋滞実感を聴取
- ・素案以外の渋滞箇所について追加意見を聴取

③地域の主要渋滞箇所の選定

- ・道路利用者等の意見を踏まえて、データや現地状況により渋滞状況を確認し、地域の実態や実感にあった渋滞箇所を選定

▼パブリックコメントの案内チラシ



地域の渋滞箇所について、皆様のご意見を募集しています!

調査協力をお願い

地域住民や道路利用者の皆様の意見を踏まえた渋滞箇所を特定するために、ご意見をお伺いしております。調査にご協力いただける方は、下記のホームページからご回答をお願いいたします。

九州渋滞意見募集

九州の渋滞に関するアンケート

高崎県庁 高崎市 佐世保市 HP
長崎県庁 長崎市 佐世保市 HP
西日本高速道路株式会社 HP

九州の渋滞に関するアンケート

http://www.mapenz.com/pc1201/

自動車交通による渋滞は、人流や物流の所要時間を増加させ、到着予定時間の遅延などにより諸活動を阻害し、日々の生活や産業活動に大きな影響をもたらしています。

そのため、長崎県交通渋滞対策協議会では、IT技術を活用して、最新の客観的データ等により、主要渋滞箇所の候補箇所を選定しました。

調査の内容

- ・今回選定した主要渋滞箇所の候補箇所に対する皆様の実感(渋滞している、渋滞していない)
- ・主要渋滞箇所の候補箇所以外で渋滞していると思う箇所
- ・渋滞対策に関する取り組みに対するご意見・ご要望

受付期間

平成24年8月10日(金)～8月24日(金)

最新のIT技術の有効活用

- ・道路利用者の移動情報(プローブデータ)を収集・分析
- ・速度低下等の道路交通状況を客観的かつ効率的に把握



道路交通情報提供

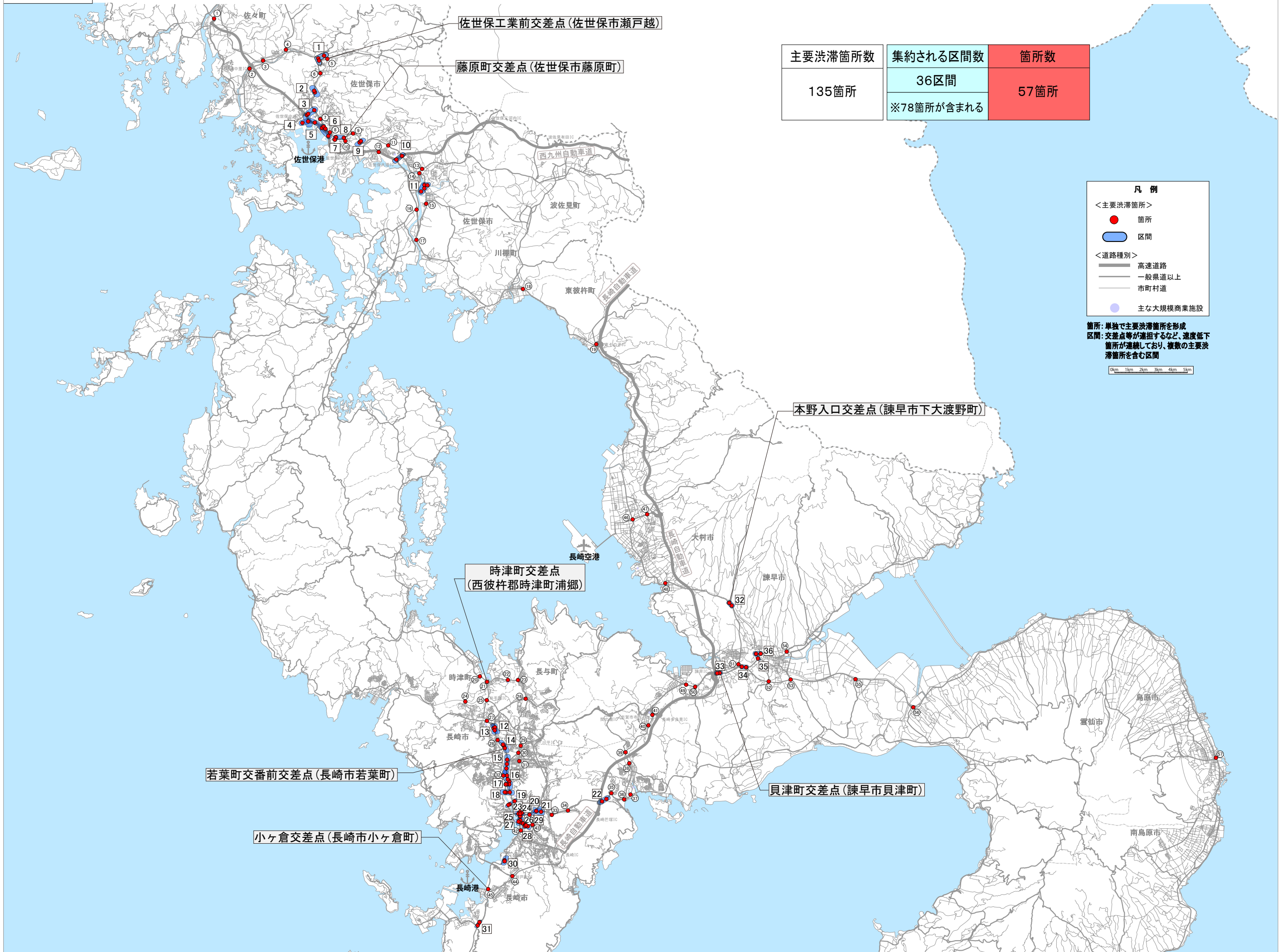
道路・交通の管理

プローブ・カーシステムの仕組み(国土交通省作成)

プローブ情報:個々の自動車を実際に走行した位置や走行速度などの情報

今後の予定

- ・ソフト・ハードを含めた効果的な対策検討について、協議会において議論を進めます。
- ・最新交通データ及び地域の交通状況を踏まえ、随時見直しを図ってまいります。



| 主要渋滞箇所数 | 集約される区間数 | 箇所数 |
|---------|------------|------|
| 135箇所 | 36区間 | 57箇所 |
| | ※78箇所が含まれる | |

凡例

<主要渋滞箇所>

- 箇所
- 区間

<道路種別>

- 高速道路
- 一般県道以上
- 市町村道

● 主な大規模商業施設

箇所：単独で主要渋滞箇所を形成
 区間：交差点等が連続するなど、速度低下箇所が連続しており、複数の主要渋滞箇所を含む区間

0km 1km 2km 3km 4km 5km

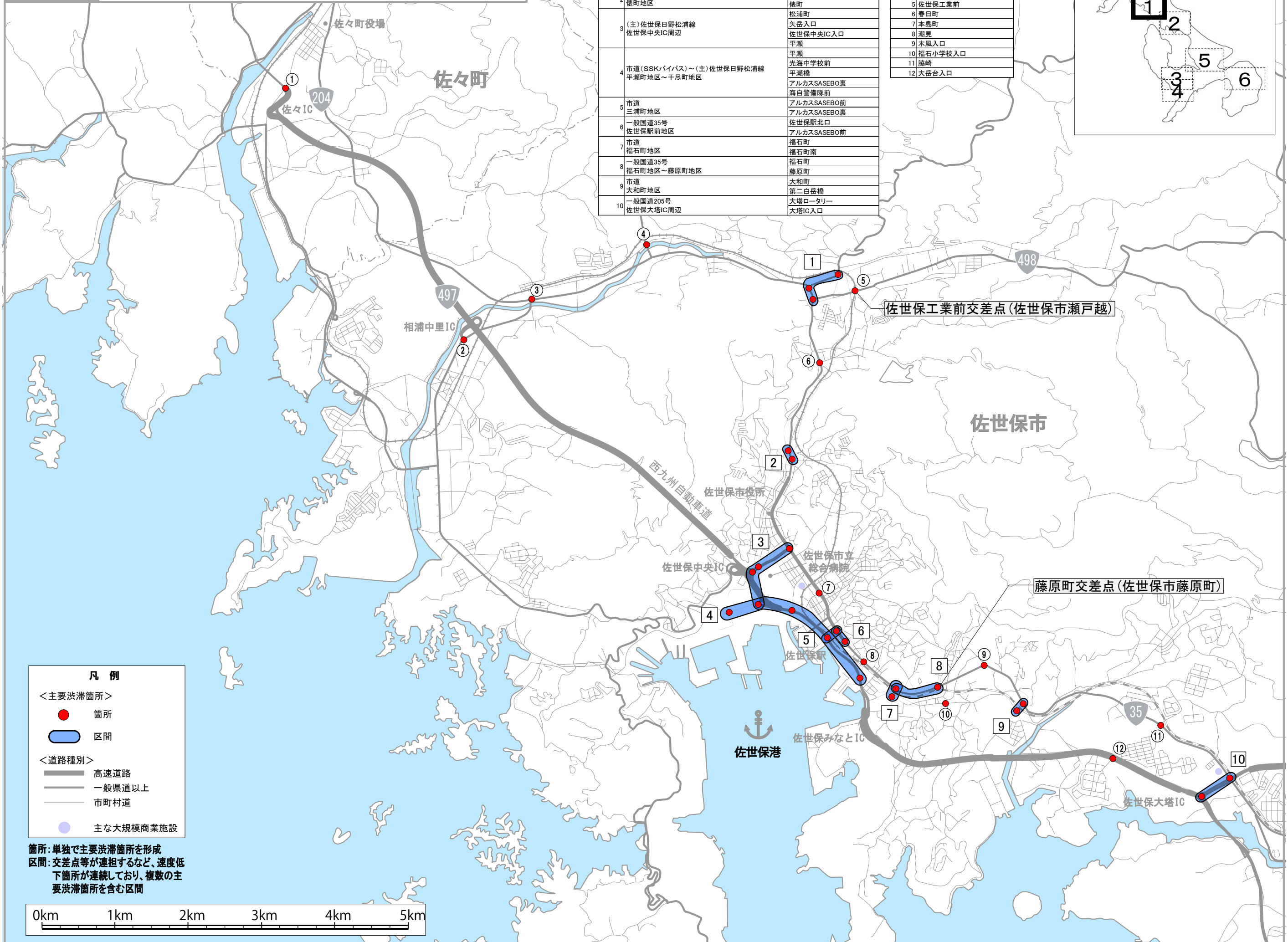
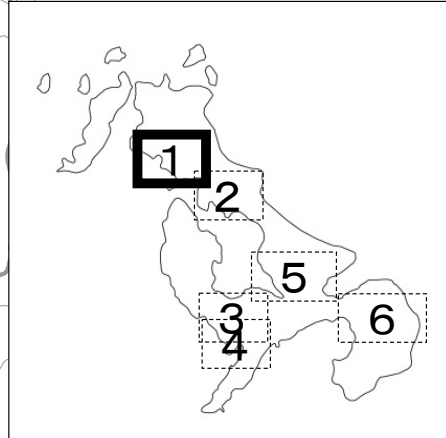
長崎県佐世保市周辺

区間

| 区間名 | 箇所名 |
|--|--|
| 1 一般国道204号～(県)佐世保世知原線 大野地区 | 田原 四糸橋 瀬戸越 |
| 2 一般国道204号 磯町地区 | 磯町北 磯町 松浦町 |
| 3 (主)佐世保日野松浦線 佐世保中央IC周辺 | 矢岳入口 佐世保中央IC入口 平瀬 平瀬 |
| 4 市道(SSKバイパス)～(主)佐世保日野松浦線 平瀬町地区～千尽町地区 | 光海中学校前 平瀬橋 アルカスSASEBO裏 海自警備隊前 |
| 5 市道 三浦町地区 | アルカスSASEBO前 アルカスSASEBO裏 |
| 6 一般国道35号 佐世保駅前地区 | 佐世保駅北口 アルカスSASEBO前 |
| 7 市道 福石町地区 | 福石町 福石町南 |
| 8 一般国道35号 福石町地区～藤原町地区 | 福石町 藤原町 |
| 9 市道 大和町地区 | 大和町 第二白岳橋 |
| 10 一般国道205号 佐世保大塔IC周辺 | 大塔ロータリー 大塔IC入口 |

箇所

| 箇所名 |
|------------|
| 1 佐々IC入口 |
| 2 相浦中里IC入口 |
| 3 下本山 |
| 4 皆瀬 |
| 5 佐世保工業前 |
| 6 春日町 |
| 7 本島町 |
| 8 潮見 |
| 9 木風入口 |
| 10 福石小学校入口 |
| 11 福崎 |
| 12 大岳台入口 |



佐世保工業前交差点(佐世保市瀬戸越)

藤原町交差点(佐世保市藤原町)

凡例

<主要渋滞箇所>

- 箇所
- ▭ 区間

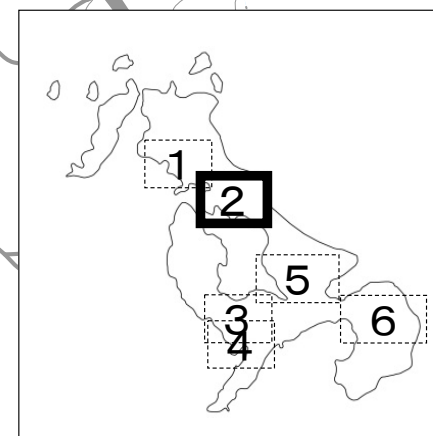
<道路種別>

- 高速道路
- 一般県道以上
- 市町村道
- 主な大規模商業施設

箇所: 単独で主要渋滞箇所を形成
 区間: 交差点等が連担するなど、速度低下箇所が連続しており、複数の主要渋滞箇所を含む区間



| ■ 区間 | | ■ 箇所 | |
|----------------------------|----------|------|------|
| 区間名 | 箇所名 | 箇所名 | |
| 11 (県)平瀬佐世保線～市道 早岐地区 | 下小森橋 | 13 | 陣の内町 |
| | 汐入橋 | 14 | 田子の浦 |
| | 広田工業団地入口 | 15 | 崎岡橋 |
| | 瀬戸中央橋東口 | 16 | 江上 |
| | | 17 | 針尾橋 |
| | | 18 | 百津 |
| | | 19 | 江頭 |



凡例


<主要渋滞箇所>

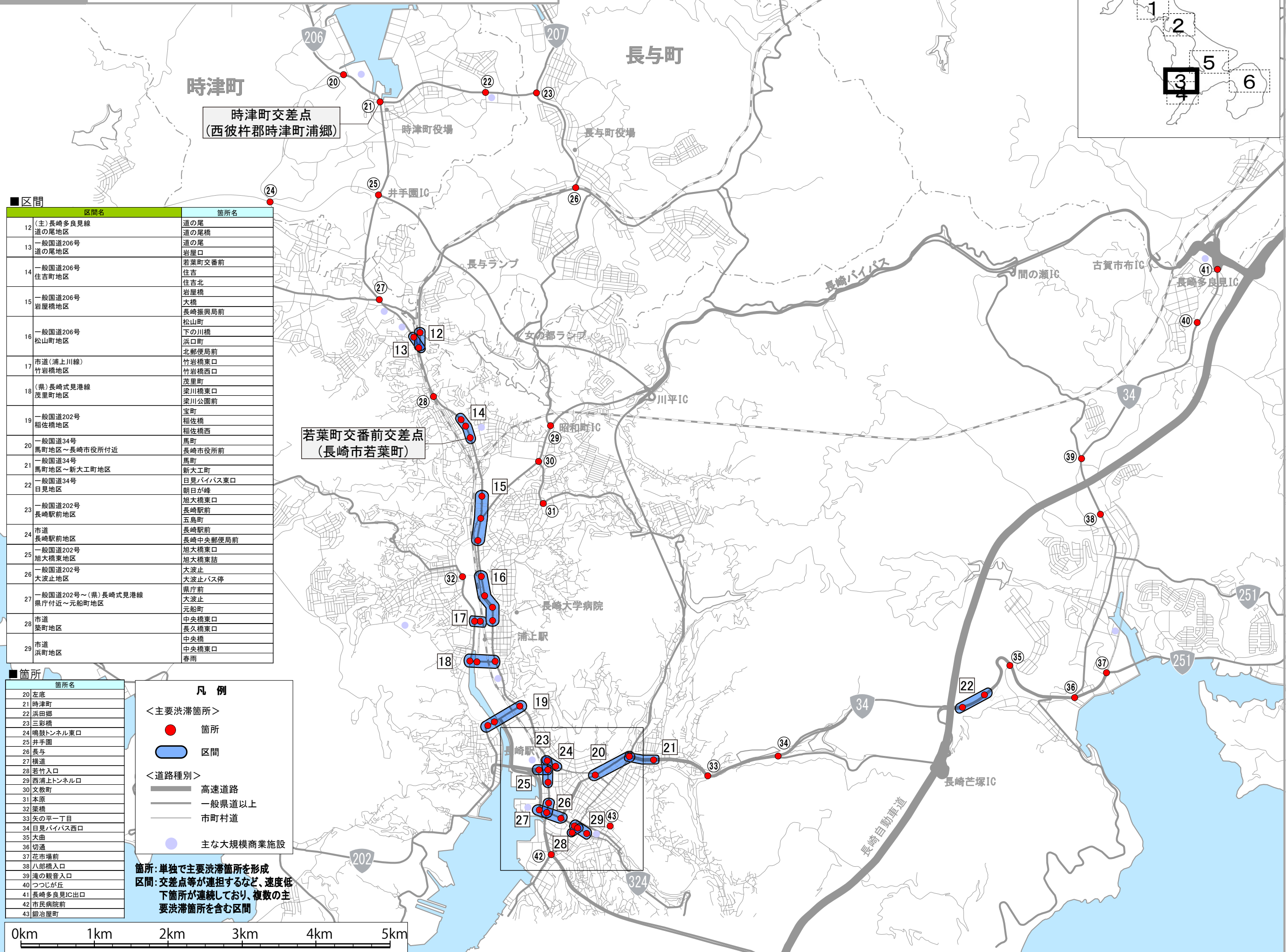
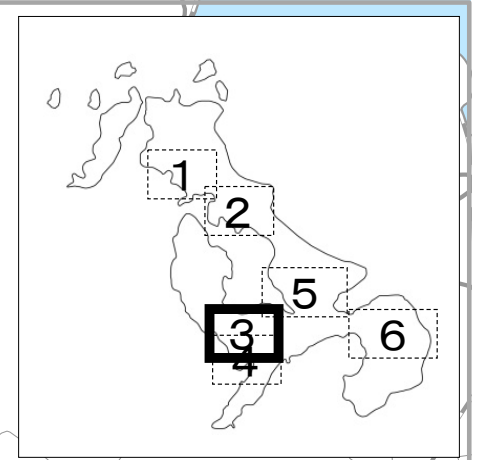
- 箇所
- 区間

<道路種別>

- 高速道路
- 一般県道以上
- 市町村道
- 主な大規模商業施設

箇所: 単独で主要渋滞箇所を形成
 区間: 交差点等が連担するなど、速度低下箇所が連続しており、複数の主要渋滞箇所を含む区間





■ 区間

| 区間名 | 箇所名 |
|-------------------------------------|-----------------------------|
| 12 (主)長崎多良見線 道の尾地区 | 道の尾 道の尾橋 |
| 13 一般国道206号 道の尾地区 | 道の尾 岩屋口 |
| 14 一般国道206号 住吉町地区 | 若葉町交番前 住吉 住吉北 |
| 15 一般国道206号 岩屋橋地区 | 岩屋橋 大橋 長崎振興局前 |
| 16 一般国道206号 松山町地区 | 松山町 下の川橋 浜口町 北郵便局前 |
| 17 市道(浦上川線) 竹岩橋地区 | 竹岩橋東口 竹岩橋西口 |
| 18 (県)長崎式見港線 茂里町地区 | 茂里町 梁川橋東口 梁川公園前 |
| 19 一般国道202号 稲佐橋地区 | 宝町 稲佐橋 稲佐橋西 |
| 20 一般国道34号 馬町地区~長崎市役所付近 | 馬町 長崎市役所前 |
| 21 一般国道34号 馬町地区~新大工町地区 | 馬町 新大工町 |
| 22 一般国道34号 日見地区 | 日見バイパス東口 朝日が峰 旭大橋東口 |
| 23 一般国道202号 長崎駅前地区 | 長崎駅前 五島町 長崎駅前 |
| 24 市道 長崎駅前地区 | 長崎中央郵便局前 旭大橋東口 |
| 25 一般国道202号 旭大橋東地区 | 旭大橋東詰 大波止 |
| 26 一般国道202号 大波止地区 | 大波止バス停 県庁前 |
| 27 一般国道202号~(県)長崎式見港線 県庁付近~元船町地区 | 大波止 元船町 |
| 28 市道 築町地区 | 中央橋東口 長久橋東口 |
| 29 市道 浜町地区 | 中央橋 中央橋東口 春雨 |

■ 箇所

| 箇所名 |
|--------------|
| 20 左底 |
| 21 時津町 |
| 22 浜田郷 |
| 23 三彩橋 |
| 24 鳴鼓トンネル東口 |
| 25 井手園 |
| 26 長与 |
| 27 横道 |
| 28 若竹入口 |
| 29 西浦上トンネル口 |
| 30 文教町 |
| 31 本原 |
| 32 築橋 |
| 33 矢の平一丁目 |
| 34 日見バイパス西口 |
| 35 大曲 |
| 36 切通 |
| 37 花市場前 |
| 38 八郎橋入口 |
| 39 瀧の観音入口 |
| 40 つつじが丘 |
| 41 長崎多良見IC出口 |
| 42 市民病院前 |
| 43 鍛冶屋町 |

凡例

<主要渋滞箇所>

- 箇所
- ▭ 区間

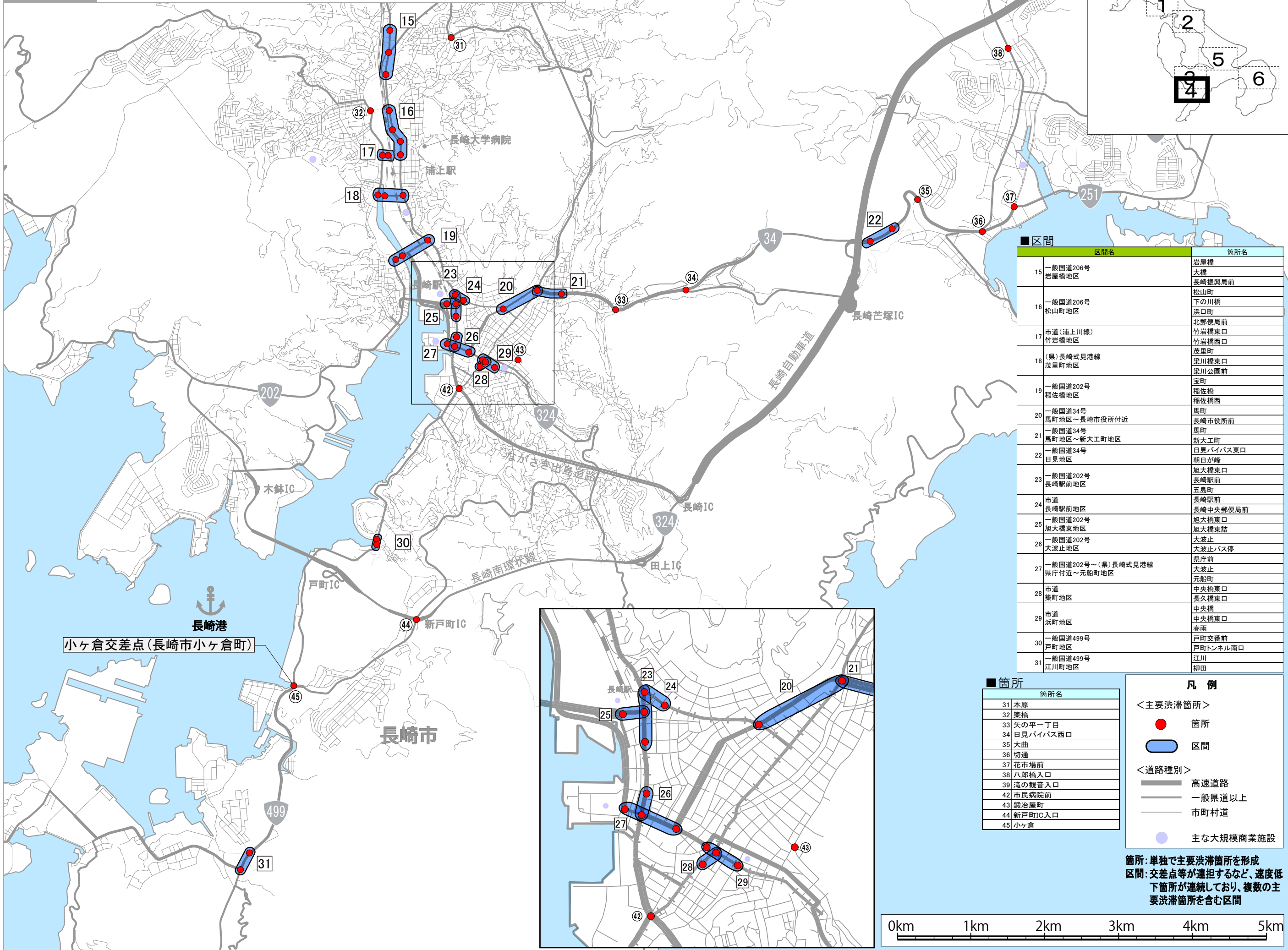
<道路種別>

- 高速道路
- 一般県道以上
- 市町村道

● 主な大規模商業施設

箇所: 単独で主要渋滞箇所を形成
 区間: 交差点等が連担するなど、速度低下箇所が連続しており、複数の主要渋滞箇所を含む区間





| ■ 区間 | | 区間名 | 箇所名 |
|------|----------------------------------|----------|----------|
| 15 | 一般国道206号 岩屋橋地区 | 岩屋橋 | 大橋 |
| | | 長崎振興局前 | |
| | | | |
| 16 | 一般国道206号 松山町地区 | 松山町 | 下の川橋 |
| | | 浜口町 | 北郵便局前 |
| | | | |
| 17 | 市道(浦上川線) 竹岩橋地区 | 竹岩橋東口 | 竹岩橋西口 |
| | | | |
| 18 | (県)長崎式見港線 茂里町地区 | 茂里町 | 梁川橋東口 |
| | | | 梁川公園前 |
| 19 | 一般国道202号 稲佐橋地区 | 宝町 | 稲佐橋 |
| | | | 稲佐橋西 |
| 20 | 一般国道34号 馬町地区~長崎市役所付近 | 馬町 | 長崎市役所前 |
| | | | |
| 21 | 一般国道34号 馬町地区~新大工町地区 | 馬町 | 新大工町 |
| | | | |
| 22 | 一般国道34号 日見地区 | 日見ハイバス東口 | 朝日が峰 |
| | | | |
| 23 | 一般国道202号 長崎駅前地区 | 長崎駅前 | 五島町 |
| | | | |
| 24 | 市道 長崎駅前地区 | 長崎駅前 | 長崎中央郵便局前 |
| | | | |
| 25 | 一般国道202号 旭大橋東地区 | 旭大橋東口 | 旭大橋東詰 |
| | | | |
| 26 | 一般国道202号 大波止地区 | 大波止 | 大波止バス停 |
| | | | |
| 27 | 一般国道202号~(県)長崎式見港線 県庁付近~元船町地区 | 県庁前 | 大波止 |
| | | | 元船町 |
| 28 | 市道 築町地区 | 中央橋東口 | 長久橋東口 |
| | | | 中央橋 |
| | | | |
| 29 | 市道 浜町地区 | 中央橋東口 | 春雨 |
| | | | |
| 30 | 一般国道499号 戸町地区 | 戸町交番前 | 戸町トンネル南口 |
| | | | |
| 31 | 一般国道499号 江川町地区 | 江川 | 柳田 |
| | | | |

| ■ 箇所 | | 箇所名 |
|------|----------|-----|
| 31 | 本原 | |
| 32 | 築橋 | |
| 33 | 矢の平一丁目 | |
| 34 | 日見ハイバス西口 | |
| 35 | 大曲 | |
| 36 | 切通 | |
| 37 | 花市場前 | |
| 38 | 八郎橋入口 | |
| 39 | 滝の観音入口 | |
| 42 | 市民病院前 | |
| 43 | 鍛冶屋町 | |
| 44 | 新戸町IC入口 | |
| 45 | 小ヶ倉 | |

凡例

<主要渋滞箇所>

- 箇所
- 区間

<道路種別>

- 高速道路
- 一般県道以上
- 市町村道
- 主な大規模商業施設

箇所: 単独で主要渋滞箇所を形成
 区間: 交差点等が連担するなど、速度低下箇所が連続しており、複数の主要渋滞箇所を含む区間

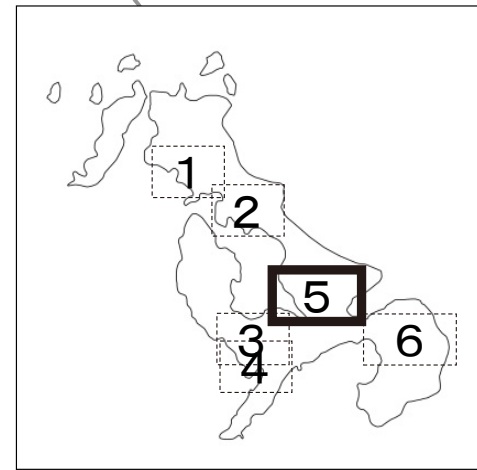


■ 区間

| 区間名 | 箇所名 |
|-----------------------------|-------------------|
| 32 一般国道34号 下大渡野町地区 | 本野入口 本野入口南 |
| 33 一般国道34号 貝津町地区 | 貝津町 貝津町西 |
| 34 一般国道57号 小船越町地区 | 小船越町 小船越トンネル東口 |
| 35 一般国道207号 永昌町地区～宇都町地区 | 永昌町 宇都町 |
| 36 一般国道207号 永昌町地区～永昌東町地区 | 永昌町 四面橋 |

■ 箇所

| 箇所名 |
|--------------|
| 46 桜馬場 |
| 47 池田二丁目 |
| 48 与崎 |
| 49 喜々津駅東口 |
| 50 久山 |
| 51 小船越トンネル北口 |
| 52 栗面町 |
| 53 笹崎町 |
| 54 長田バイパス西口 |
| 55 森山駅前 |



凡例

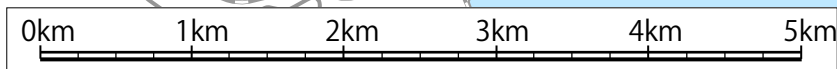
<主要渋滞箇所>

- 箇所
- 区間

<道路種別>

- 高速道路
- 一般県道以上
- 市町村道
- 主な大規模商業施設

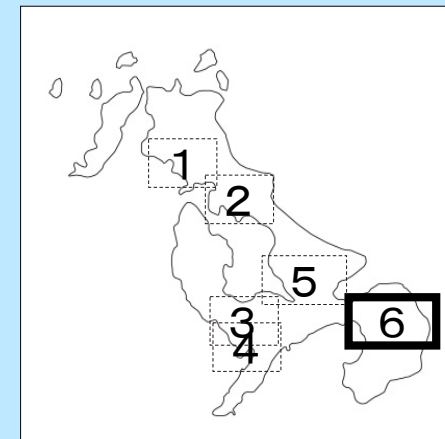
箇所: 単独で主要渋滞箇所を形成
 区間: 交差点等が連担するなど、速度低下箇所が連続しており、複数の主要渋滞箇所を含む区間



本野入口交差点(諫早市下大渡野町)

貝津町交差点(諫早市貝津町)

| 箇所名 |
|-----------|
| 56 愛野 |
| 57 島原市役所前 |



凡例

<主要渋滞箇所>

- 箇所
- ▭ 区間

<道路種別>

- 高速道路
- 一般県道以上
- 市町村道
- 主な大規模商業施設

箇所: 単独で主要渋滞箇所を形成
 区間: 交差点等が連担するなど、速度低下箇所が連続しており、複数の主要渋滞箇所を含む区間



九州管内高速道路の主要渋滞箇所

主要渋滞箇所リスト

| 路線名 | 箇所名 |
|------------|-----------------|
| 1 九州縦貫自動車道 | 若宮～古賀 |
| 2 九州縦貫自動車道 | 古賀～福岡 |
| 3 九州縦貫自動車道 | 須恵～太宰府 |
| 4 九州縦貫自動車道 | 太宰府～筑紫野 |
| 5 九州縦貫自動車道 | 筑紫野～鳥栖JCT |
| 6 九州縦貫自動車道 | 久留米～広川 |
| 7 九州縦貫自動車道 | 八女～みやま柳川 |
| 8 九州横断自動車道 | 長崎多良見～長崎芒塚 |
| 9 九州横断自動車道 | 長崎芒塚～長崎 |
| 10 椎田道路 | 起点～築城 |
| 11 椎田道路 | 築城～椎田 |
| 12 椎田道路 | 椎田～終点 |
| 13 西九州自動車道 | 佐世保大塔～佐世保みなと |
| 14 西九州自動車道 | 佐世保みなと～佐世保中央 |
| 15 西九州自動車道 | 佐世保中央～相浦中里 |
| 16 長崎バイパス | 川平～昭和町 |
| 17 香椎線 | 貝塚JCT～箱崎 |
| 18 香椎線 | 箱崎～東浜 |
| 19 香椎線 | 東浜～千鳥橋JCT |
| 20 環状線 | 千鳥橋JCT～築港 |
| 21 環状線 | 呉服町～千代 |
| 22 環状線 | 千代～博多駅東(ランプ部含む) |
| 23 環状線 | 博多駅東～豊JCT |
| 24 環状線 | 半道橋～月隈(ランプ部含む) |
| 25 環状線 | 月隈～月隈JCT |
| 26 太宰府線 | 月隈JCT～金の隈 |
| 27 太宰府線 | 金の隈～大野城 |
| 28 太宰府線 | 大野城～水城 |
| 29 太宰府線 | 水城～太宰府 |
| 30 環状線 | 板付～野多目東 |

主要渋滞箇所位置図

