

平成25年1月25日

熊本河川国道事務所

「地域の主要渋滞箇所」の公表について

～最新のIT技術を活用し、地域の実感を踏まえた主要渋滞箇所を選定～

熊本県交通渋滞対策協議会では、最新のIT技術を活用したデータを基に渋滞候補箇所の抽出を行い、パブリックコメントにより道路利用者の意見を踏まえ、主要渋滞箇所の選定に向けて議論してまいりましたが、このたび「地域の主要渋滞箇所」が選定されましたのでお知らせします。

熊本県内において

一般道路 309箇所（^{※1}64区間・^{※2}83箇所）を選定しました。

※1 区間・・・交差点等が連担するなど、速度低下箇所が連続しており、複数の主要渋滞箇所を含む区間

※2 箇所・・・単独で主要渋滞箇所を形成

九州管内において

高速道路 30箇所を選定しました。

選定箇所の代表例

一般道路 熊本市中央区 水道町交差点

天草市 瀬戸大橋東側交差点

高速道路 筑紫野IC～鳥栖JCT

※熊本県には高速道路の主要渋滞箇所はありません

選定箇所は、下記ホームページ上でご覧いただけます

熊本河川国道事務所：<http://www.qsr.mlit.go.jp/kumamoto/>

熊本県：<http://www.pref.kumamoto.jp/>

問い合わせ先

国土交通省 九州地方整備局 熊本河川国道事務所

技術副所長 くわはら まさずみ 栞原 正純

調査第二課長 さかもと やすひで 坂元 靖秀

TEL) 096-382-1111 (代表)

熊本県交通渋滞対策協議会

概要

- ・熊本県内の渋滞対策を効率的かつ効果的に進めていくために、「熊本県交通渋滞対策協議会」(以下「協議会」)では、渋滞箇所の的確な把握について検討してきました。
- ・このたび、最新のIT技術を活用したデータや、道路利用者の皆様の意見を踏まえた渋滞箇所を「熊本県の主要渋滞箇所」として選定しました。

H24.7 第1回協議会

H24.7 第2回協議会

H24.8(一般道) ハブリックコメント
H24.11(高速)

H24.12 第3回協議会

主要渋滞箇所 選定

熊本県交通渋滞対策協議会の構成

国土交通省 九州地方整備局、国土交通省 九州運輸局、熊本県、熊本県警察本部、熊本市、西日本高速道路株、道路利用者会議

これまでの取り組み

- ・道路利用者等の意見を踏まえて、地域の実態や実感にあった渋滞箇所を選定しました。

①協議会の意見

- ・最新のIT技術を活用したデータ等により、客観的に渋滞箇所を抽出しました。

②道路利用者等の意見

- ・パブリックコメントにより、地域住民の他、バス協会、トラック協会、タクシー協会等から、幅広く意見を頂きました。

①素案の抽出(協議会の意見)

- ・データ等により、客観的に渋滞候補箇所(素案)を抽出
- ・地域性を考慮した渋滞候補箇所の抽出手法を検討

②パブリックコメントの実施(道路利用者等の意見)

- ・素案に対する道路利用者等の渋滞実感を聴取
- ・素案以外の渋滞箇所について追加意見を聴取

③地域の主要渋滞箇所の選定

- ・道路利用者等の意見を踏まえて、データや現地状況により渋滞状況を確認し、地域の実態や実感にあった渋滞箇所を選定

▼パブリックコメントの案内チラシ



最新のIT技術の有効活用

- ・道路利用者の移動情報(プローブデータ)を収集・分析
- ・速度低下等の道路交通状況を客観的かつ効率的に把握



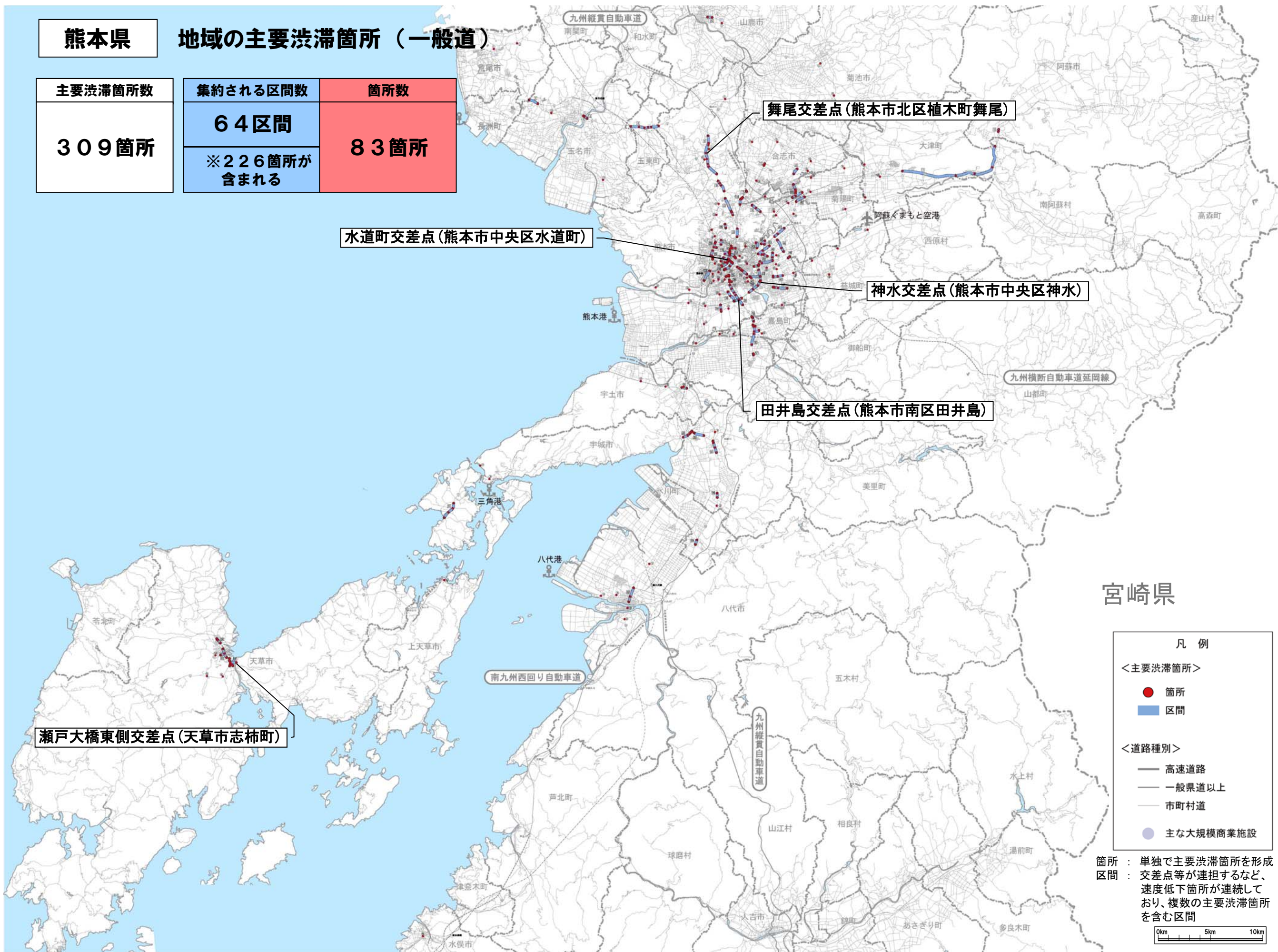
今後の予定

- ・ソフト・ハードを含めた効果的な対策検討について、協議会において議論を進めます。
- ・最新交通データ及び地域の交通状況を踏まえ、随時見直しを図ってまいります。

熊本県

地域の主要渋滞箇所（一般道）

主要渋滞箇所数	集約される区間数	箇所数
309箇所	64区間	83箇所
	※226箇所が含まれる	



凡例

<主要渋滞箇所>

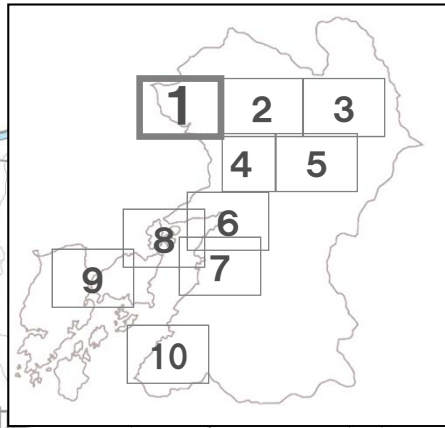
- 箇所
- 区間

<道路種別>

- 高速道路
- 一般県道以上
- 市町村道
- 主な大規模商業施設

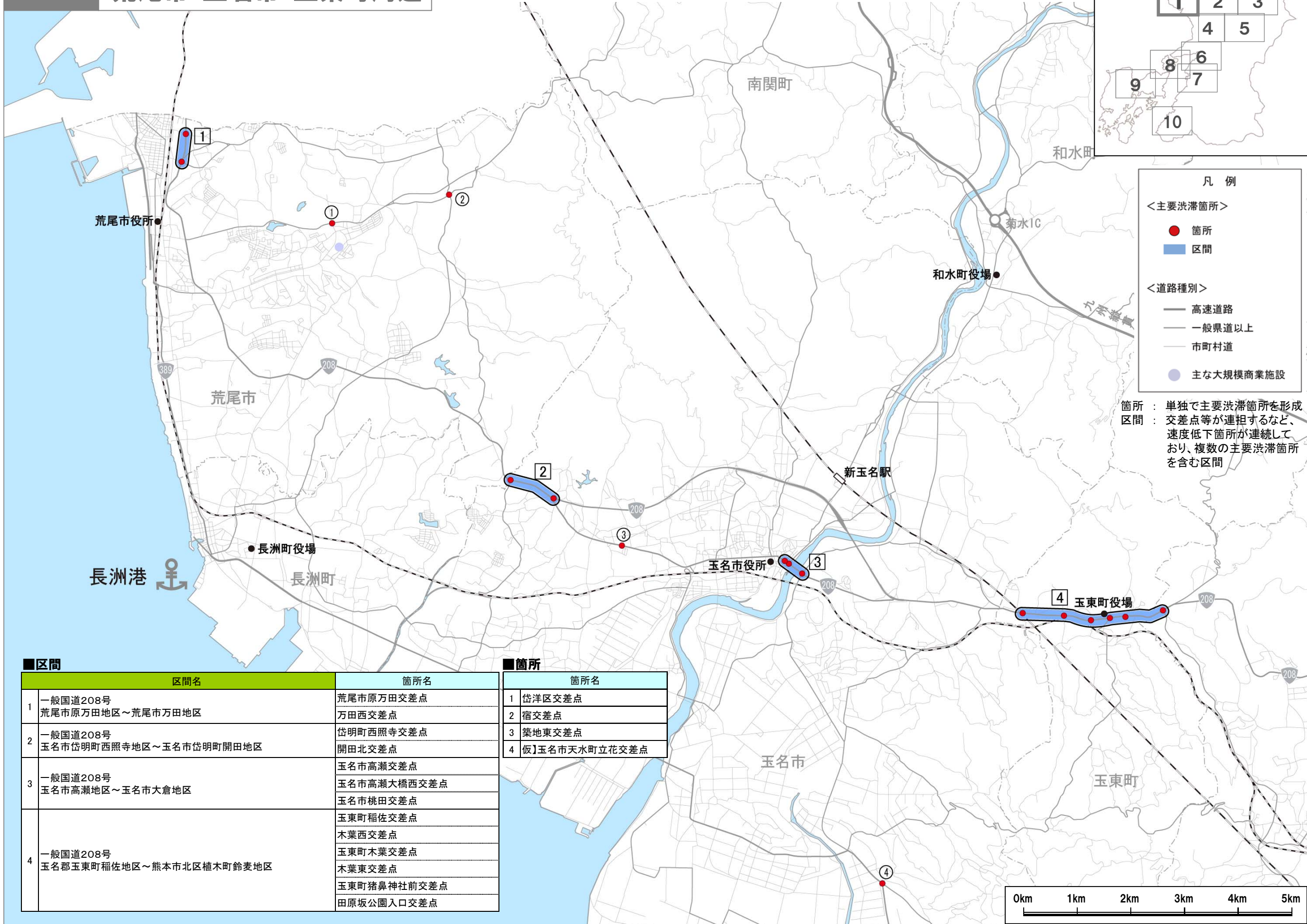
箇所：単独で主要渋滞箇所を形成
区間：交差点等が連担するなど、速度低下箇所が連続しており、複数の主要渋滞箇所を含む区間





- 凡例
- <主要渋滞箇所>
- 箇所
 - 区間
- <道路種別>
- 高速道路
 - 一般県道以上
 - 市町村道
 - 主な大規模商業施設

箇所：単独で主要渋滞箇所を形成
 区間：交差点等が連担するなど、
 速度低下箇所が連続して
 おり、複数の主要渋滞箇所
 を含む区間




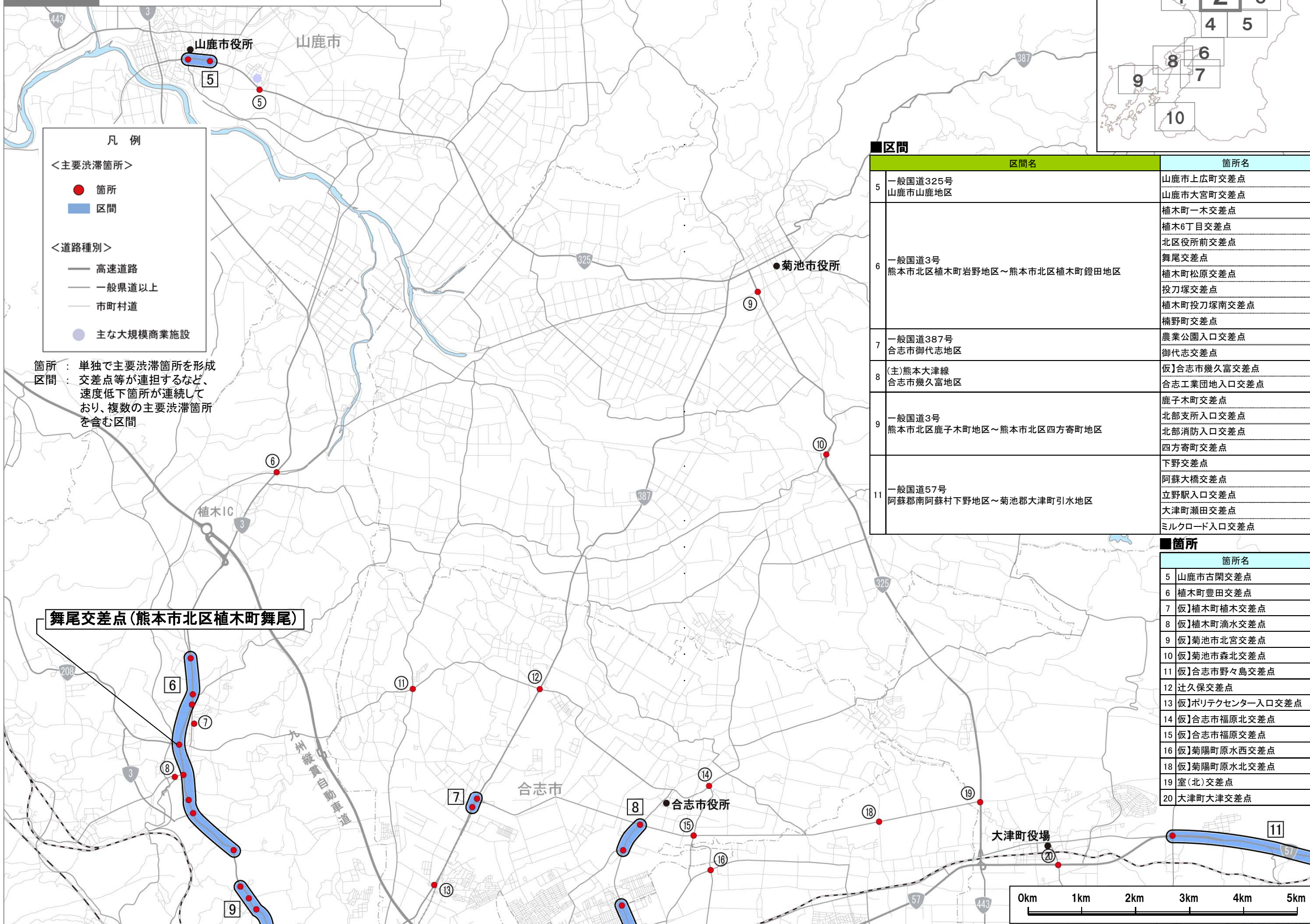
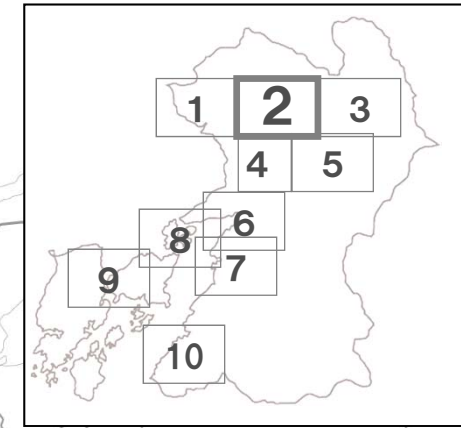
■区間

区間名	箇所名
1 一般国道208号 荒尾市原万田地区～荒尾市万田地区	荒尾市原万田交差点 万田西交差点
2 一般国道208号 玉名市岱明町西照寺地区～玉名市岱明町開田地区	岱明町西照寺交差点 開田北交差点
3 一般国道208号 玉名市高瀬地区～玉名市大倉地区	玉名市高瀬交差点 玉名市高瀬大橋西交差点 玉名市桃田交差点
4 一般国道208号 玉名郡玉東町稲佐地区～熊本市北区植木町鈴麦地区	玉東町稲佐交差点 木葉西交差点 玉東町木葉交差点 木葉東交差点 玉東町猪鼻神社前交差点 田原坂公園入口交差点

■箇所

箇所名
1 岱洋区交差点
2 宿交差点
3 築地東交差点
4 仮]玉名市天水町立花交差点





凡例

<主要渋滞箇所>

- 箇所
- 区間

<道路種別>

- 高速道路
- 一般県道以上
- 市町村道
- 主な大規模商業施設

箇所：単独で主要渋滞箇所を形成
 区間：交差点等が連担するなど、速度低下箇所が連続しており、複数の主要渋滞箇所を含む区間


区間

区間名	箇所名
5 一般国道325号 山鹿市山鹿地区	山鹿市上広町交差点
	山鹿市大宮町交差点
6 一般国道3号 熊本市北区植木町岩野地区～熊本市北区植木町鎧田地区	植木町一木交差点
	植木6丁目交差点
	北区役所前交差点
	舞尾交差点
	植木町松原交差点
	投刀塚交差点
7 一般国道387号 合志市御代志地区	農業公園入口交差点
	御代志交差点
8 (主)熊本大津線 合志市幾久富地区	仮]合志市幾久富交差点
	合志工業団地入口交差点
9 一般国道3号 熊本市北区鹿子木町地区～熊本市北区四方寄町地区	鹿子木町交差点
	北部支所入口交差点
	北部消防入口交差点
11 一般国道57号 阿蘇郡南阿蘇村下野地区～菊池郡大津町引水地区	四方寄町交差点
	下野交差点
	阿蘇大橋交差点
	立野駅入口交差点
	大津町瀬田交差点
	ミルクロード入口交差点

箇所

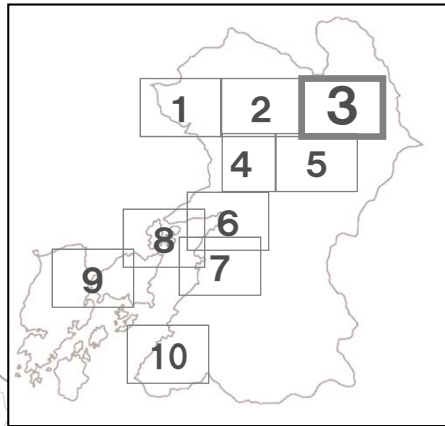
箇所名
5 山鹿市古閑交差点
6 植木町豊田交差点
7 仮]植木町植木交差点
8 仮]植木町滴水交差点
9 仮]菊池市北宮交差点
10 仮]菊池市森北交差点
11 仮]合志市野々島交差点
12 辻久保交差点
13 仮]ポリテクセンター入口交差点
14 仮]合志市福原北交差点
15 仮]合志市福原交差点
16 仮]菊陽町原水西交差点
18 仮]菊陽町原水北交差点
19 室(北)交差点
20 大津町大津交差点

舞尾交差点(熊本市北区植木町舞尾)



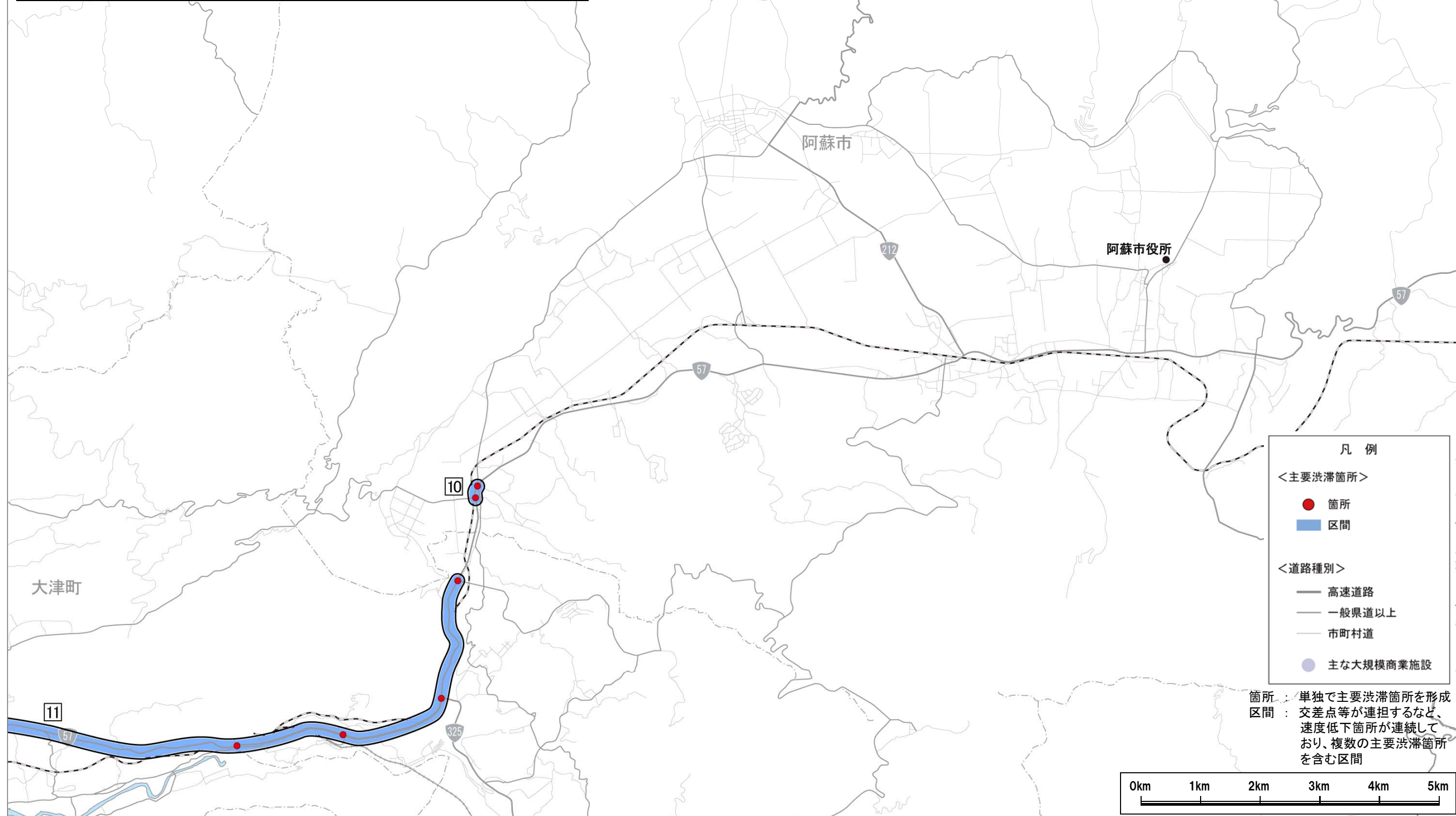
3

阿蘇市・大津町周辺



■区間

区間名	箇所名
10 一般国道57号 阿蘇市赤水地区	阿蘇町赤水交差点
	ミルクロード入口交差点
11 一般国道57号 阿蘇郡南阿蘇村下野地区～菊池郡大津町引水地区	下野交差点
	阿蘇大橋交差点
	立野駅入口交差点
	大津町瀬田交差点
	ミルクロード入口交差点



凡例


<主要渋滞箇所>

- 箇所
- 区間

<道路種別>

- 高速道路
- 一般県道以上
- 市町村道
- 主な大規模商業施設

箇所：単独で主要渋滞箇所を形成
 区間：交差点等が連担するなど、速度低下箇所が連続しており、複数の主要渋滞箇所を含む区間



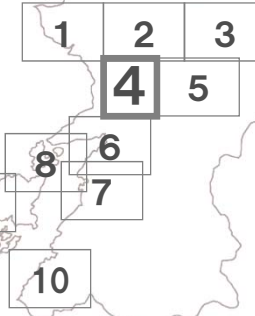
箇所

箇所名
13 仮]ポリテクセンター入口交差点
21 ワードバル入口交差点
22 真町交差点
23 崇城大学前交差点
24 仮]上熊本3丁目交差点
25 新町2丁目交差点
26 仮]本山4丁目交差点
27 迎町交差点
28 世安交差点
29 仮]本荘町交差点
30 仮]南熊本5丁目交差点
31 小島下町交差点
32 仮]新土河原2丁目交差点
33 仮]野口2丁目交差点
34 近見交差点
35 仮]江越2丁目交差点
36 天明新川橋交差点
37 仮]御幸保育園前交差点
38 杉島交差点
39 仮]嘉島町犬割交差点
40 嘉島町下仲間交差点
41 仮]坪井3丁目交差点
42 下通1丁目交差点
43 仮]医療法人博愛会病院前交差点
44 大江渡鹿交差点
45 仮]黒髪5丁目交差点
46 仮]水前寺脳神経外科前交差点
47 仮]出水2丁目交差点
48 仮]江津1丁目交差点
49 仮]菊陽町花立2丁目交差点
50 龍田9丁目交差点
51 仮]龍田9丁目(龍田市民センター南)交差点
52 龍田町弓削交差点
53 運動公園入口交差点
54 仮]熊本県立大学前交差点
55 尾の上1丁目交差点
56 新外交差点
57 仮]陸上自衛隊健康駐屯地前交差点
58 桜木6丁目交差点
59 秋津町秋田交差点
60 仮]嘉島町上島南交差点

水道町交差点
(熊本市中央区水道町)

神水交差点
(熊本市中央区神水)

田井島交差点
(熊本市南区田井島)



箇所 : 単独で主要渋滞箇所を形成
 区間 : 交差点等が連担するなど、
 速度低下箇所が連続して
 おり、複数の主要渋滞箇所
 を含む区間

凡例

<主要渋滞箇所>

- 箇所
- 区間


<道路種別>

- 高速道路
- 一般県道以上
- 市町村道
- 主な大規模商業施設

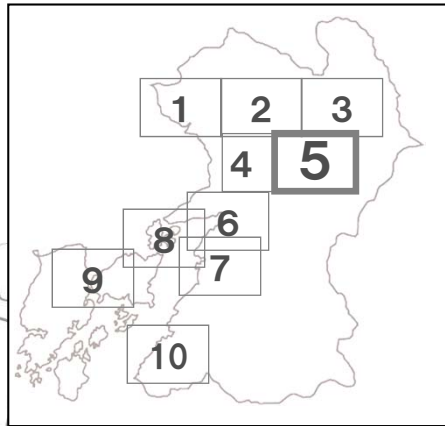
区間

区間名	箇所名
一般国道3号 熊本市北区鹿子木町地区～熊本市北区 四方寄町地区	鹿子木町交差点 北部支所入口交差点 北部消防入口交差点 四方寄町交差点
一般国道3号 熊本市北区大窪2丁目～熊本市北区山室 3丁目	大窪2丁目交差点 山室交差点 山室2丁目交差点 山室3丁目交差点
一般国道3号 熊本市北区清水本町地区～熊本市北区 室園町地区	仮]清水本町交差点 室園交差点 室園町(坪井歩道橋)交差点 浄行寺交差点 熊本市黒髪1丁目～熊本市中央区子飼 町地区
一般国道3号～(主)熊本県道～(県)熊 本菊陽線 熊本市黒髪1丁目～熊本市中央区子飼 町地区	黒髪町(坪井歩道橋)交差点 浄行寺交差点 熊本市黒髪1丁目交差点 子飼交差点
一般国道3号～(主)熊本五名線～市道 熊本市中央区坪井2丁目～熊本市中央区 水道町地区	北千反畑町交差点 藤崎宮前交差点 明午橋通り交差点 熊本北警察署前交差点 水道町朝日生命ビル前交差点 水道町交差点 仮]熊本電鉄藤崎宮前駅前交差点 仮]上林町交差点
一般国道3号 熊本市中央区水道町地区～熊本市中央 区下通2丁目	水道町交差点 安政町交差点 中央街交差点 代橋橋交差点
(主)熊本菊陽線 合志市須屋地区	仮]合志市須屋北交差点 合志市須屋交差点 須屋高架橋交差点
一般国道387号～(主)熊本菊陽線 合志市須屋地区～熊本市北区八景水谷 地区	仮]鶴羽田1丁目(ウエスト菊陽店前)交差点 仮]鶴羽田1丁目交差点 堀川交差点
一般国道3号 熊本市北区清水新地4丁目～熊本市北区 清水岩倉3丁目	新地交差点 麻生田交差点 岩倉交差点
一般国道3号～(県)熊田熊本線 熊本市東区新南地区	新南部交差点 新南6丁目交差点 仮]新南4丁目交差点 保田窪町交差点 保田窪交差点
(県)熊本空港線～市道 熊本市中央区八反田1丁目～熊本市中央区 帯山5丁目	仮]八反田1丁目交差点 保田窪北交差点 仮]保田窪3丁目交差点 仮]帯山5丁目交差点
市道～一般国道57号～市道 熊本市中央区水前寺5丁目～熊本市東区 三郎1丁目	仮]水前寺5丁目交差点 水前寺4丁目交差点 上水前寺交差点 帯山1丁目交差点 帯山中前交差点 仮]帯山3丁目交差点 仮]三郎1丁目交差点 上水前寺2丁目交差点 銀行通り入口交差点
一般国道57号 熊本市中央区水前寺2丁目～熊本市中 央区神水本町地区	健軍交差点 神水交差点 神水交差点
一般国道57号 熊本市中央区神水本町地区～熊本市東 区江津2丁目	湖東交差点 江津齊藤橋交差点 江津団地入口交差点
一般国道57号 熊本市南区田井島地区	田井島東交差点 田井島交差点 田井島小入口交差点
(県)四方寄熊本線 熊本市北区高平1丁目	仮]高平1丁目交差点 仮]山伏塚前交差点
(県)四方寄熊本線 熊本市西区出町地区～熊本市中央区京 町本丁地区	仮]出町交差点 京町本丁交差点 上熊本駅前交差点 上熊本2丁目交差点 仮]市電本妙寺入口駅前交差点 上熊本1丁目交差点
市道 熊本市中央区段山本町地区～熊本市中 央区新町1丁目	仮]市電杉畑駅前交差点 仮]市電段山町駅前交差点 仮]YMCA入口交差点 仮]新町郵便局駅前交差点 仮]市電新山町駅前交差点
(主)熊本高森線 熊本市西区春日1丁目～熊本市西区田崎 本町地区	仮]春日1丁目交差点 田崎本町交差点
(県)田井島熊本線 熊本市中央区南坪井町地区～熊本市中 央区新屋敷地区	明午橋通り交差点 仮]新屋敷1丁目交差点
市道 熊本市中央区新屋敷地区	仮]新屋敷1丁目交差点 熊本市消防局前交差点

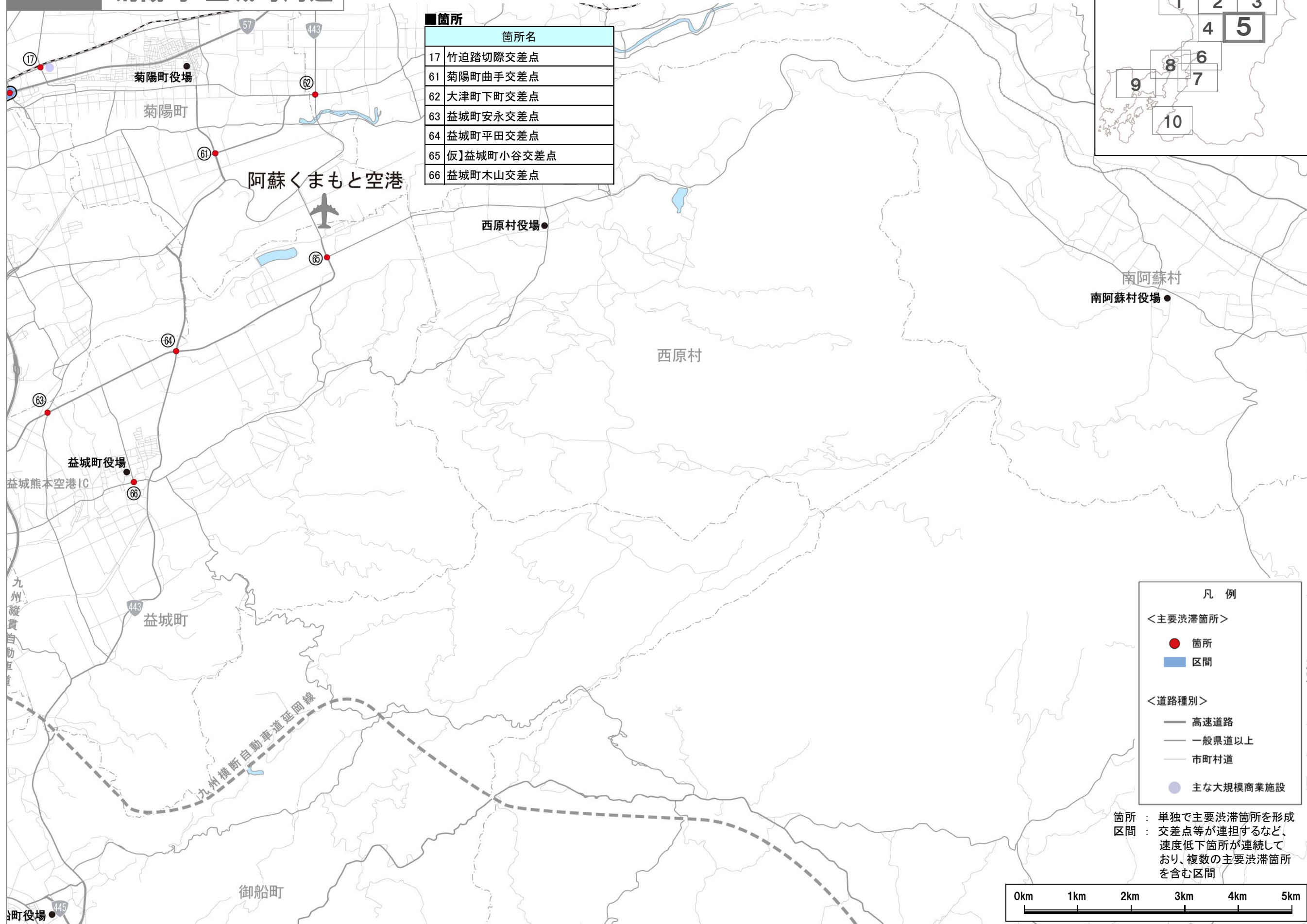
区間名	箇所名
(主)熊本高森線 熊本市中央区花畑町地区～熊本市中央 区大江4丁目	仮]崇城大学専門学校前交差点 鹿橋(うまやばし)交差点 水道町交差点 九品寺1丁目交差点 仮]九品寺一丁目(大江橋)交差点 九品寺(大江4丁目)交差点
市道(産業道路) 熊本市中央区大江4丁目～熊本市中央 区本荘5丁目	九品寺(大江4丁目)交差点 仮]熊本整形外科病院前交差点 本荘3丁目交差点 本荘5丁目交差点 南熊本交差点
一般国道266号 熊本市中央区南熊本地区	南熊本東交差点 九品寺6丁目交差点 南熊本3丁目交差点
一般国道266号～市道 熊本市中央区八王寺町地区	仮]八王子陸橋南交差点 八王寺町交差点 仮]八王子町東交差点
一般国道266号 熊本市中央区八王寺町地区～熊本市東 区函岡町地区	仮]八王子町東入口交差点 田邊6丁目交差点 出仲間9丁目交差点 仮]NTT熊本電話局田辺分局前交差点 田井島交差点 函岡町重富交差点
(県)熊本浜線 熊本市南区田迎4丁目～熊本市南区出 仲間8丁目	田迎4丁目交差点 仮]出仲間5丁目交差点 田迎小入口交差点 流通団地入口交差点
(県)田迎本原線 熊本市南区御幸西地区	仮]御幸西2丁目交差点 仮]御幸西無田町交差点 黒髪6丁目交差点
市道 熊本市中央区黒髪地区～熊本市東区渡 鹿地区	仮]東海学園前交差点 仮]熊本市東消防署出水出張所前交差点 水前寺公園交差点
(主)熊本高森線～市道 熊本市中央区水前寺公園地区～熊本市 中央区神水2丁目	仮]水前寺公園交差点 市総合体育館前交差点 銀行通り入口交差点
(主)熊本高森線 熊本市中央区大江本町地区～熊本市中 央区出水1丁目	仮]大江本町交差点 白山交差点 水前寺駅入口交差点 国府1丁目交差点 出水1丁目交差点
一般国道57号 熊本市東区御領地区	熊本インター南交差点 上南部交差点 下南部交差点
(県)熊本空港線 熊本市東区八反田地区～熊本市東区長 嶺南地区	御領2丁目交差点 長嶺南3丁目交差点 仮]長嶺南1丁目交差点
(県)戸島熊本線 熊本市東区小峯2丁目	小峯2丁目交差点 仮]長嶺南5丁目交差点
市道 熊本市中央区帯山8丁目～熊本市東区 三郎1丁目	仮]帯山8丁目交差点 仮]帯山9丁目交差点 仮]三郎1丁目交差点
(主)熊本高森線 熊本市東区東町地区	東町1丁目交差点 健軍本町交差点 東町2丁目交差点 佐土原1丁目交差点
(主)熊本高森線 熊本市東区若葉1丁目～熊本市東区花 立2丁目	仮]若葉1丁目交差点 健軍電停前交差点 若葉2丁目交差点 花立2丁目交差点
一般国道266号 熊本市東区函岡町地区～上益城郡嘉島 町地区	仮]函岡町大字下無田交差点 仮]嘉島町鮫北交差点 嘉島町鮫交差点
一般国道266号～市道 上益城郡嘉島町地区～熊本市南区城 南町千町地区	仮]嘉島町鮫西交差点 仮]嘉島郵便局前交差点 仮]嘉島町上島西交差点 仮]城南町千町交差点 仮]嘉島町鮫南交差点 仮]嘉島町上島東交差点
一般国道266号 熊本市南区城南町今吉野地区	仮]今吉野北交差点 城南町今吉野交差点
(県)住吉熊本線～市道 合志市幾久富地区～菊池郡菊陽町の 森地区	仮]合志市幾久富南交差点 新山2丁目交差点 仮]菊陽町の森7丁目北交差点 仮]菊陽町の森7丁目東交差点 仮]菊陽町の森2丁目交差点 仮]菊陽町の森7丁目南交差点 仮]光の森7丁目交差点
一般国道57号 熊本市北区龍田町弓削地区～菊池郡菊 陽町津久礼地区	弓削交差点 石坂交差点



御船町役



■箇所	
箇所名	
17	竹迫踏切際交差点
61	菊陽町曲手交差点
62	大津町下町交差点
63	益城町安永交差点
64	益城町平田交差点
65	仮]益城町小谷交差点
66	益城町木山交差点



凡例


<主要渋滞箇所>

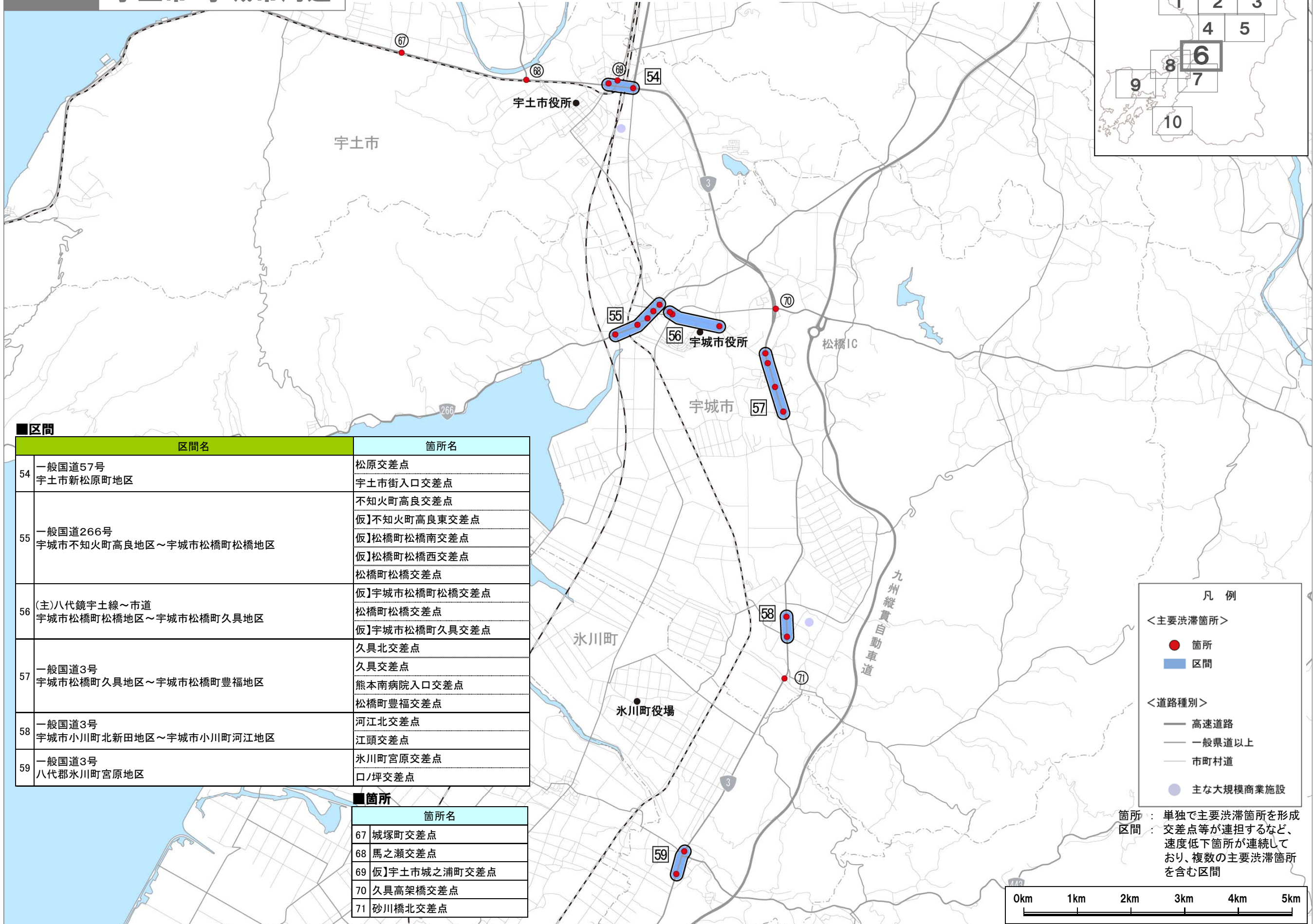
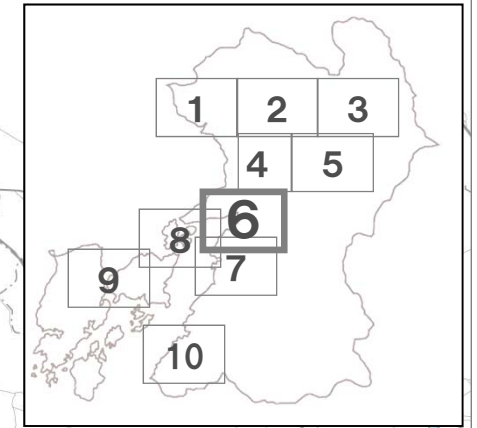
- 箇所
- 区間

<道路種別>

- 高速道路
- 一般県道以上
- 市町村道
- 主な大規模商業施設

箇所：単独で主要渋滞箇所を形成
 区間：交差点等が連担するなど、速度低下箇所が連続しており、複数の主要渋滞箇所を含む区間





■ 区間

区間名	箇所名
54 一般国道57号 宇土市新松原町地区	松原交差点 宇土市街入口交差点
55 一般国道266号 宇城市不知火町高良地区～宇城市松橋町松橋地区	不知火町高良交差点 仮]不知火町高良東交差点 仮]松橋町松橋南交差点 仮]松橋町松橋西交差点 松橋町松橋交差点
56 (主)八代鏡宇土線～市道 宇城市松橋町松橋地区～宇城市松橋町久具地区	仮]宇城市松橋町松橋交差点 松橋町松橋交差点 仮]宇城市松橋町久具交差点
57 一般国道3号 宇城市松橋町久具地区～宇城市松橋町豊福地区	久具北交差点 久具交差点 熊本南病院入口交差点 松橋町豊福交差点
58 一般国道3号 宇城市小川町北新田地区～宇城市小川町河江地区	河江北交差点 江頭交差点
59 一般国道3号 八代郡氷川町宮原地区	氷川町宮原交差点 口ノ坪交差点

■ 箇所

箇所名
67 城塚町交差点
68 馬之瀬交差点
69 仮]宇土市城之浦町交差点
70 久具高架橋交差点
71 砂川橋北交差点

凡例


<主要渋滞箇所>

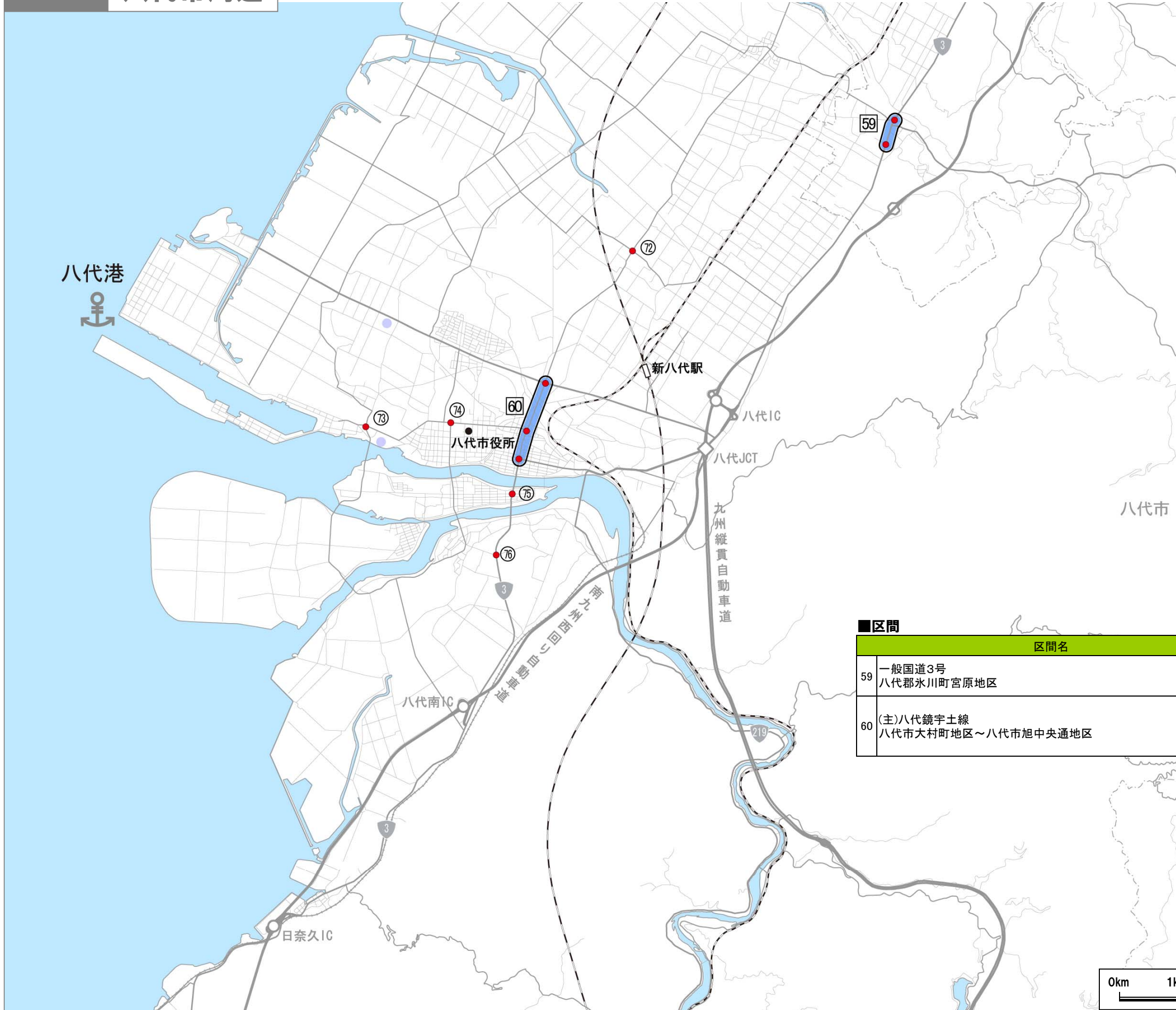
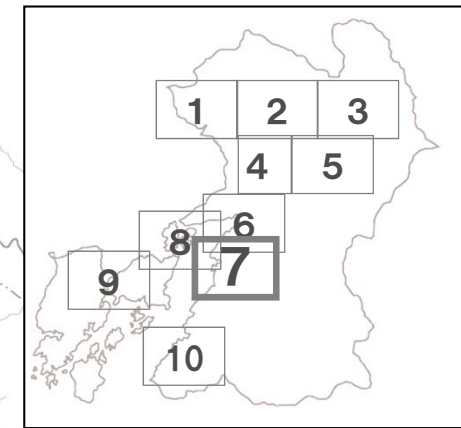
- 箇所
- 区間

<道路種別>

- 高速道路
- 一般県道以上
- 市町村道
- 主な大規模商業施設

箇所：単独で主要渋滞箇所を形成
 区間：交差点等が連担するなど、速度低下箇所が連続しており、複数の主要渋滞箇所を含む区間





凡例

<主要渋滞箇所>

- 箇所
- 区間

<道路種別>

- 高速道路
- 一般県道以上
- 市町村道
- 主な大規模商業施設

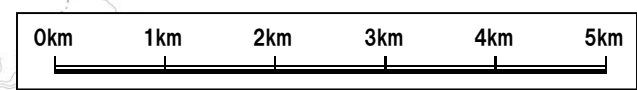
箇所：単独で主要渋滞箇所を形成
 区間：交差点等が連担するなど、速度低下箇所が連続しており、複数の主要渋滞箇所を含む区間

■区間

区間名	箇所名
59 一般国道3号 八代郡氷川町宮原地区	氷川町宮原交差点
	口ノ坪交差点
60 (主)八代鏡宇土線 八代市大村町地区～八代市旭中央通地区	坂本病院前交差点
	大手町交差点
	旭中央通り交差点

■箇所

箇所名
72 千丁町古閑出交差点
73 新浜町交差点
74 松江城町交差点
75 麦島交差点
76 高下西町交差点

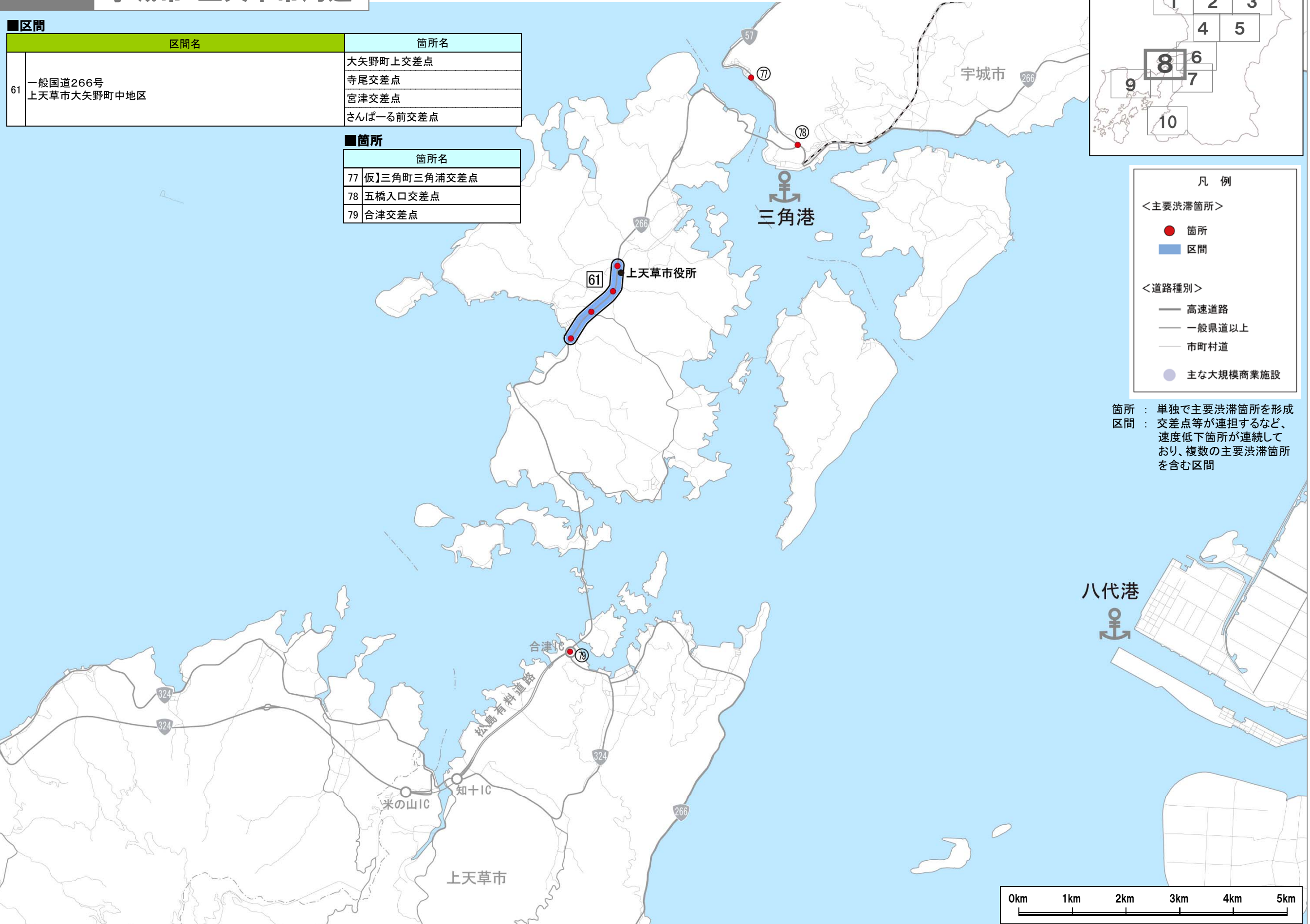


■区間

区間名	箇所名
61 一般国道266号 上天草市大矢野町中地区	大矢野町上交差点
	寺尾交差点
	宮津交差点
	さんぱーる前交差点

■箇所

箇所名
77 仮]三角町三角浦交差点
78 五橋入口交差点
79 合津交差点



凡例

<主要渋滞箇所>

- 箇所
- 区間

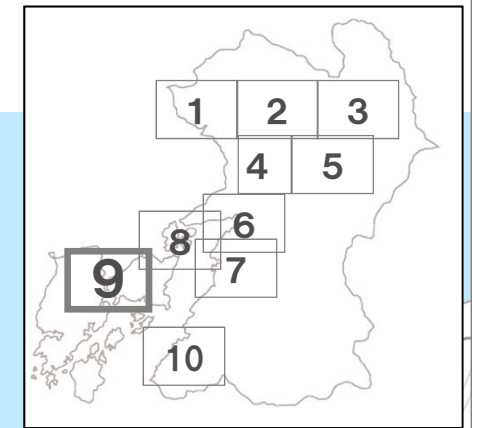
<道路種別>

- 高速道路
- 一般県道以上
- 市町村道
- 主な大規模商業施設

箇所：単独で主要渋滞箇所を形成
 区間：交差点等が連担するなど、速度低下箇所が連続しており、複数の主要渋滞箇所を含む区間



■区間		■箇所	
区間名	箇所名	箇所名	箇所名
62 一般国道324号 天草市丸尾町地区～天草市八幡町地区	芥明高校入口交差点	80	川原交差点
	中村水源入口交差点	81	食場交差点
	本渡北小学校入口交差点	82	通山トンネル入口交差点
63 一般国道324号～(主)本渡下田線 天草市小松原町地区～天草市南新町地区	大浜町交差点		
	港町交差点		
	太田町北交差点		
	諏訪交差点		
64 一般国道266号～一般国道324号～(主)本渡牛深線～市道 天草市志柿町地区～天草市亀場町地区	瀬戸大橋東側交差点		
	瀬戸大橋西側交差点		
	明亀橋交差点		
	市民センター前交差点		
	太田町交差点		
	亀川交差点		
	天草工高前(工業高校前)交差点		
	瀬戸歩道橋入口交差点		



凡例

<主要渋滞箇所>

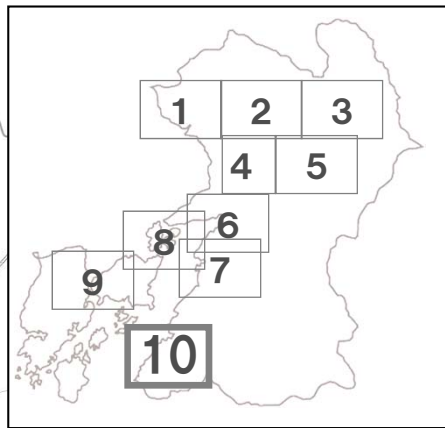
- 箇所
- 区間

<道路種別>

- 高速道路
- 一般県道以上
- 市町村道
- 主な大規模商業施設

箇所：単独で主要渋滞箇所を形成
 区間：交差点等が連担するなど、速度低下箇所が連続しており、複数の主要渋滞箇所を含む区間





凡例

<主要渋滞箇所>

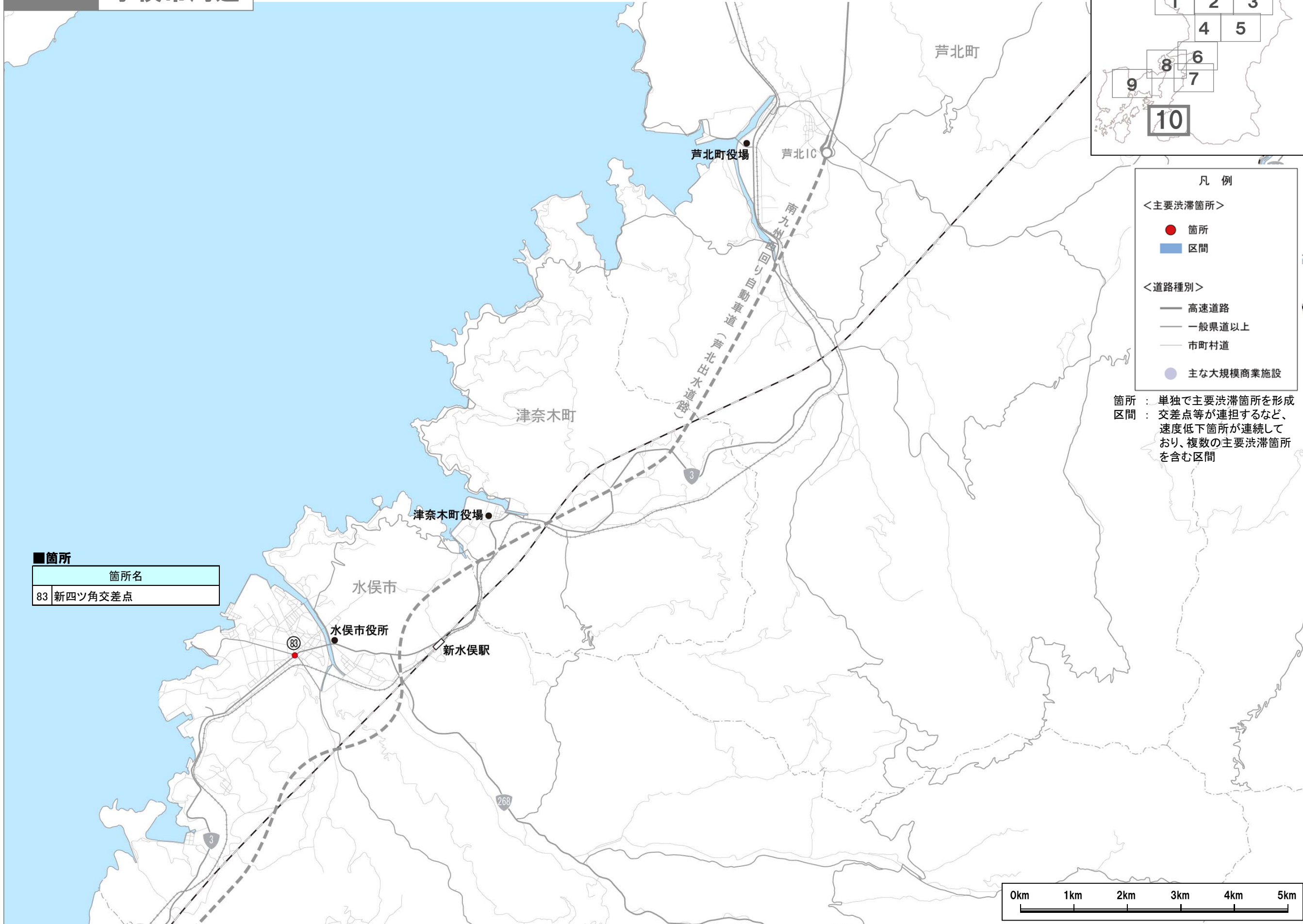
- 箇所
- 区間

<道路種別>

- 高速道路
- 一般県道以上
- 市町村道
- 主な大規模商業施設

箇所：単独で主要渋滞箇所を形成
 区間：交差点等が連担するなど、速度低下箇所が連続しており、複数の主要渋滞箇所を含む区間

箇所	
箇所名	
83	新四ツ角交差点



九州管内高速道路の主要渋滞箇所

主要渋滞箇所リスト

路線名	箇所名
1 九州縦貫自動車道	若宮～古賀
2 九州縦貫自動車道	古賀～福岡
3 九州縦貫自動車道	須恵～太宰府
4 九州縦貫自動車道	太宰府～筑紫野
5 九州縦貫自動車道	筑紫野～鳥栖JCT
6 九州縦貫自動車道	久留米～広川
7 九州縦貫自動車道	八女～みやま柳川
8 九州横断自動車道	長崎多良見～長崎芒塚
9 九州横断自動車道	長崎芒塚～長崎
10 椎田道路	起点～築城
11 椎田道路	築城～椎田
12 椎田道路	椎田～終点
13 西九州自動車道	佐世保大塔～佐世保みなと
14 西九州自動車道	佐世保みなと～佐世保中央
15 西九州自動車道	佐世保中央～相浦中里
16 長崎バイパス	川平～昭和町
17 香椎線	貝塚JCT～箱崎
18 香椎線	箱崎～東浜
19 香椎線	東浜～千鳥橋JCT
20 環状線	千鳥橋JCT～築港
21 環状線	呉服町～千代
22 環状線	千代～博多駅東(ランプ部含む)
23 環状線	博多駅東～豊JCT
24 環状線	半道橋～月隈(ランプ部含む)
25 環状線	月隈～月隈JCT
26 太宰府線	月隈JCT～金の隈
27 太宰府線	金の隈～大野城
28 太宰府線	大野城～水城
29 太宰府線	水城～太宰府
30 環状線	板付～野多目東

主要渋滞箇所位置図

