

平成25年1月25日

「地域の主要渋滞箇所」の公表について

～最新のIT技術を活用し、地域の実感を踏まえた主要渋滞箇所を選定～

大分県交通渋滞対策協議会では、最新のIT技術を活用したデータを基に渋滞候補箇所の抽出を行い、アンケートにより道路利用者の意見を踏まえ、主要渋滞箇所の選定に向けて議論してまいりましたが、このたび「地域の主要渋滞箇所」が選定されましたのでお知らせします。

大分県内において

一般道路 147箇所 (29区間・65箇所) を選定しました。

※1 区間・・・交差点等が連担するなど、速度低下箇所が連続しており、複数の主要渋滞箇所を含む区間

※2 箇所・・・単独で主要渋滞箇所を形成

九州管内において

高速道路 30箇所 を選定しました。

選定箇所の代表例

一般道路 大分市 北下郡ガード西交差点
大分市 大分大学入口交差点

高速道路 筑紫野IC～鳥栖JCT ※大分県については高速道路の
主要渋滞箇所はありません

選定箇所は、下記ホームページ上でご覧いただけます

大分河川国道事務所：http://www.qsr.mlit.go.jp/oita/press/130125/130125_p2.html

大分県：<http://www.pref.oita.jp/life/5/25/86/>

大分県交通渋滞対策協議会

問い合わせ先

国土交通省九州地方整備局 大分河川国道事務所 技術副所長 田中 育穂
調査第二課長 佐伯 康夫

TEL) 097-544-4167 (代表)

大分県交通渋滞対策協議会

概要

- ・大分県内の渋滞対策を効率的かつ効果的に進めていくために、「大分県交通渋滞対策協議会」(以下「協議会」)では、渋滞箇所の的確な把握について検討してきました。
- ・このたび、最新のIT技術を活用したデータや、道路利用者の皆様の意見を踏まえた渋滞箇所を「大分県の主要渋滞箇所」として選定しました。

H24.7 第1回協議会

H24.7 第2回協議会

H24.8(一般道) アンケート
H24.11(高速)

H24.12 第3回協議会

主要渋滞箇所 選定

大分県交通渋滞対策協議会の構成

国土交通省 九州地方整備局、国土交通省 九州運輸局、大分県、大分県警察本部、大分市、西日本高速道路(株)

これまでの取り組み

- ・道路利用者等の意見を踏まえて、地域の実態や実感にあった渋滞箇所を選定しました。
- ①協議会の意見
 - ・最新のIT技術を活用したデータ等により、客観的に渋滞箇所を抽出しました。
 - ②道路利用者等の意見
 - ・アンケートにより、地域住民の他、バス協会、トラック協会、タクシー協会等から、幅広く意見を頂きました。

①素案の抽出(協議会の意見)

- ・データ等により、客観的に渋滞候補箇所(素案)を抽出
- ・地域性を考慮した渋滞候補箇所の抽出手法を検討


②アンケートの実施(道路利用者等の意見)

- ・素案に対する道路利用者等の渋滞実感を聴取
- ・素案以外の渋滞箇所について追加意見を聴取

③地域の主要渋滞箇所の選定

- ・道路利用者等の意見を踏まえて、データや現地状況により渋滞状況を確認し、地域の実態や実感にあった渋滞箇所を選定

▼アンケートの案内チラシ



最新のIT技術の有効活用

- ・道路利用者の移動情報(プローブデータ)を収集・分析
- ・速度低下等の道路交通状況を客観的かつ効率的に把握



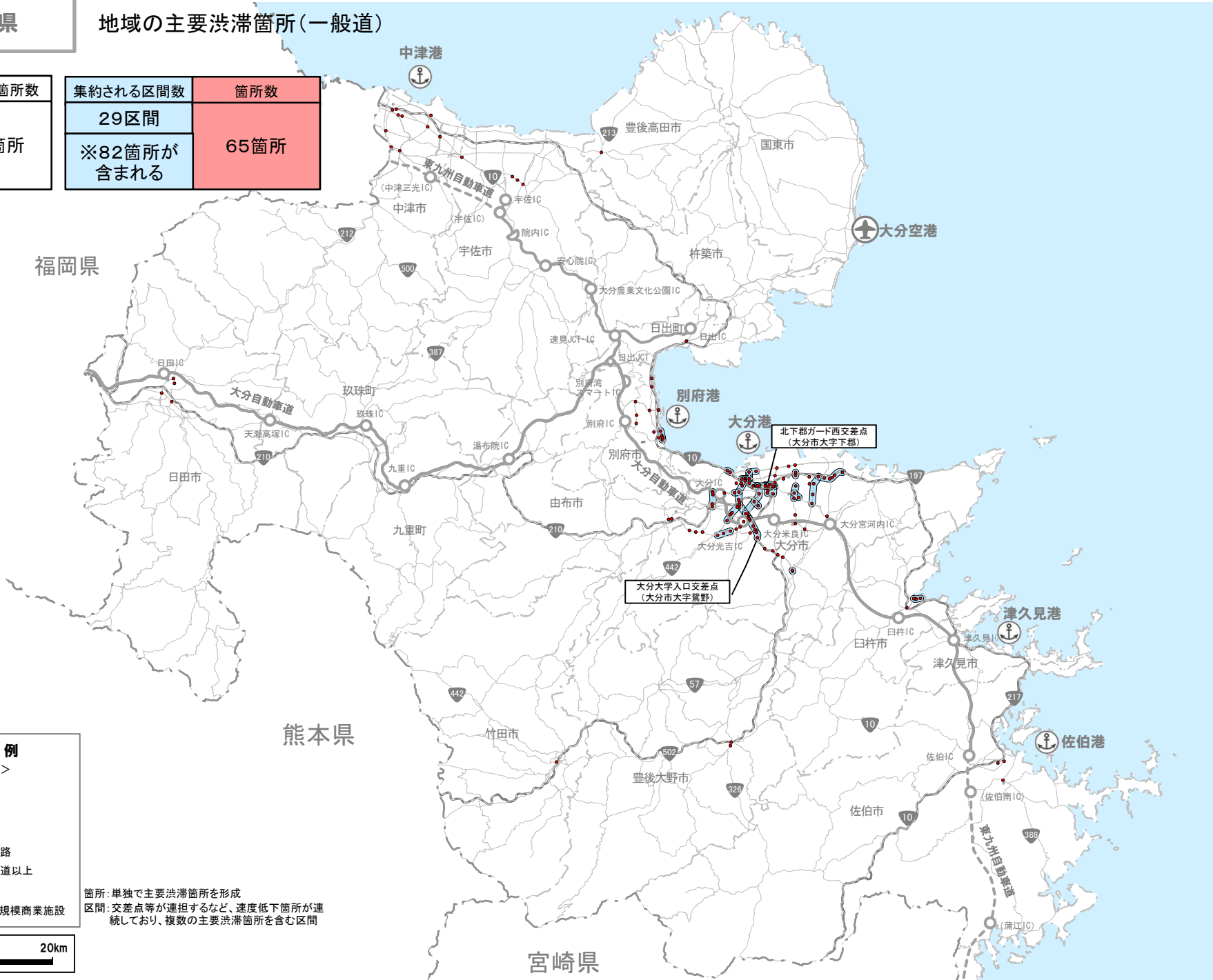
今後の予定

- ・ソフト・ハードを含めた効果的な対策検討について、協議会において議論を進めます。
- ・最新交通データ及び地域の交通状況を踏まえ、随時見直しを図ってまいります。

大分県

地域の主要渋滞箇所(一般道)

主要渋滞箇所数	集約される区間数	箇所数
147箇所	29区間	65箇所
	※82箇所が含まれる	



凡例

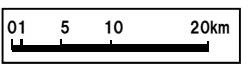
<主要渋滞箇所>

- 箇所
- 区間

<道路種別>

- 高速道路
- 一般県道以上

● 主な大規模商業施設

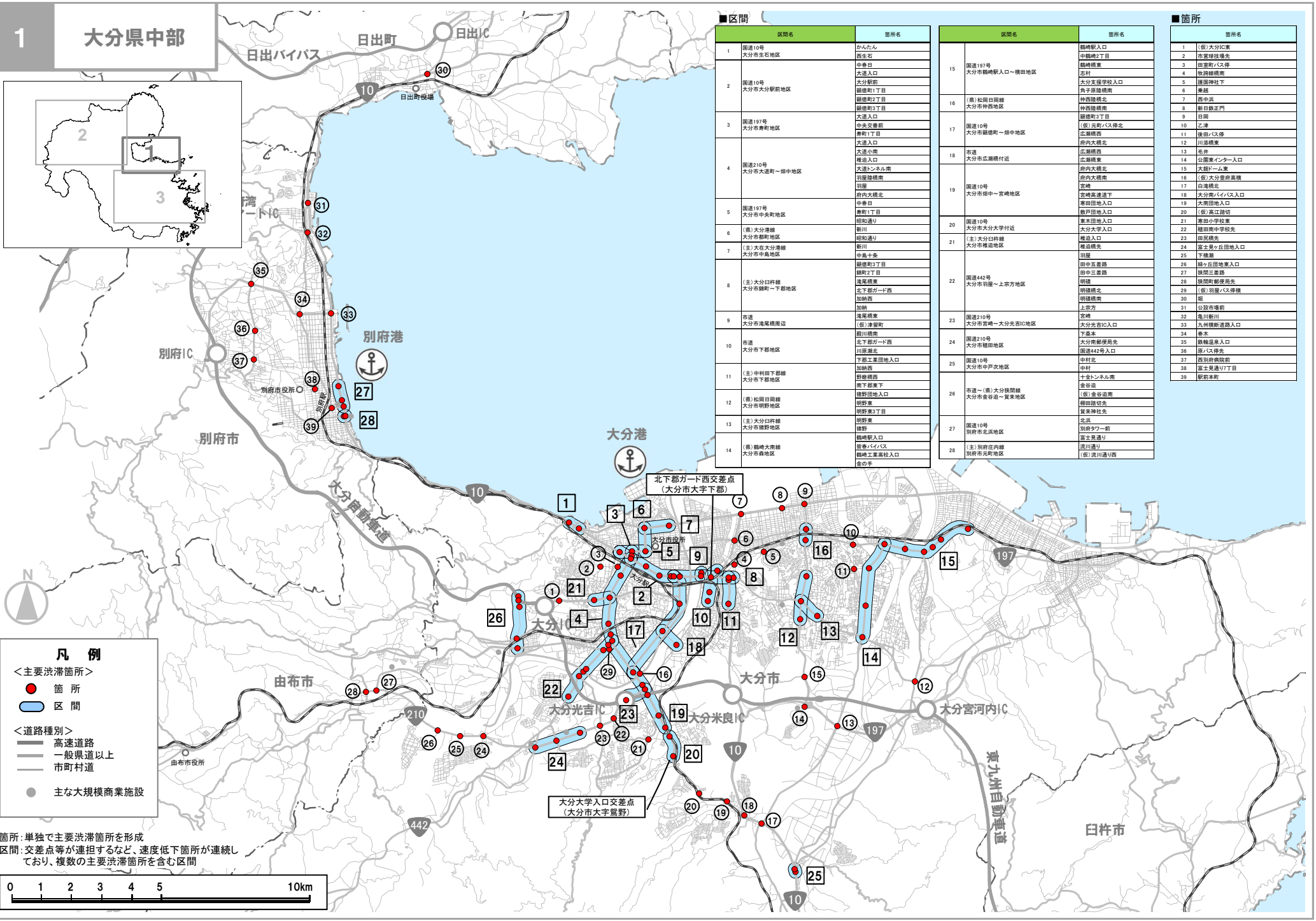
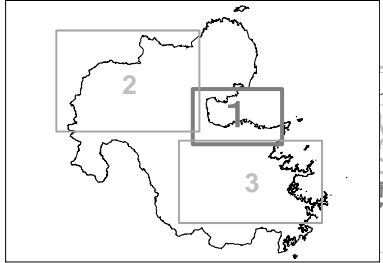


箇所: 単独で主要渋滞箇所を形成
 区間: 交差点等が連担するなど、速度低下箇所が連続しており、複数の主要渋滞箇所を含む区間

宮崎県

福岡県

熊本県



■ 区間

区間名	箇所名
1 国道10号 大分市生石地区	かたかた
	區立五
2 国道10号 大分市大分駅前地区	中津日
	大分駅前
3 国道197号 大分市赤野地区	大分入口
	大分駅前
4 国道210号 大分市大津町～畑中地区	大津入口
	大津小南
5 国道197号 大分市中央町地区	大津入口
	大津小南
6 (南)大分港線 大分市神野地区	大津入口
	大津小南
7 (主)大分港線 大分市中央町地区	大津入口
	大津小南
8 (主)大分日祥線 大分市神野～下郡地区	大津入口
	大津小南
9 市道 大分市港尾橋周辺	大津入口
	大津小南
10 市道 大分市下郡地区	大津入口
	大津小南
11 (主)中判田下郡線 大分市下郡地区	大津入口
	大津小南
12 (南)松岡日開線 大分市明野地区	大津入口
	大津小南
13 (主)大分日祥線 大分市神野地区	大津入口
	大津小南
14 (南)鶴崎大高線 大分市森地区	大津入口
	大津小南

■ 箇所

区間名	箇所名
15 国道197号 大分市鶴崎入口～横田地区	鶴崎入口
	中津崎2丁目
	鶴崎橋
	志村
	大分支援学校入口
16 (南)松岡日開線 大分市神野地区	神野橋北
	神野橋南
	大分支援学校入口
	大津1丁目
	(仮)大津1丁目北
17 国道10号 大分市鶴崎町～畑中地区	大津橋西
	府内大橋北
	大津橋西
	大津橋東
	大津橋南
18 市道 大分市広瀬橋付近	大津橋東
	府内大橋北
	府内大橋南
	大津橋北
	大津橋南
19 国道10号 大分市畑中～宮崎地区	大津橋東
	大津橋南
	大津橋北
	大津橋南
	大津橋東
20 国道10号 大分市大分大学付近	大津橋東
	大津橋南
	大津橋北
	大津橋南
	大津橋東
21 (主)大分日祥線 大分市神野地区	大津橋東
	大津橋南
	大津橋北
	大津橋南
	大津橋東
22 国道442号 大分市羽屋～上宗方地区	大津橋東
	大津橋南
	大津橋北
	大津橋南
	大津橋東
23 国道210号 大分市宮崎～大分光吉IC地区	大津橋東
	大津橋南
	大津橋北
	大津橋南
	大津橋東
24 国道210号 大分市神野地区	大津橋東
	大津橋南
	大津橋北
	大津橋南
	大津橋東
25 国道10号 大分市申次地区	大津橋東
	大津橋南
	大津橋北
	大津橋南
	大津橋東
26 市道～(南)大分港線 大分市金谷～箕栗地区	大津橋東
	大津橋南
	大津橋北
	大津橋南
	大津橋東
27 国道10号 別府市北浜地区	大津橋東
	大津橋南
	大津橋北
	大津橋南
	大津橋東
(主)別府市内線 別府市元町地区	大津橋東
	大津橋南
	大津橋北
	大津橋南
	大津橋東

凡例

<主要渋滞箇所>

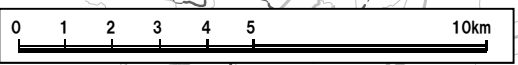
- 箇所
- 区間

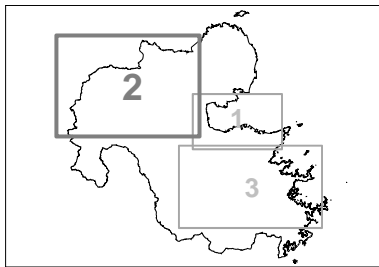
<道路種別>

- 高速道路
- 一般県道以上
- 市町村道

● 主な大規模商業施設

箇所: 単独で主要渋滞箇所を形成
 区間: 交差点等が連担するなど、速度低下箇所が連続してあり、複数の主要渋滞箇所を含む区間





■箇所

箇所名	
40	牛神
41	中殿3丁目
42	(仮)総合庁舎東
43	東九州短大入口
44	田尻
45	中津港入口
46	犬丸インター入口
47	新万田
48	新山国大橋
49	大貞公園入口
50	宇佐市佐野
51	宇佐市石田
52	宇佐市幸島
53	宇佐市法鏡寺
54	新地
55	玉川
56	元町
57	日ノ出第一
58	城町橋

福岡県

凡例

<主要渋滞箇所>

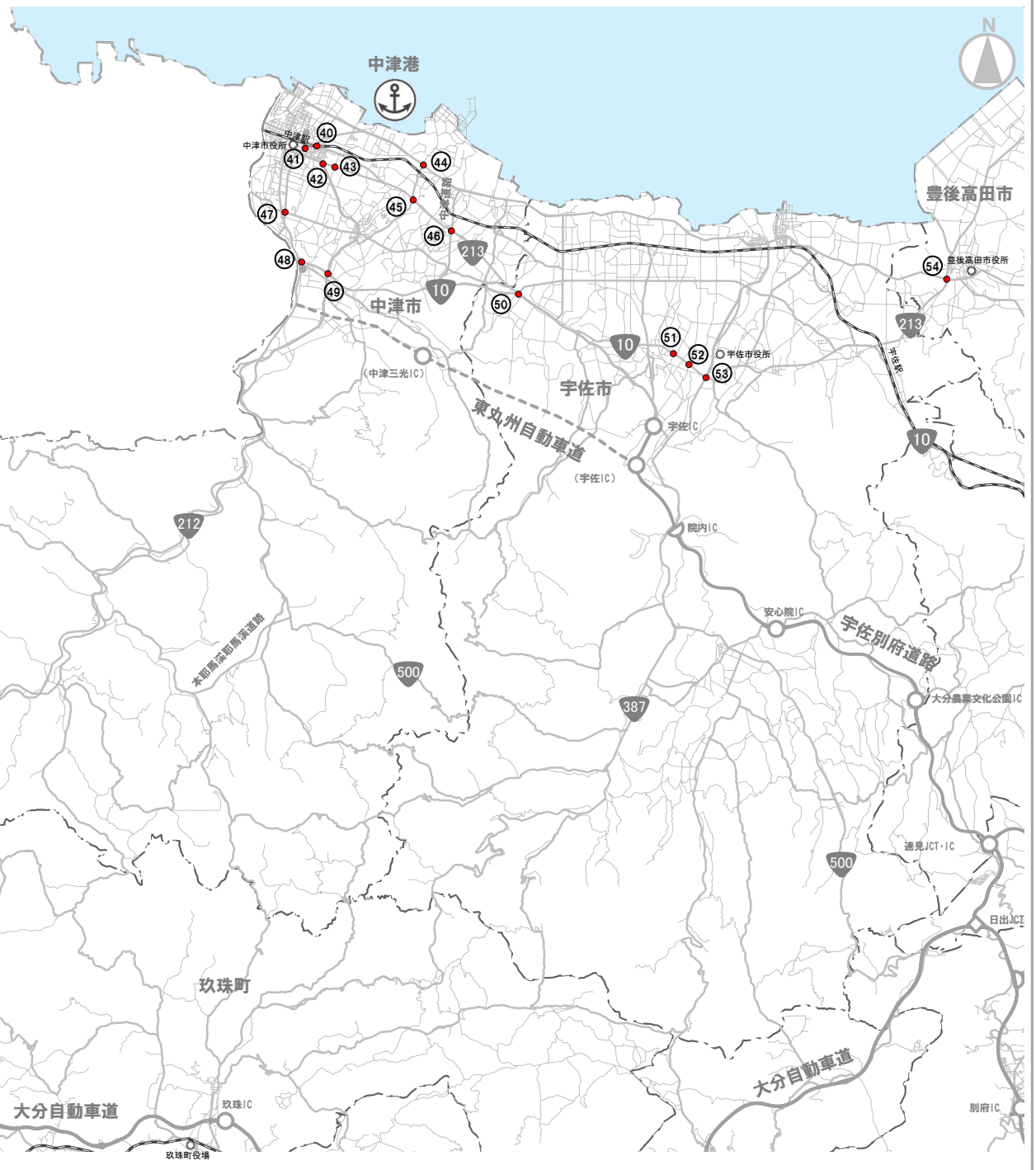
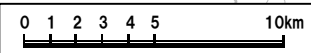
- 箇所
- 区間

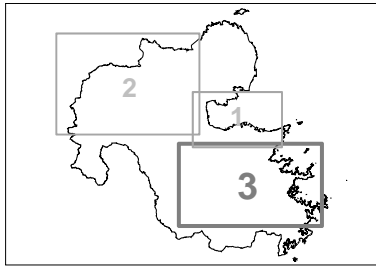
<道路種別>

- 高速道路
- 一般県道以上
- 市町村道

● 主な大規模商業施設

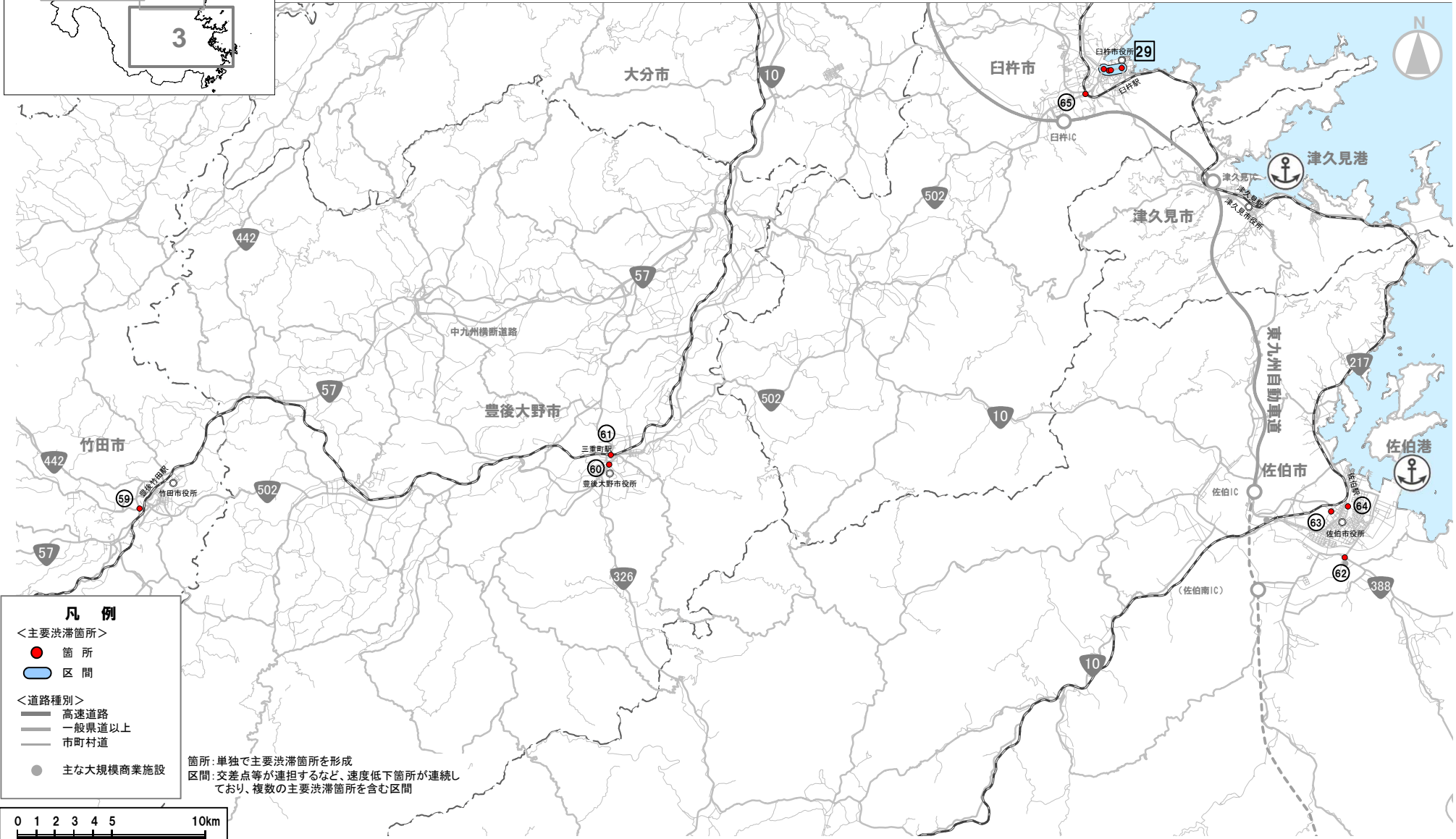
箇所: 単独で主要渋滞箇所を形成
 区間: 交差点等が連担するなど、速度低下箇所が連続しており、複数の主要渋滞箇所を含む区間





■ 区間		箇所名
29	(主) 臼杵停車場 臼杵市中須賀橋~臼杵警察署前地区	中須賀橋東
		祇園
		祇園南
		臼杵警察署

■ 箇所		箇所名
59	天神	
60	市場口一ツリ	
61	(仮) 三重町駅東	
62	蛇崎	
63	(仮) 佐伯鶴城高校前	
64	(仮) 佐伯中央病院前	
65	土橋	



凡例

<主要渋滞箇所>

- 箇所
- 区間

<道路種別>

- 高速道路
- 一般県道以上
- 市町村道

● 主な大規模商業施設

箇所: 単独で主要渋滞箇所を形成
 区間: 交差点等が連担するなど、速度低下箇所が連続してあり、複数の主要渋滞箇所を含む区間

九州管内高速道路の主要渋滞箇所

主要渋滞箇所リスト

路線名	箇所名
1 九州縦貫自動車道	若宮～古賀
2 九州縦貫自動車道	古賀～福岡
3 九州縦貫自動車道	須恵～太宰府
4 九州縦貫自動車道	太宰府～筑紫野
5 九州縦貫自動車道	筑紫野～鳥栖JCT
6 九州縦貫自動車道	久留米～広川
7 九州縦貫自動車道	八女～みやま柳川
8 九州横断自動車道	長崎多良見～長崎芒塚
9 九州横断自動車道	長崎芒塚～長崎
10 椎田道路	起点～築城
11 椎田道路	築城～椎田
12 椎田道路	椎田～終点
13 西九州自動車道	佐世保大塔～佐世保みなと
14 西九州自動車道	佐世保みなと～佐世保中央
15 西九州自動車道	佐世保中央～相浦中里
16 長崎バイパス	川平～昭和町
17 香椎線	貝塚JCT～箱崎
18 香椎線	箱崎～東浜
19 香椎線	東浜～千鳥橋JCT
20 環状線	千鳥橋JCT～築港
21 環状線	呉服町～千代
22 環状線	千代～博多駅東(ランプ部含む)
23 環状線	博多駅東～豊JCT
24 環状線	半道橋～月隈(ランプ部含む)
25 環状線	月隈～月隈JCT
26 太宰府線	月隈JCT～金の隈
27 太宰府線	金の隈～大野城
28 太宰府線	大野城～水城
29 太宰府線	水城～太宰府
30 環状線	板付～野多目東

主要渋滞箇所位置図

