

主要渋滞箇所数	集約される区間数	箇所数
126箇所	33区間	54箇所
	※72箇所が含まれる	

**凡例**

<主要渋滞箇所>

- 箇所
- ▬ 区間
- 解除済み箇所

<道路種別>

- 高速道路
- 一般県道以上
- 市町村道
- 主な大規模商業施設

箇所：単独で主要渋滞箇所を形成  
 区間：交差点等が連担するなど、速度低下箇所が連続しており、複数の主要渋滞箇所を含む区間



佐世保工業前交差点(佐世保市瀬戸越)

藤原町交差点(佐世保市藤原町)

本野入口交差点(諫早市下大渡野町)

時津町交差点  
(西彼杵郡時津町浦郷)

若葉町交番前交差点(長崎市若葉町)

小ヶ倉交差点(長崎市小ヶ倉町)

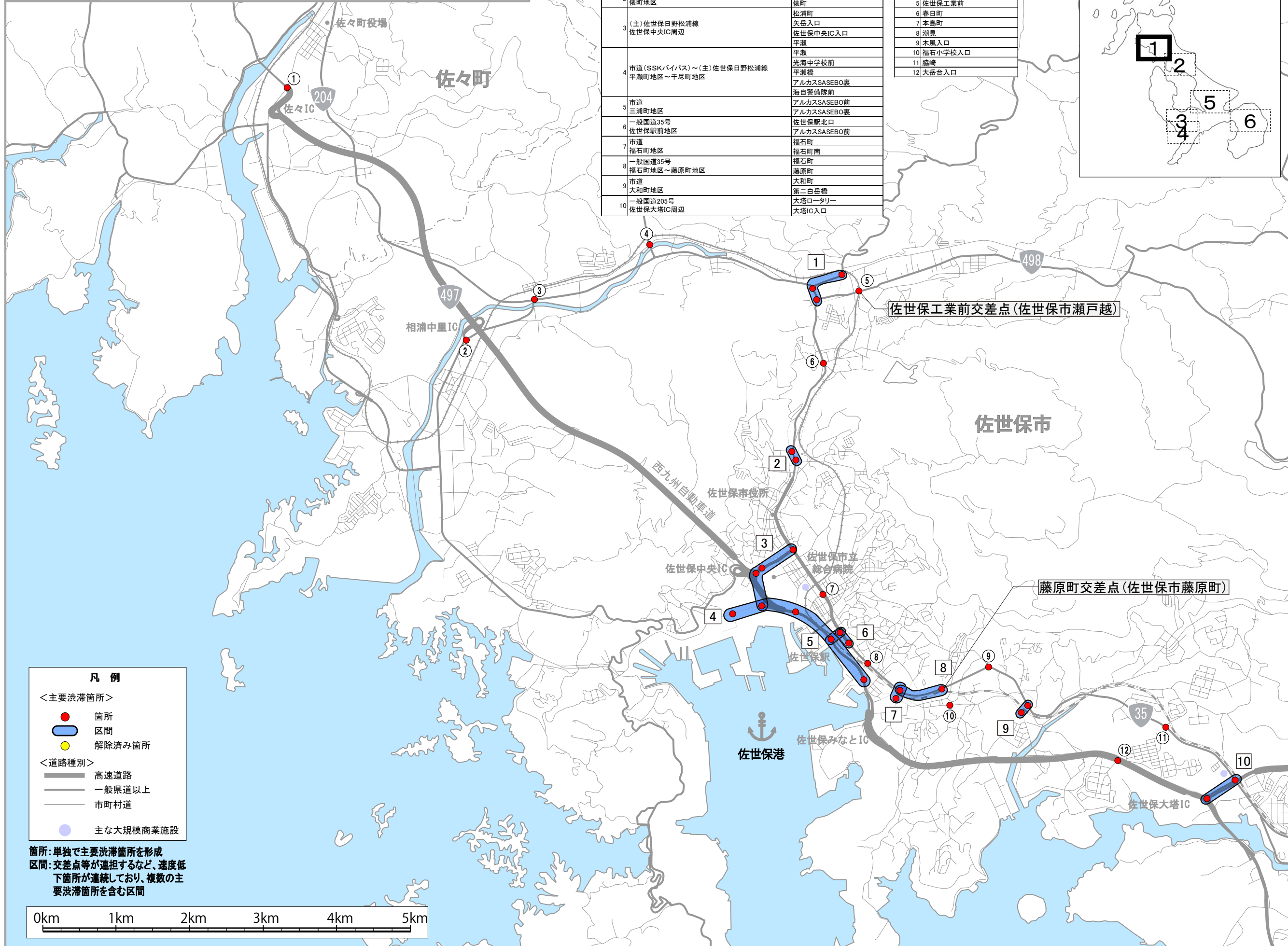
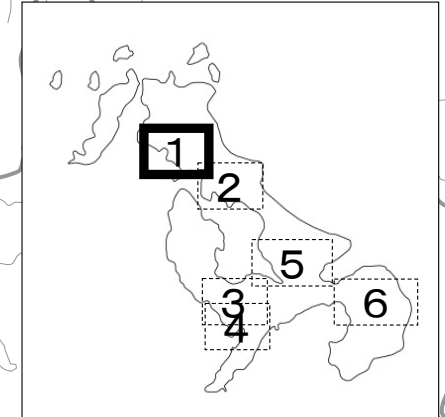
貝津町交差点(諫早市貝津町)

# 長崎県佐世保市周辺

区間		箇所名
1	一般国道204号～(県)佐世保世知原線	田原
	大野地区	四条橋
2	一般国道204号	瀬戸越
	後町地区	後町北
3	(主)佐世保日野松浦線 佐世保中央IC周辺	松浦町
		矢岳入口
		佐世保中央IC入口
		平瀬
4	市道(SSKバイパス)～(主)佐世保日野松浦線 平瀬町地区～千尽町地区	光海中学校前
		平瀬橋
		アルカスSASEBO裏
		海自警備隊前
5	市道 三浦町地区	アルカスSASEBO前
		アルカスSASEBO裏
6	一般国道35号 佐世保駅前地区	佐世保駅北口
		アルカスSASEBO前
7	市道 福石町地区	福石町
		福石町南
8	一般国道35号 福石町地区～藤原町地区	福石町
		藤原町
9	市道 大和町地区	大和町
		第二白岳橋
10	一般国道205号 佐世保大塔IC周辺	大塔ロータリー
		大塔IC入口

箇所		箇所名
1	佐々IC入口	
2	相浦中里IC入口	
3	下本山	
4	皆瀬	
5	佐世保工業前	
6	春日町	
7	本島町	
8	瀬見	
9	木風呂入口	
10	福石小学校入口	
11	臨崎	
12	大岳台入口	

R5.9現在



**凡例**

<主要渋滞箇所>

- 箇所
- 区間
- 解除済み箇所

<道路種別>

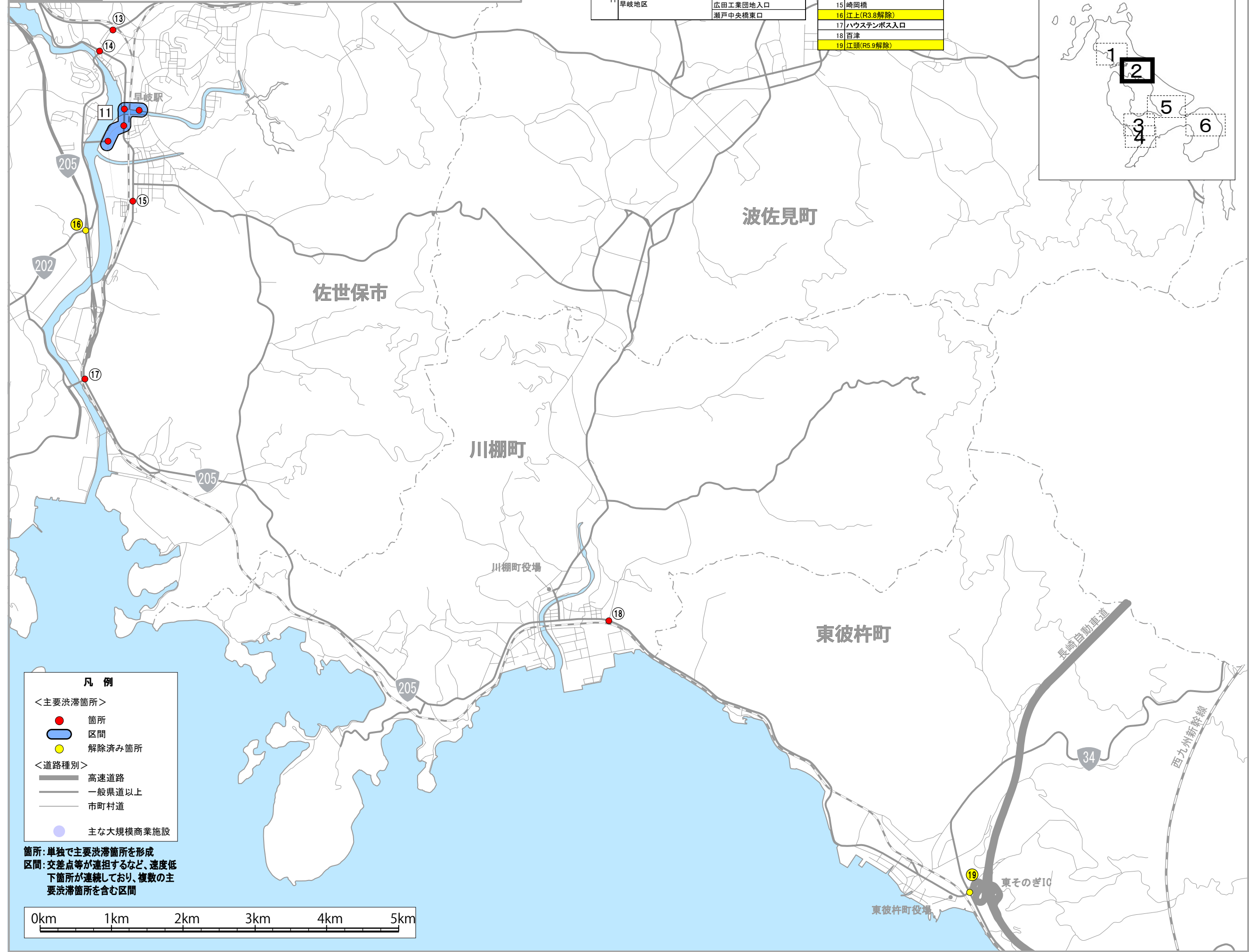
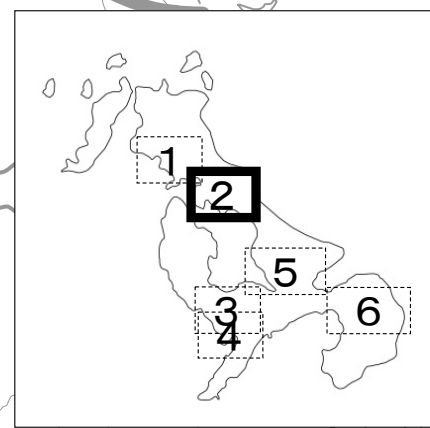
- 高速道路
- 一般県道以上
- 市町村道

● 主な大規模商業施設

箇所: 単独で主要渋滞箇所を形成  
 区間: 交差点等が連担するなど、速度低下箇所が連続しており、複数の主要渋滞箇所を含む区間



■ 区間		■ 箇所	
区間名	箇所名	箇所名	箇所名
11 (県)平瀬佐世保線～市道 早岐地区	下小森橋	13 陣の内町	
	汐入橋	14 田子の浦	
	広田工業団地入口	15 崎岡橋	
	瀬戸中央橋東口	16 江上(R3.8解除)	
		17 ハウステンボス入口	
		18 百津	
		19 江頭(R5.9解除)	



**凡例**

<主要渋滞箇所>

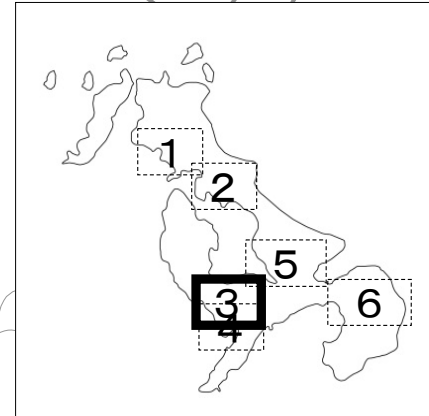
- 箇所
- 区間
- 解除済み箇所

<道路種別>

- 高速道路
- 一般県道以上
- 市町村道
- 主な大規模商業施設

箇所: 単独で主要渋滞箇所を形成  
 区間: 交差点等が連担するなど、速度低下箇所が連続しており、複数の主要渋滞箇所を含む区間





区間名	箇所名
12 (主)長崎多良見線 道の尾地区	道の尾 道の尾橋
13 一般国道206号 道の尾地区	岩屋口
14 一般国道206号 住吉町地区	若葉町交番前 住吉 住吉北 岩屋橋
15 一般国道206号 岩屋橋地区	大橋 長崎振興局前 松山町
16 一般国道206号 松山町地区	下の川橋 浜口町 北郵便局前
17 市道(浦上川線) 竹岩橋地区	竹岩橋東口 竹岩橋西口
18 (県)長崎式見港線 茂里町地区	茂里町 梁川橋東口 梁川公園前
19 一般国道202号 稲佐橋地区	宝町 稲佐橋 稲佐橋西
20 一般国道34号 馬町地区~櫻橋付近	馬町 櫻橋
21 一般国道34号 馬町地区~新大工町地区	馬町 新大工町
22 一般国道34号 日見地区	日見バイパス東口 (R4.8 解除) 朝日が峰 (R4.8 解除)
23 一般国道202号 長崎駅前地区	旭大橋東口 長崎駅前 五島町
24 市道 長崎駅前地区	長崎駅前 長崎中央郵便局前
25 一般国道202号 旭大橋東地区	旭大橋東口 旭大橋東詰
26 一般国道202号 大波止地区	大波止 大波止バス停
27 一般国道202号~(県)長崎式見港線 江戸町付近~元船町地区	江戸町 大波止 元船町
28 市道 築町地区	中央橋東口 長久橋東口 中央橋
29 市道 浜町地区	中央橋東口 春雨

箇所名
20 左底
21 時津町
22 浜田郷
23 三彩橋
24 鳴鼓トンネル東口
25 井手園
26 長与
27 橋道
28 若竹入口
29 西浦上トンネル口
30 文教町
31 本原
32 築橋
33 矢の平一丁目
34 日見バイパス西口
35 大曲
36 切通
37 花市場前
38 八郎橋入口
39 滝の観音入口
40 つつじが丘
41 長崎多良見IC出口
42 市民病院前
43 鍛冶屋町

**凡例**

<主要渋滞箇所>

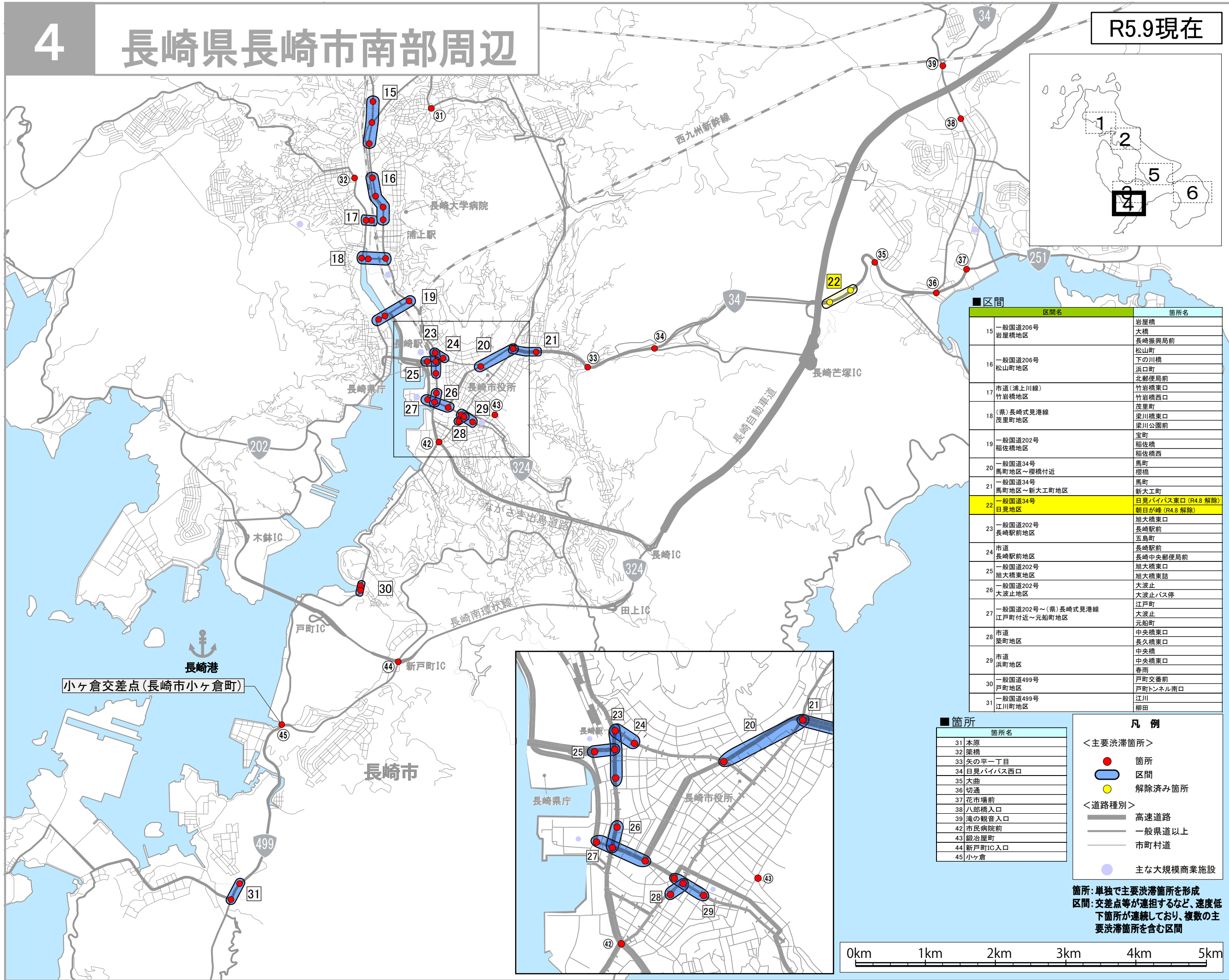
- 箇所
- ▭ 区間
- 解除済み箇所

<道路種別>

- 高速道路
- 一般県道以上
- 市町村道
- 主な大規模商業施設

箇所: 単独で主要渋滞箇所を形成  
 区間: 交差点等が連担するなど、速度低下箇所が連続しており、複数の主要渋滞箇所を含む区間






区間		箇所名
15	一般国道206号	岩屋橋
	大橋	
	長崎振興局前	
16	一般国道206号	松山町
		下の川橋
	松山町地区	浜口町
		北郵便局前
17	市道(浦上川線)	竹岩橋東口
	竹岩橋地区	竹岩橋西口
18	(県)長崎式見港線	茂里町
		梁川橋東口
		梁川公園前
19	一般国道202号	稲佐橋
		稲佐橋西
20	一般国道34号	馬町
		櫻橋
21	一般国道34号	馬町
		新大工町
22	一般国道34号	日見バイパス東口(R4.8解除)
		朝日が峰(R4.8解除)
23	一般国道202号	旭大橋東口
		長崎駅前
		五島町
24	市道	長崎駅前
		長崎中央郵便局前
25	一般国道202号	旭大橋東口
		旭大橋東詰
26	一般国道202号	大波止
		大波止バス停
27	一般国道202号~(県)長崎式見港線	江戸町
		大波止
		元船町
28	市道	中央橋東口
		長久橋東口
29	市道	中央橋
		中央橋東口
30	一般国道499号	戸町交番前
		戸町トンネル南口
31	一般国道499号	江川
		柳田

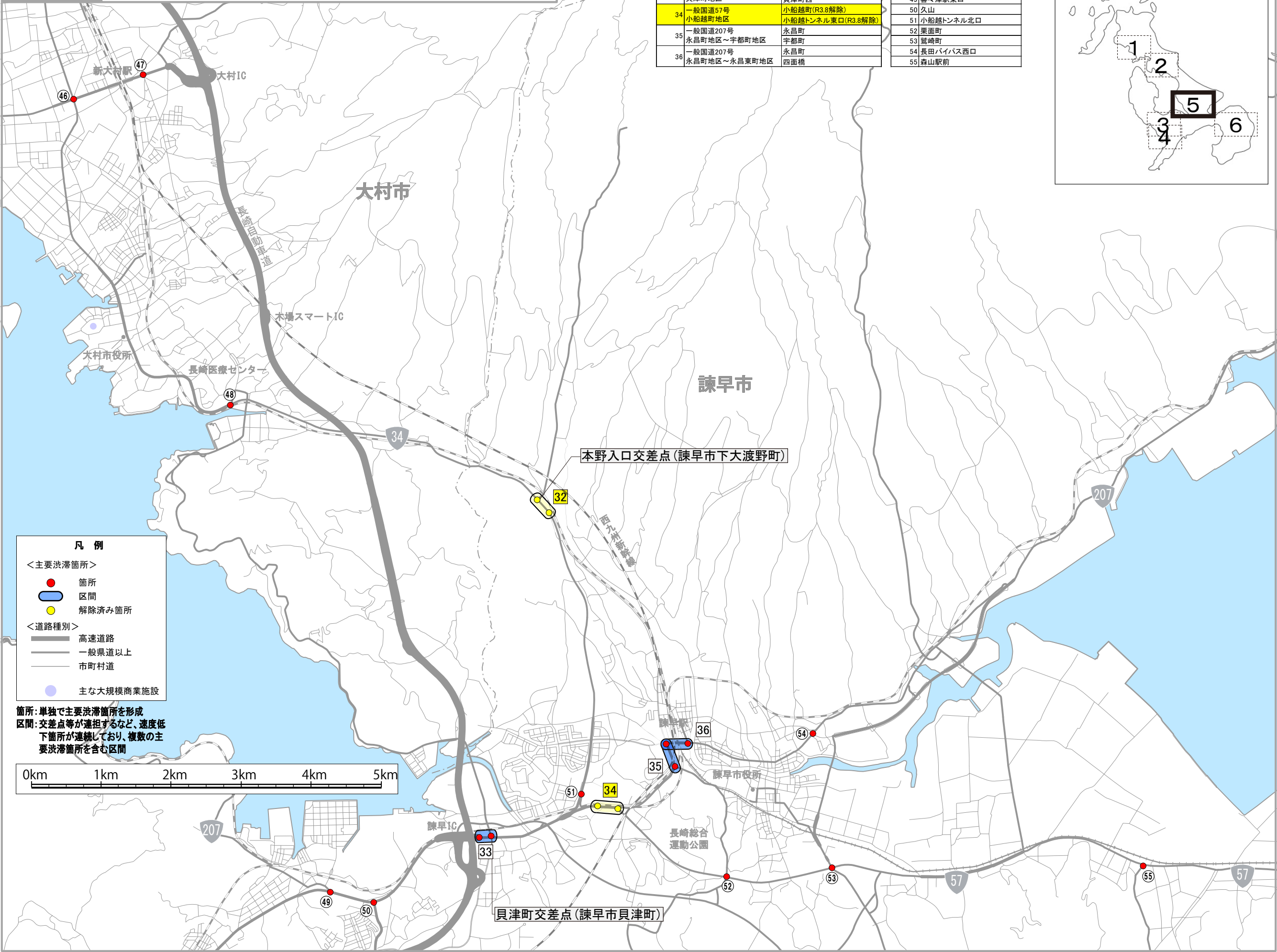
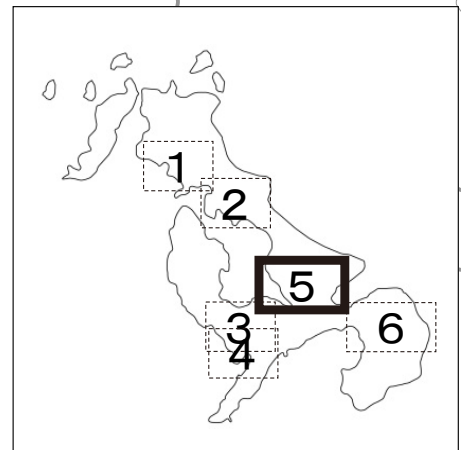
箇所	
31	本原
32	築橋
33	矢の平一丁目
34	日見バイパス西口
35	大曲
36	切通
37	花市場前
38	八郎橋入口
39	滝の観音入口
42	市民病院前
43	鍛冶屋町
44	新戸町IC入口
45	小ヶ倉

- 凡例**
- <主要渋滞箇所>
    - 箇所
    - 区間
    - 解除済み箇所
  - <道路種別>
    - 高速道路
    - 一般県道以上
    - 市町村道
  - 主な大規模商業施設

箇所: 単独で主要渋滞箇所を形成  
 区間: 交差点等が連担するなど、速度低下箇所が連続しており、複数の主要渋滞箇所を含む区間



■ 区間		■ 箇所	
区間名	箇所名	箇所名	箇所名
32	一般国道34号	本野入口(R1.8解除)	46 桜馬場
	下大渡野町地区	本野入口南(R1.8解除)	47 池田二丁目
33	一般国道34号	貝津町	48 与崎
	貝津町地区	貝津町西	49 喜々津駅東口
34	一般国道57号	小船越町(R3.8解除)	50 久山
	小船越町地区	小船越トンネル東口(R3.8解除)	51 小船越トンネル北口
35	一般国道207号	永昌町	52 栗面町
	永昌町地区~宇都町地区	宇都町	53 鷺崎町
36	一般国道207号	永昌町	54 長田バイパス西口
	永昌町地区~永昌東町地区	四面橋	55 森山駅前



**凡例**

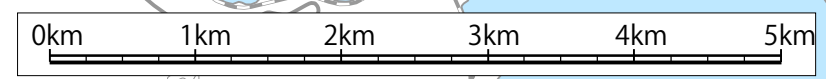
<主要渋滞箇所>

- 箇所
- 区間
- 解除済み箇所

<道路種別>

- 高速道路
- 一般県道以上
- 市町村道
- 主な大規模商業施設

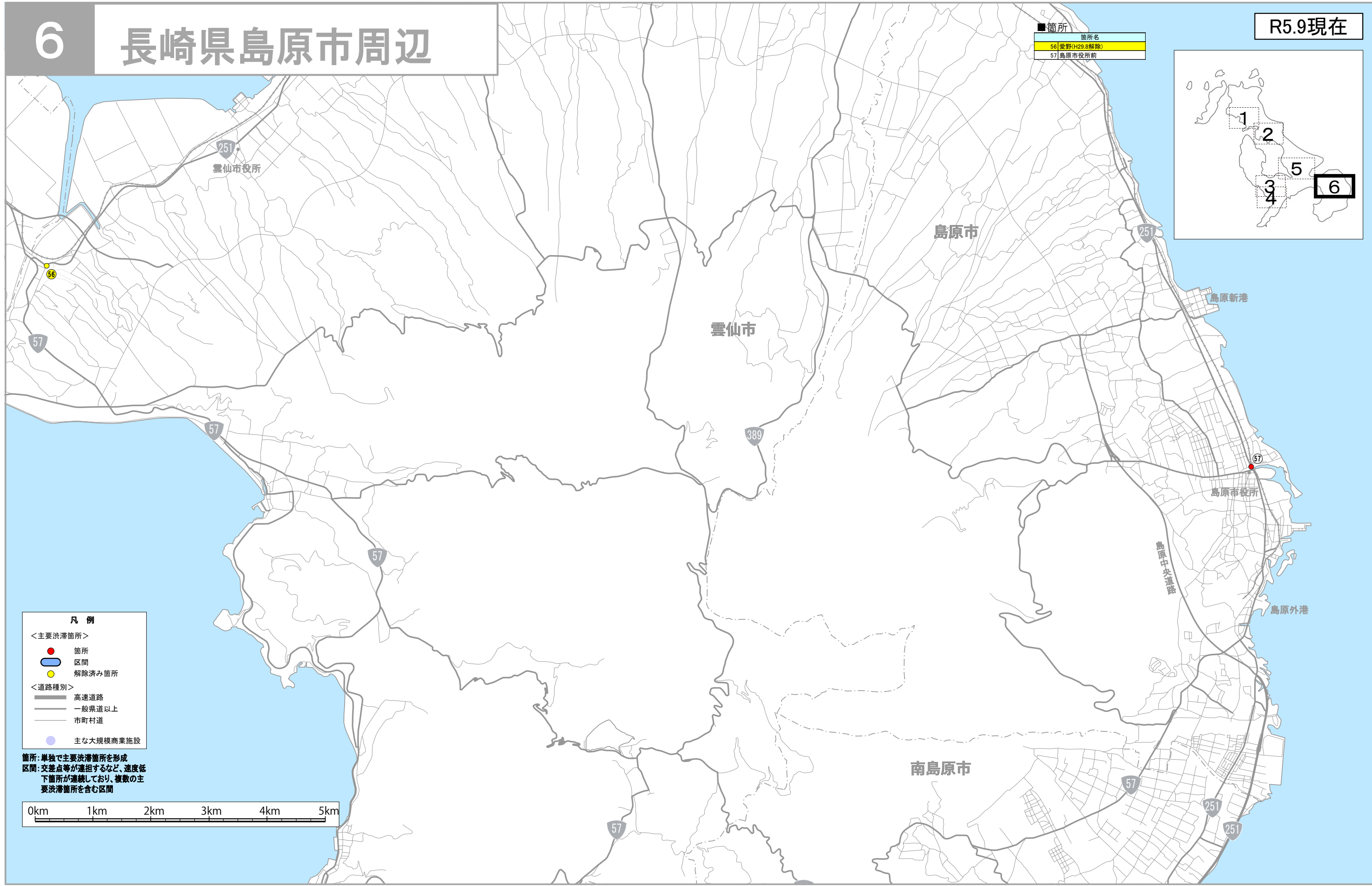
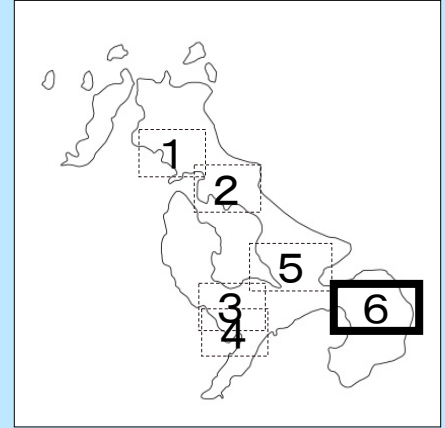
箇所: 単独で主要渋滞箇所を形成  
 区間: 交差点等が連担するなど、速度低下箇所が連続しており、複数の主要渋滞箇所を含む区間



本野入口交差点(諫早市下大渡野町)

貝津町交差点(諫早市貝津町)

箇所	箇所名
56	愛野(H29.8解除)
57	島原市役所前



**凡例**

<主要渋滞箇所>

- 箇所
- 区間
- 解除済み箇所

<道路種別>

- 高速道路
- 一般県道以上
- 市町村道
- 主な大規模商業施設

箇所: 単独で主要渋滞箇所を形成  
 区間: 交差点等が連担するなど、速度低下箇所が連続しており、複数の主要渋滞箇所を含む区間

