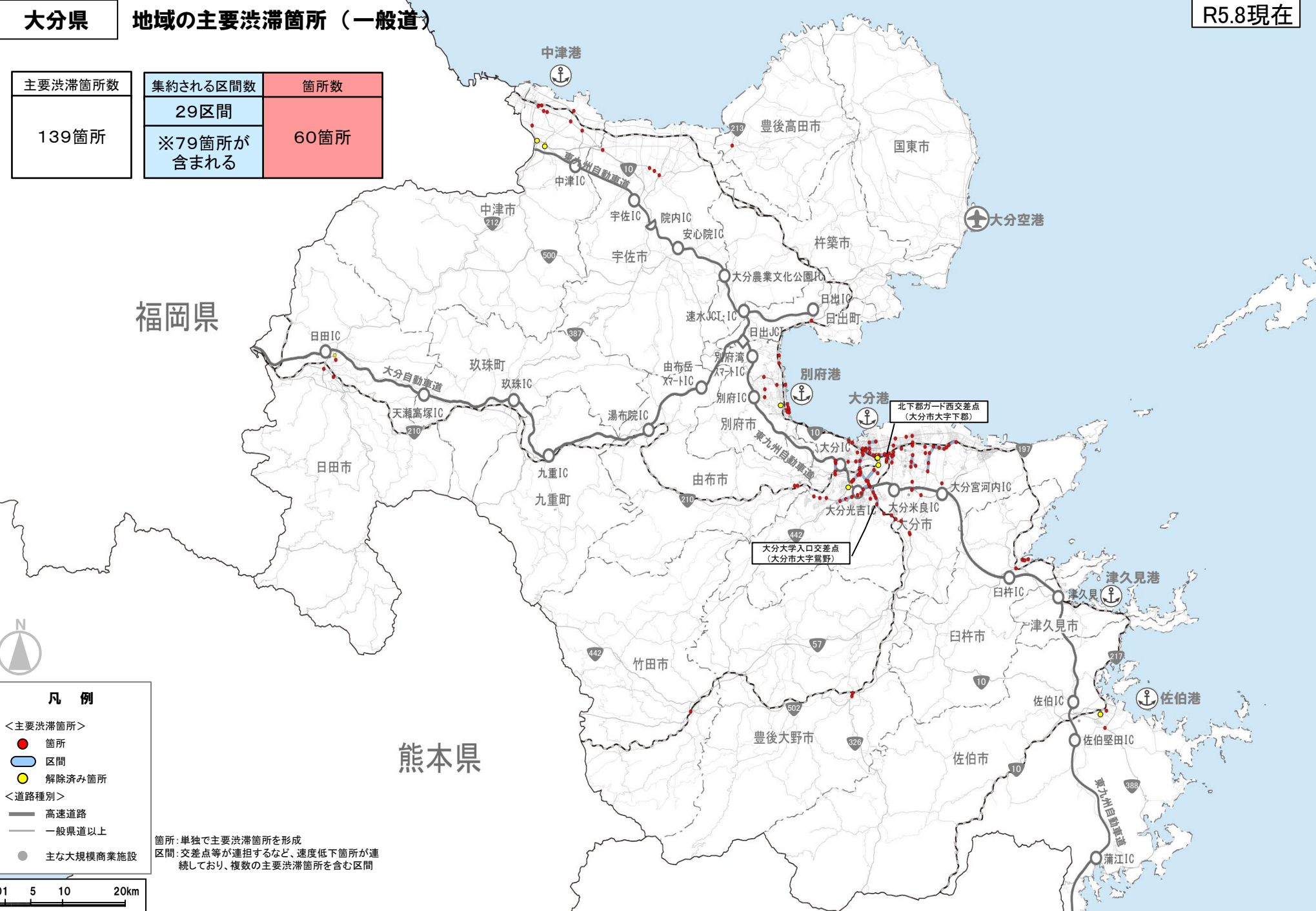
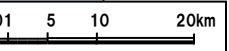


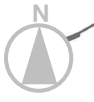
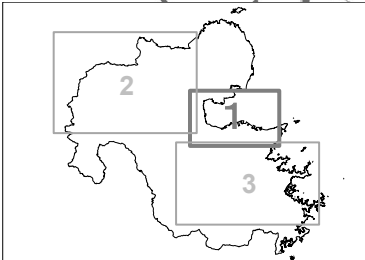
主要渋滞箇所数	集約される区間数	箇所数
139箇所	29区間	60箇所
	※79箇所が含まれる	



- 凡例**
- <主要渋滞箇所>
    - 箇所
    - 区間
    - 解除済み箇所
  - <道路種別>
    - 高速道路
    - 一般県道以上
    - 主な大規模商業施設

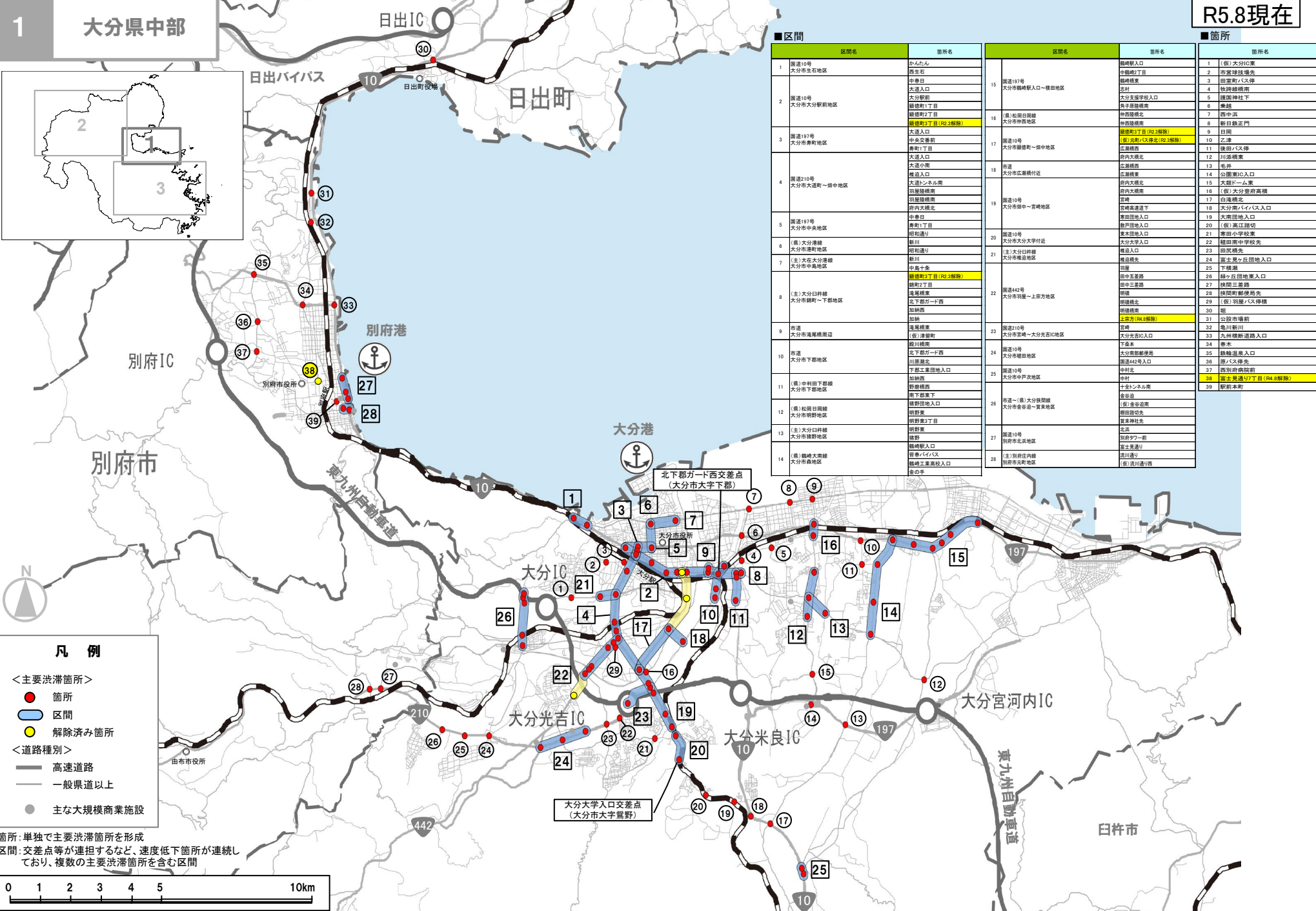
箇所: 単独で主要渋滞箇所を形成  
 区間: 交差点等が連担するなど、速度低下箇所が連続しており、複数の主要渋滞箇所を含む区間





- 凡例**
- ＜主要渋滞箇所＞
    - 箇所
    - 区間
    - 解除済み箇所
  - ＜道路種別＞
    - 高速道路
    - 一般県道以上
    - 主な大規模商業施設

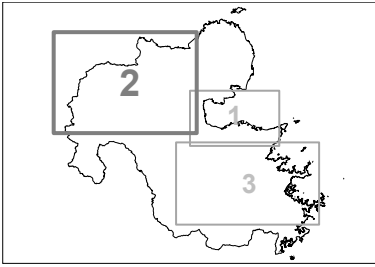
箇所：単独で主要渋滞箇所を形成  
 区間：交差点等が連担するなど、速度低下箇所が連続しており、複数の主要渋滞箇所を含む区間



■区間		■箇所	
区間名	箇所名	区間名	箇所名
1 国道10号 大分市生石地区	おん之心 御生石	15 国道197号 大分市鶴崎入口～磯田地区	15 鶴崎入口 16 御崎2丁目 17 鶴崎橋 18 田宮町/バス停 19 辻井 20 護国神社下 21 大分支援学校入口 22 養子園橋南 23 御崎南橋 24 神宮橋南
2 国道10号 大分市大分駅前地区	大分駅前 鶴崎町1丁目 鶴崎町2丁目 鶴崎町3丁目 (R2.3解除)	16 (南)松原日輪橋 大分市野野地区	6 松原橋 7 西中橋 8 新日鏡正門 9 日鏡
3 国道197号 大分市舟形地区	大分入口 中央交差点 舟形1丁目 舟形2丁目 舟形3丁目 舟形4丁目 舟形5丁目 舟形6丁目 舟形7丁目 舟形8丁目 舟形9丁目 舟形10丁目 舟形11丁目 舟形12丁目 舟形13丁目 舟形14丁目 舟形15丁目 舟形16丁目 舟形17丁目 舟形18丁目 舟形19丁目 舟形20丁目 舟形21丁目 舟形22丁目 舟形23丁目 舟形24丁目 舟形25丁目 舟形26丁目 舟形27丁目 舟形28丁目 舟形29丁目 舟形30丁目 舟形31丁目 舟形32丁目 舟形33丁目 舟形34丁目 舟形35丁目 舟形36丁目 舟形37丁目 舟形38丁目 舟形39丁目	17 国道10号 大分市鶴崎町～磯田地区	10 乙津 11 磯田バス停 12 川津橋 13 辻井 14 公園裏IC入口 15 大分ドーム裏 16 (東)大分豊原橋 17 御崎 18 大分南バイパス(仮)入口 19 御崎橋南 20 (東)高江橋切 21 磯田小学校裏 22 磯田南中学校裏 23 御崎橋南 24 宮土堂々丘団地入口 25 下津橋 26 田中三差路 27 磯田三差路 28 磯田郵便局裏 29 (東)羽屋バス停橋 30 橋 31 公設市場前 32 亀川新川 33 九州橋南道路入口 34 舟形 35 磯田南橋南 36 宮土堂々丘 37 西別府病院前 38 宮土堂々丘7丁目 (R4.8解除)
4 国道210号 大分市大分駅前～磯田地区	大分駅前 大分中央橋 大分中央橋南 大分中央橋北 大分中央橋東 大分中央橋西 大分中央橋南 大分中央橋北 大分中央橋東 大分中央橋西	18 市道 大分市広瀬橋付近	17 (東)大分大橋南 18 大分大橋北 19 大分大橋東 20 大分大橋西 21 大分大橋南 22 大分大橋北 23 大分大橋東 24 大分大橋西 25 大分大橋南 26 大分大橋北 27 大分大橋東 28 大分大橋西 29 大分大橋南 30 大分大橋北 31 大分大橋東 32 大分大橋西 33 大分大橋南 34 大分大橋北 35 大分大橋東 36 大分大橋西 37 大分大橋南 38 大分大橋北 39 大分大橋東
5 国道197号 大分市中央地区	舟形1丁目 舟形2丁目 舟形3丁目 舟形4丁目 舟形5丁目 舟形6丁目 舟形7丁目 舟形8丁目 舟形9丁目 舟形10丁目 舟形11丁目 舟形12丁目 舟形13丁目 舟形14丁目 舟形15丁目 舟形16丁目 舟形17丁目 舟形18丁目 舟形19丁目 舟形20丁目 舟形21丁目 舟形22丁目 舟形23丁目 舟形24丁目 舟形25丁目 舟形26丁目 舟形27丁目 舟形28丁目 舟形29丁目 舟形30丁目 舟形31丁目 舟形32丁目 舟形33丁目 舟形34丁目 舟形35丁目 舟形36丁目 舟形37丁目 舟形38丁目 舟形39丁目	19 国道10号 大分市磯田～宮崎地区	20 磯田南中学校裏 21 磯田小学校裏 22 磯田南中学校裏 23 磯田小学校裏 24 磯田南中学校裏 25 磯田小学校裏 26 磯田南中学校裏 27 磯田小学校裏 28 磯田南中学校裏 29 磯田小学校裏 30 磯田南中学校裏 31 磯田小学校裏 32 磯田南中学校裏 33 磯田小学校裏 34 磯田南中学校裏 35 磯田小学校裏 36 磯田南中学校裏 37 磯田小学校裏 38 磯田南中学校裏 39 磯田小学校裏
6 (南)大分港線 大分市磯田地区	磯田橋南 磯田橋北 磯田橋東 磯田橋西 磯田橋南 磯田橋北 磯田橋東 磯田橋西	20 国道10号 大分市大分大学付近	21 大分大学入口 22 大分大学南 23 大分大学北 24 大分大学東 25 大分大学西 26 大分大学南 27 大分大学北 28 大分大学東 29 大分大学西 30 大分大学南 31 大分大学北 32 大分大学東 33 大分大学西 34 大分大学南 35 大分大学北 36 大分大学東 37 大分大学西 38 大分大学南 39 大分大学北
7 (主)大分日輪橋 大分市磯田地区	磯田橋南 磯田橋北 磯田橋東 磯田橋西 磯田橋南 磯田橋北 磯田橋東 磯田橋西	21 (主)大分日輪橋 大分市磯田地区	22 大分日輪橋 23 大分日輪橋南 24 大分日輪橋北 25 大分日輪橋東 26 大分日輪橋西 27 大分日輪橋南 28 大分日輪橋北 29 大分日輪橋東 30 大分日輪橋西 31 大分日輪橋南 32 大分日輪橋北 33 大分日輪橋東 34 大分日輪橋西 35 大分日輪橋南 36 大分日輪橋北 37 大分日輪橋東 38 大分日輪橋西 39 大分日輪橋南
8 (主)大分日輪橋 大分市磯田～下都地区	磯田橋南 磯田橋北 磯田橋東 磯田橋西 磯田橋南 磯田橋北 磯田橋東 磯田橋西	22 国道442号 大分市羽屋～上宗方地区	23 羽屋橋 24 上宗方橋 25 上宗方橋南 26 上宗方橋北 27 上宗方橋東 28 上宗方橋西 29 上宗方橋南 30 上宗方橋北 31 上宗方橋東 32 上宗方橋西 33 上宗方橋南 34 上宗方橋北 35 上宗方橋東 36 上宗方橋西 37 上宗方橋南 38 上宗方橋北 39 上宗方橋東
9 市道 大分市滝尾橋周辺	滝尾橋南 滝尾橋北 滝尾橋東 滝尾橋西 滝尾橋南 滝尾橋北 滝尾橋東 滝尾橋西	23 国道210号 大分市宮崎～大分市光吉IC地区	24 宮崎橋 25 光吉橋 26 光吉橋南 27 光吉橋北 28 光吉橋東 29 光吉橋西 30 光吉橋南 31 光吉橋北 32 光吉橋東 33 光吉橋西 34 光吉橋南 35 光吉橋北 36 光吉橋東 37 光吉橋西 38 光吉橋南 39 光吉橋北
10 市道 大分市下都地区	下都橋南 下都橋北 下都橋東 下都橋西 下都橋南 下都橋北 下都橋東 下都橋西	24 国道10号 大分市磯田地区	25 磯田橋南 26 磯田橋北 27 磯田橋東 28 磯田橋西 29 磯田橋南 30 磯田橋北 31 磯田橋東 32 磯田橋西 33 磯田橋南 34 磯田橋北 35 磯田橋東 36 磯田橋西 37 磯田橋南 38 磯田橋北 39 磯田橋東
11 (南)中別府下都橋 大分市下都地区	中別府下都橋南 中別府下都橋北 中別府下都橋東 中別府下都橋西 中別府下都橋南 中別府下都橋北 中別府下都橋東 中別府下都橋西	25 国道10号 大分市戸次地区	26 戸次橋南 27 戸次橋北 28 戸次橋東 29 戸次橋西 30 戸次橋南 31 戸次橋北 32 戸次橋東 33 戸次橋西 34 戸次橋南 35 戸次橋北 36 戸次橋東 37 戸次橋西 38 戸次橋南 39 戸次橋北
12 (南)松原日輪橋 大分市野野地区	野野橋南 野野橋北 野野橋東 野野橋西 野野橋南 野野橋北 野野橋東 野野橋西	26 市道～(南)大分日輪橋 大分市金谷～箕原地区	27 金谷橋 28 箕原橋 29 箕原橋南 30 箕原橋北 31 箕原橋東 32 箕原橋西 33 箕原橋南 34 箕原橋北 35 箕原橋東 36 箕原橋西 37 箕原橋南 38 箕原橋北 39 箕原橋東
13 (主)大分日輪橋 大分市磯田地区	磯田橋南 磯田橋北 磯田橋東 磯田橋西 磯田橋南 磯田橋北 磯田橋東 磯田橋西	27 国道10号 別府市北浜地区	28 北浜橋 29 別府橋 30 別府橋南 31 別府橋北 32 別府橋東 33 別府橋西 34 別府橋南 35 別府橋北 36 別府橋東 37 別府橋西 38 別府橋南 39 別府橋北
14 (南)鶴崎大橋線 大分市磯田地区	磯田橋南 磯田橋北 磯田橋東 磯田橋西 磯田橋南 磯田橋北 磯田橋東 磯田橋西	28 (主)別府南内海線 別府市宗方地区	29 宗方橋 30 宗方橋南 31 宗方橋北 32 宗方橋東 33 宗方橋西 34 宗方橋南 35 宗方橋北 36 宗方橋東 37 宗方橋西 38 宗方橋南 39 宗方橋北

北下郡カド西交差点  
(大分市大字下都)

大分大学入口交差点  
(大分市大字野野)



■箇所

箇所名	
40	牛神
41	中殿3丁目
42	(仮)総合庁舎東
43	東九州短大入口
44	田尻
45	中津港入口
46	犬丸インター入口
47	新万田
48	新山国大橋(R3.8解除)
49	大真公園入口(H29.8解除)
50	宇佐市佐野
51	宇佐市石田
52	宇佐市辛島
53	宇佐市法鏡寺
54	新地
55	玉川
56	元町
57	日ノ出第一(R5.8解除)
58	城町橋

福岡県

中津市

212

中津IC

宇佐IC

院内IC

安心院IC

宇佐市

387

宇佐別府道路

大分農業

日田市

日田IC

212

210

55

56

57

58

59

60

61

62

63

64

65

66

67

68

69

70

71

72

73

74

75

76

77

78

79

80

81

82

83

84

85

86

87

88

89

90

91

92

93

94

95

96

97

98

99

100

玖珠町

天瀬高塚IC

大分自動車道

玖珠IC

玖珠町役場

田布岳  
スマートIC

大分自動車道

別府湾  
スマートIC

別府IC

豊後高田市

豊後高田市役所

宇佐市役所

54

213

10

10

213

50

46

45

44

43

42

41

40

387

500

500

500

500

500

500

500

500

500

500

## 凡例

&lt;主要渋滞箇所&gt;

- 箇所
- 区間
- 解除済み箇所

&lt;道路種別&gt;

- 高速道路
- 一般県道以上
- 主な大規模商業施設

箇所：単独で主要渋滞箇所を形成  
 区間：交差点等が連担するなど、速度  
 低下箇所が連続しており、複数の  
 主要渋滞箇所を含む区間

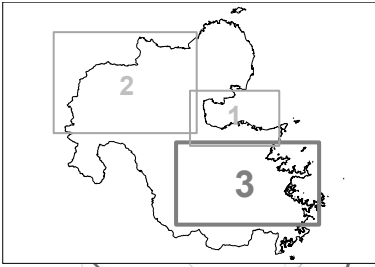
0 1 2 3 4 5 10km

■区間

区間名	箇所名
29 (主)臼杵停車場線 臼杵市中須賀橋～臼杵警察署前地区	中須賀橋東
	紙園
	紙園南
	臼杵警察署

■箇所

箇所名	
59	天神
60	市場ロータリー
61	(仮)三重町駅東
62	蛇崎
63	(仮)佐伯鶴城高校前(H29.8解除)
64	(仮)佐伯中央病院前
65	土橋



## 凡例

&lt;主要渋滞箇所&gt;

- 箇所
- 区間
- 解除済み箇所

&lt;道路種別&gt;

- 高速道路
- 一般県道以上
- 主な大規模商業施設

箇所: 単独で主要渋滞箇所を形成  
 区間: 交差点等が連担するなど、速度低下箇所が連続しており、複数の主要渋滞箇所を含む区間

