

熊本県

地域の主要渋滞箇所（一般道）

R5.9現在

主要渋滞箇所数

283箇所

集約される区間数

60区間

※213箇所が含まれる

箇所数

70箇所

水道町交差点(熊本中央区水道町)

舞尾交差点(熊本北区植木町舞尾)

神水交差点(熊本中央区神水)

田井島交差点(熊本南区田井島)

瀬戸大橋東側交差点(天草市志柿町)

宮崎県

凡例

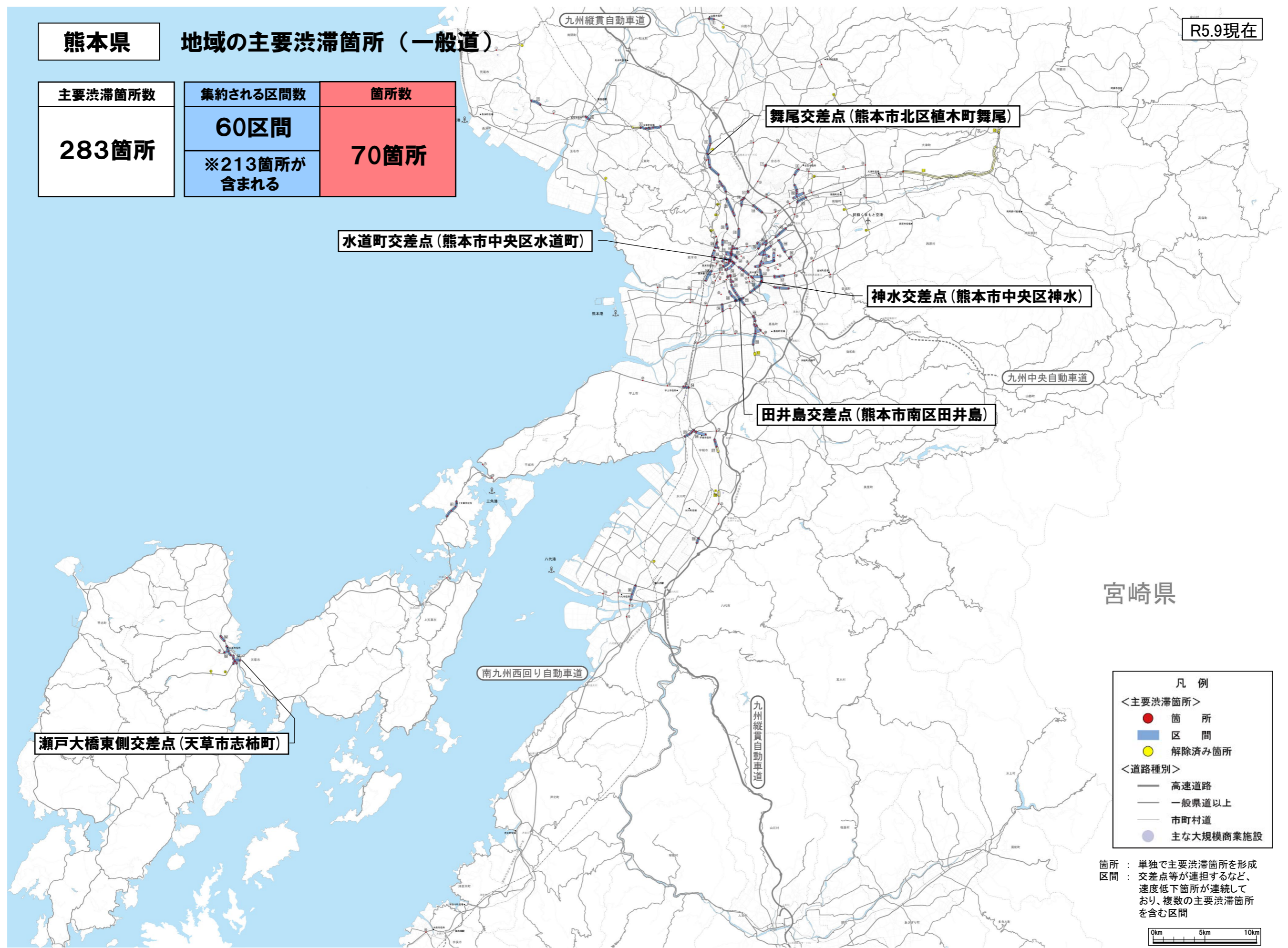
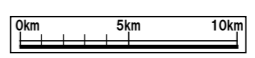
<主要渋滞箇所>

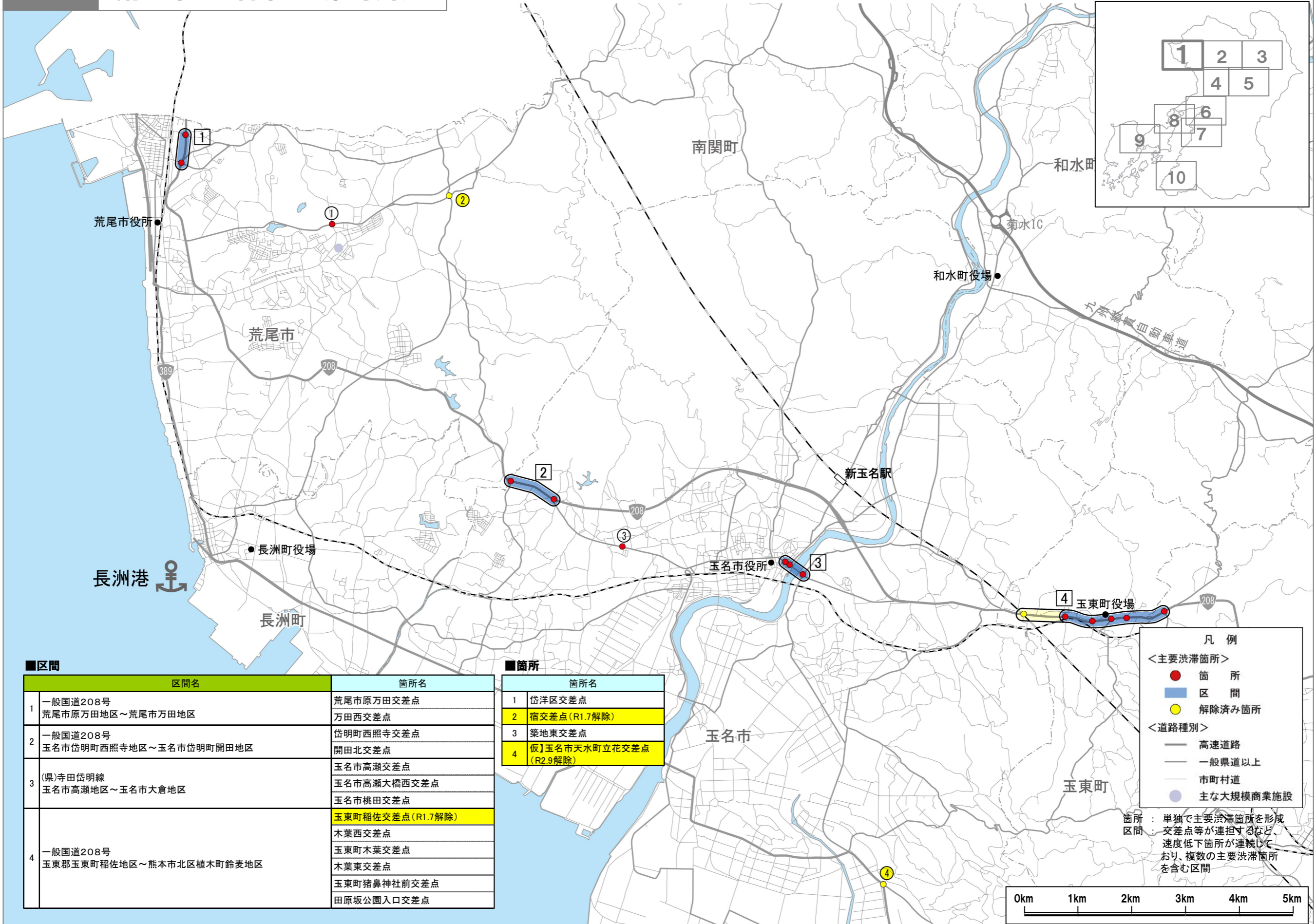
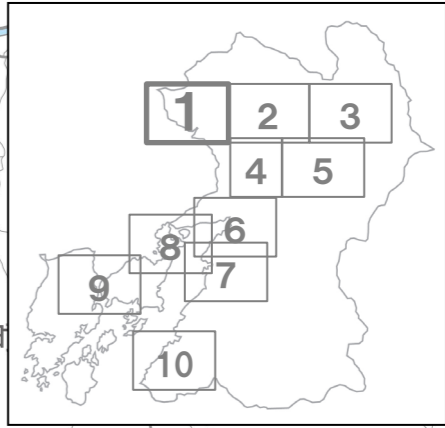
- 箇所
- 区間
- 解除済み箇所

<道路種別>

- 高速道路
- 一般県道以上
- 市町村道
- 主な大規模商業施設

箇所：単独で主要渋滞箇所を形成
 区間：交差点等が連担するなど、速度低下箇所が連続しており、複数の主要渋滞箇所を含む区間





■区間

| 区間名 | 箇所名 |
|--------------------------------------|---|
| 1 一般国道208号 荒尾市原万田地区～荒尾市万田地区 | 荒尾市原万田交差点 万田西交差点 |
| 2 一般国道208号 玉名市岱明町西照寺地区～玉名市岱明町開田地区 | 岱明町西照寺交差点 開田北交差点 |
| 3 (県)寺田岱明線 玉名市高瀬地区～玉名市大倉地区 | 玉名市高瀬交差点 玉名市高瀬大橋西交差点 玉名市桃田交差点 |
| 4 一般国道208号 玉東郡玉東町稲佐地区～熊本市区植木町鈴麦地区 | 玉東町稲佐交差点(R1.7解除) 木葉西交差点 玉東町木葉交差点 木葉東交差点 玉東町猪鼻神社前交差点 田原坂公園入口交差点 |

■箇所

| 箇所名 |
|-------------------------|
| 1 岱洋区交差点 |
| 2 宿交差点(R1.7解除) |
| 3 築地東交差点 |
| 4 仮]玉名市天水町立花交差点(R2.9解除) |

凡例


<主要渋滞箇所>

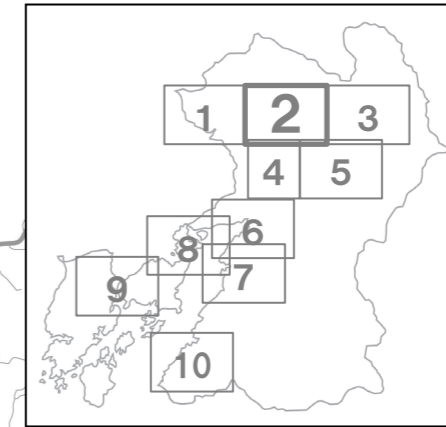
- 箇所
- 区間
- 解除済み箇所

<道路種別>

- 高速道路
- 一般県道以上
- 市町村道
- 主な大規模商業施設

箇所：単独で主要渋滞箇所を形成
区間：交差点等が連担するなど、速度低下箇所が連続しており、複数の主要渋滞箇所を含む区間





- 凡例**
- <主要渋滞箇所>
- 箇所
 - 区間
 - 解除済み箇所
- <道路種別>
- 高速道路
 - 一般県道以上
 - 市町村道
 - 主な大規模商業施設

箇所：単独で主要渋滞箇所を形成
 区間：交差点等が連担するなど、速度低下箇所が連続しており、複数の主要渋滞箇所を含む区間


■区間

| 区間名 | 箇所名 |
|---------------------------------------|-------------------------|
| 5 一般国道325号 山鹿市山鹿地区 | 山鹿市上広町交差点 |
| | 山鹿市大宮町交差点 |
| 6 一般国道3号 熊本市北区植木町岩野地区～熊本市北区植木町豊田地区 | 植木町一木交差点 |
| | 植木6丁目交差点 |
| | 北区役所前交差点 |
| | 舞尾交差点 |
| | 植木町松原交差点 |
| | 投刀塚交差点 |
| 7 一般国道387号 合志市御代志地区 | 農業公園入口交差点 |
| | 御代志交差点 |
| 8 (主)熊本大津線 合志市幾久富地区 | 仮]合志市幾久富交差点 |
| | 合志工業団地入口交差点 |
| 9 一般国道3号 熊本市北区鹿子木町地区～熊本市北区四方寄町地区 | 鹿子木町交差点 |
| | 北部支所入口交差点 |
| | 北部消防入口交差点 |
| | 四方寄町交差点 |
| 11 一般国道57号 阿蘇郡南阿蘇村下野地区～菊池郡大津町引水地区 | 下野交差点 (R4.9 解除) |
| | 阿蘇大橋交差点 (R4.9 解除) |
| | 立野駅入口交差点 (R4.9 解除) |
| | 大津町瀬田交差点 (R4.9 解除) |
| | ミルクロード入口交差点 (箇所として取り扱う) |

■箇所

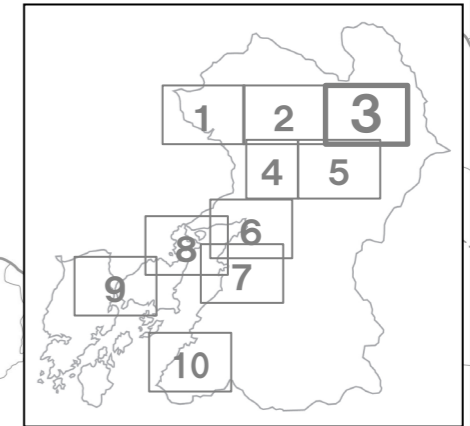
| 箇所名 |
|-------------------------|
| 5 山鹿市古閑交差点(H29.7解除) |
| 6 植木町豊田交差点 |
| 7 仮]植木町植木交差点(R3.9解除) |
| 8 仮]植木町滴水交差点 |
| 9 仮]菊池市北宮交差点 |
| 10 仮]菊池市森北交差点(R1.7解除) |
| 11 仮]合志市野々島交差点 |
| 12 辻久保交差点 |
| 13 仮]ポリテクセンター入口交差点 |
| 14 仮]合志市福原北交差点 |
| 15 仮]合志市福原交差点 |
| 16 仮]菊陽町原水西交差点(H29.7解除) |
| 18 仮]菊陽町原水北交差点 |
| 19 室(北)交差点 |
| 20 大津町大津交差点 |
| 85 ミルクロード入口交差点 |

舞尾交差点 (熊本市北区植木町舞尾)



■区間

| 区間名 | 箇所名 |
|---|-------------------------|
| 10 一般国道57号 阿蘇市赤水地区 | 阿蘇町赤水交差点 (R4.9 解除) |
| | ミルクロード入口交差点 (R4.9 解除) |
| 11 一般国道57号 阿蘇郡南阿蘇村下野地区～菊池郡大津町引水地区 | 下野交差点 (R4.9 解除) |
| | 阿蘇大橋交差点 (R4.9 解除) |
| | 立野駅入口交差点 (R4.9 解除) |
| | 大津町瀬田交差点 (R4.9 解除) |
| | ミルクロード入口交差点 (箇所として取り扱う) |



凡例

<主要渋滞箇所>

- 箇所
- 区間
- 解除済み箇所

<道路種別>

- 高速道路
- 一般県道以上
- 市町村道
- 主な大規模商業施設

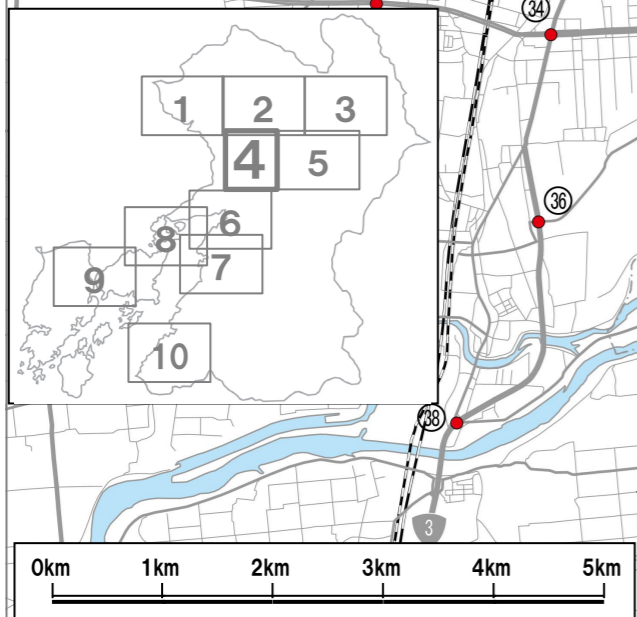
箇所：単独で主要渋滞箇所を形成
 区間：交差点等が連担するなど、速度低下箇所が連続しており、複数の主要渋滞箇所を含む区間

| 箇所 | 箇所名 |
|----|-----------------------|
| 13 | 仮]ポリテクセンター入口交差点 |
| 21 | フードパル入口交差点(H30.8解除) |
| 22 | 真町交差点(R1.7解除) |
| 23 | 築城大学前交差点(R1.7解除) |
| 24 | 仮]上熊本3丁目交差点 |
| 25 | 新町2丁目交差点 |
| 26 | 仮]本山4丁目交差点 |
| 27 | 迎町交差点 |
| 28 | 世安交差点 |
| 29 | 仮]本荘町交差点 |
| 30 | 仮]南熊本5丁目交差点 |
| 31 | 小島下町(上町)交差点 |
| 32 | 仮]新土河原2丁目交差点 |
| 33 | 仮]野口2丁目交差点 |
| 34 | 近見交差点 |
| 35 | 仮]江越2丁目交差点 |
| 36 | 天明新川橋交差点 |
| 37 | 仮]御幸保育園前交差点 |
| 38 | 杉島交差点 |
| 39 | 仮]嘉島町犬淵交差点 |
| 40 | 嘉島町下仲間交差点 |
| 41 | 仮]坪井3丁目交差点 |
| 42 | 下通1丁目交差点 |
| 43 | 仮]医療法人博愛会病院前交差点 |
| 44 | 大江渡前交差点 |
| 45 | 仮]黒髪5丁目交差点 |
| 46 | 仮]水前寺脳神経外科前交差点 |
| 47 | 仮]出水2丁目交差点 |
| 48 | 仮]江津1丁目交差点 |
| 49 | 仮]菊陽町花立2丁目交差点 |
| 50 | 龍田9丁目交差点 |
| 51 | 仮]龍田9丁目(龍田市民センター南)交差点 |
| 52 | 龍田町弓削交差点 |
| 53 | 運動公園入口交差点 |
| 54 | 仮]熊本県立大学前交差点 |
| 55 | 尾の上1丁目交差点 |
| 56 | 新外交差点 |
| 57 | 仮]陸上自衛隊健康駐屯地前交差点 |
| 58 | 桜木6丁目交差点 |
| 59 | 秋津町秋田交差点 |
| 60 | 仮]嘉島町上島南交差点 |

水道町交差点
(熊本市中央区水道町)

神水交差点
(熊本市中央区神水)

田井島交差点
(熊本市南区田井島)



箇所 : 単独で主要渋滞箇所を形成
 区間 : 交差点等が連担するなど、
 速度低下箇所が連続して
 おり、複数の主要渋滞箇所
 を含む区間

凡例

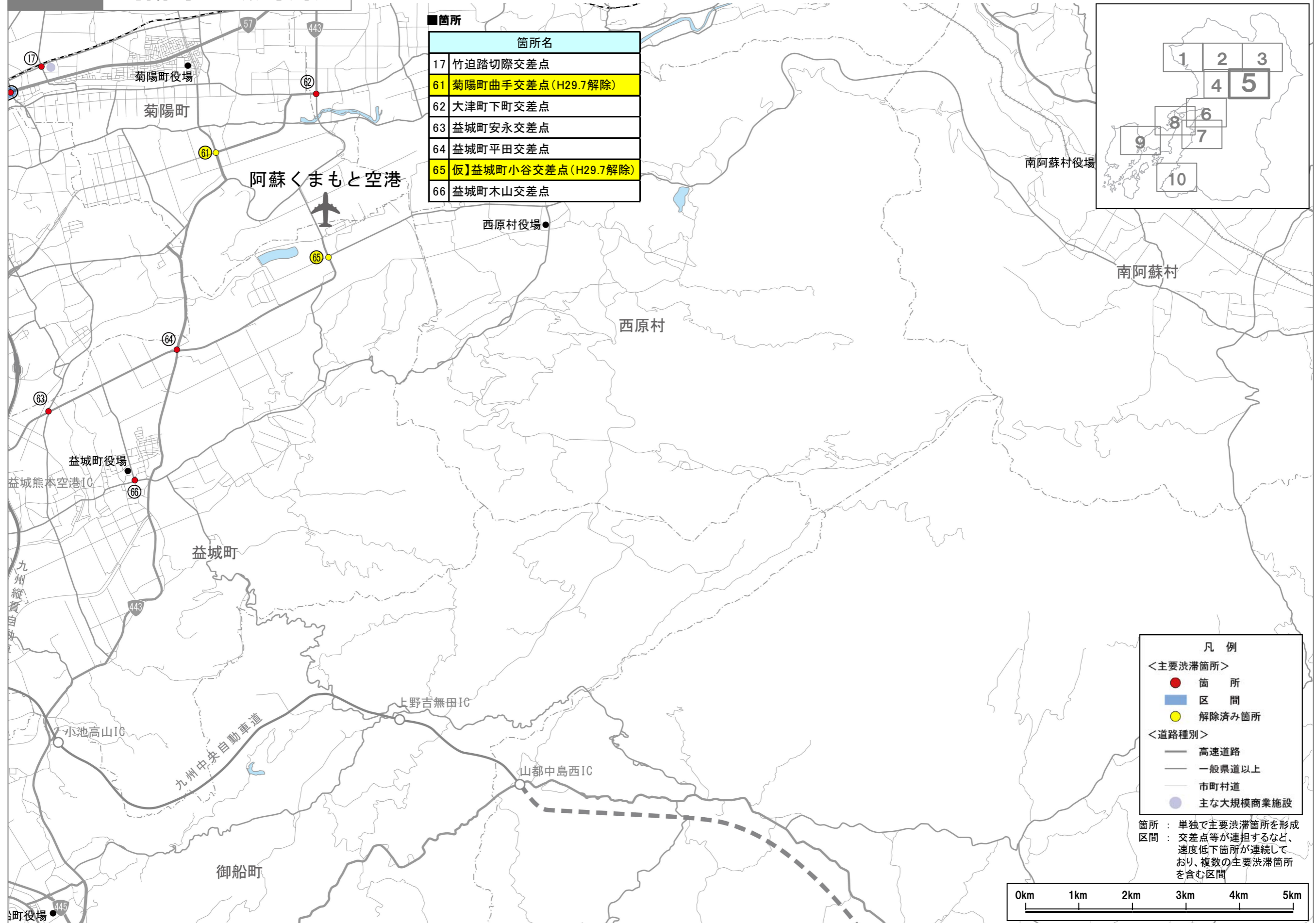
<主要渋滞箇所>

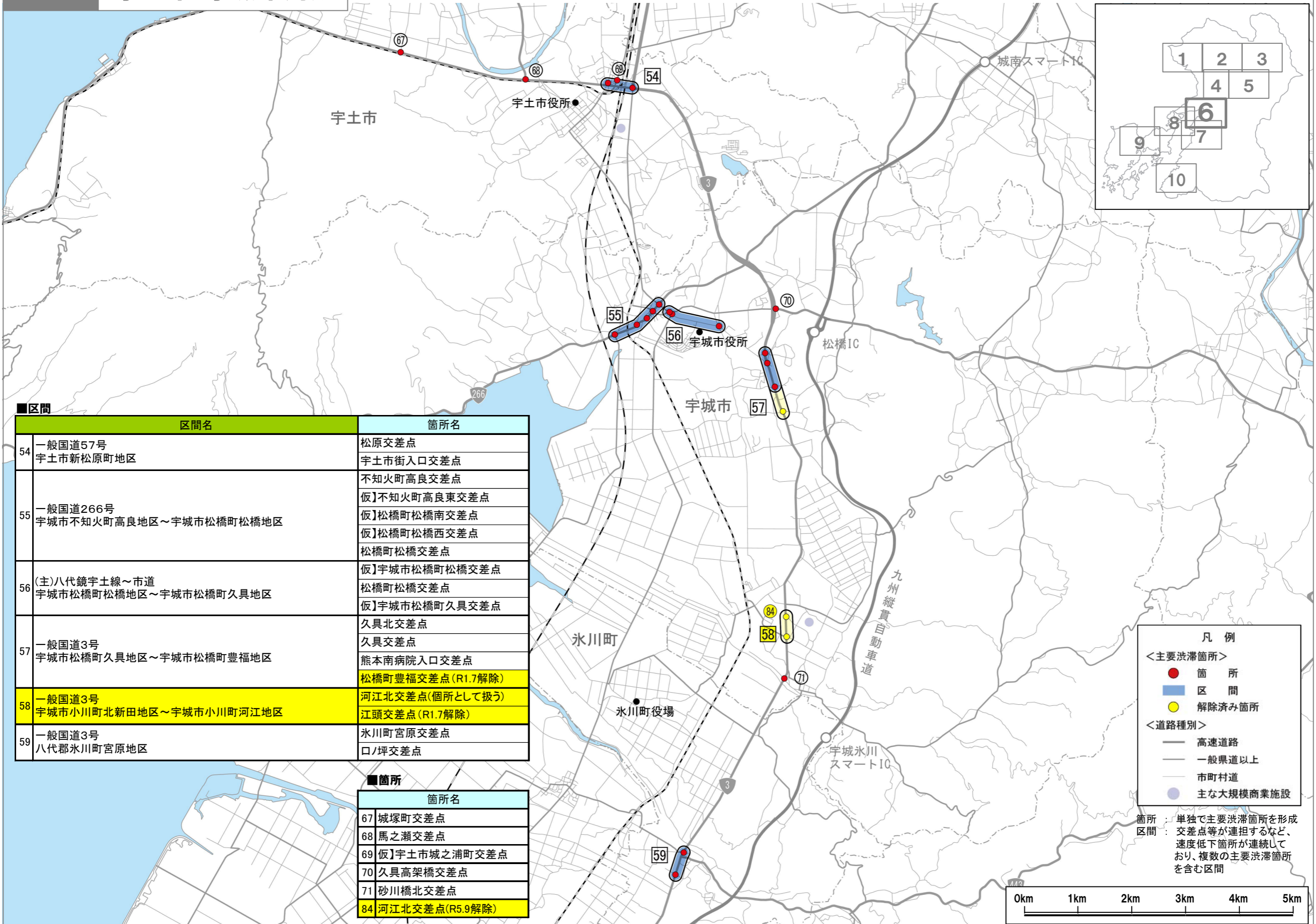
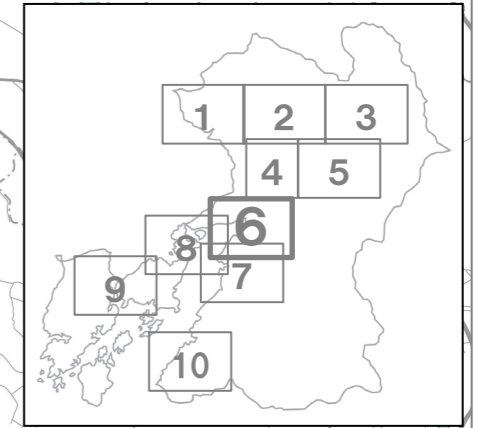
- 箇所
- 区間
- 解除済み箇所

<道路種別>

- 高速道路
- 一般県道以上
- 市町村道
- 主な大規模商業施設

| 区間名 | 箇所名 | 区間名 | 箇所名 |
|---|--|--|--|
| 一般国道3号 熊本市北区鹿子木町地区～熊本市北 区四方寄町地区 | 鹿子木町交差点 北部支所入口交差点 北部消防入口交差点 四方寄町交差点 | (主)熊本高森線 熊本市中央区花畑町地区～熊本市中 央区大江4丁目 | 仮]東城大学専門学校前交差点 蔵橋(うまやばし)交差点 水道町交差点 九品寺1丁目交差点 仮]九品寺一丁目(大江橋)交差点 九品寺(大江4丁目)交差点 |
| 一般国道3号 熊本市北区大窪2丁目～熊本市北 区山室3丁目 | 大窪2丁目交差点 山室交差点 山室2丁目交差点 山室3丁目交差点 | 市道(産業道路) 熊本市中央区大江4丁目～熊本市中 央区本荘5丁目 | 九品寺(大江4丁目)交差点 仮]熊本整形外科病院前交差点 本荘3丁目交差点 本荘5丁目交差点 |
| 一般国道3号 熊本市北区清水本町地区～熊本市北 区室園町地区 | 仮]清水本町交差点 室園交差点 | 一般国道266号 熊本市中央区南熊本地区 | 南熊本交差点 南熊本東交差点 九品寺6丁目交差点 南熊本3丁目交差点 |
| 一般国道3号～(主)熊本高森線～(県) 熊本菊陽線 熊本市黒髪1丁目～熊本市中央区 本町地区 | 菜園町(坪井歩道橋)交差点 浄行寺交差点 熊本菊陽線 菜園町交差点 子飼交差点 | 一般国道266号～市道 熊本市中央区八王寺町地区 | 仮]八王寺陸橋南交差点 八王寺町交差点 仮]八王寺団地入口交差点 |
| 一般国道3号～(主)熊本玉名線～市道 熊本市中央区坪井2丁目～熊本市中 央区水道町地区 | 北千反畑町交差点 藤崎宮前交差点 明午橋通り交差点 熊本中央警察署前交差点 水道町朝日生命ビル前交差点 水道町交差点 仮]熊本電鉄藤崎宮前駅前交差点 仮]上林町交差点 | 一般国道266号 熊本市中央区八王寺町地区～熊本市 東区画図町地区 | 仮]八王寺団地入口交差点 田迎6丁目交差点 出仲間9丁目交差点 仮]NTT熊本電話局田迎分局前交差点 田井島交差点 画図町重富交差点 田迎4丁目交差点 |
| 一般国道3号 熊本市中央区水道町地区～熊本市中 央区下通2丁目 | 水道町交差点 安政町交差点 中央街交差点 代継橋交差点 | (県)熊本浜線 熊本市南区田迎4丁目～熊本市南 区出仲間8丁目 | 仮]出仲間5丁目交差点 田迎小入口交差点 流通団地入口交差点 |
| (主)熊本菊陽線 合志市須屋地区 | 仮]合志市須屋北交差点 合志市須屋交差点 | (県)田辺本原線 熊本市南区御幸西地区 | 仮]御幸西2丁目交差点 仮]御幸西無田町交差点 |
| 一般国道387号～(主)熊本高森線 合志市須屋地区～熊本市北区八景 水谷地区 | 仮]鶴羽1丁目(ウエスト菊陽店前)交差点 仮]鶴羽1丁目交差点 堀川交差点 | 市道 熊本市中央区黒髪地区～熊本市東 区渡部地区 | 黒髪6丁目交差点 仮]東海学園前交差点 仮]熊本市東消防署出水出張所前交差点 |
| 一般国道3号 熊本市北区清水新地4丁目～熊本市 北区清水岩倉3丁目 | 新地交差点 麻生田交差点 岩倉交差点 | (主)熊本高森線～市道 熊本市中央区水前寺公園地区～熊本 市中央区神水2丁目 | 水前寺公園交差点 水前寺公園交番前交差点 市総合体育館前交差点 県庁通り入口交差点 仮]大江本町交差点 |
| 一般国道3号～(県)瀬田熊本線 熊本市東区新南部地区 | 新南部6丁目交差点 仮]新南部4丁目交差点 保田窪本町交差点 保田窪交差点 | (主)熊本高森線 熊本市中央区大江本町地区～熊本市 中央区出水1丁目 | 白山交差点 水前寺駅入口交差点 国府1丁目交差点 出水1丁目交差点 |
| (県)熊本空港線～市道 熊本市東区八反田1丁目～熊本市中 央区帯山5丁目 | 仮]八反田1丁目交差点 保田窪北交差点 仮]保田窪3丁目交差点 仮]帯山5丁目交差点 | 一般国道57号 熊本市東区御領地区 | 熊本インター南交差点 上南部交差点 下南部交差点 |
| 市道～一般国道57号～市道 熊本市中央区水前寺5丁目～熊本市東 区三郎1丁目 | 仮]水前寺5丁目交差点 水前寺4丁目交差点 上水前寺交差点 帯山1丁目交差点 帯山中前交差点 仮]帯山3丁目交差点 仮]三郎1丁目交差点 | (県)熊本空港線 熊本市東区八反田地区～熊本市東 区長嶺南地区 | 御領2丁目交差点 長嶺南3丁目交差点 仮]長嶺南1丁目交差点 |
| 一般国道57号 熊本市中央区水前寺2丁目～熊本市 中央区神水本町地区 | 上水前寺2丁目交差点 県庁通り入口交差点 健軍交差点 神水交差点 | (県)戸島熊本線 熊本市東区小峯2丁目 | 小峯2丁目交差点 仮]長嶺南5丁目交差点 |
| 一般国道57号 熊本市中央区神水本町地区～熊本市 東区江津2丁目 | 湖東交差点 江津斎藤橋交差点 江津団地入口交差点 | 市道 熊本市中央区帯山8丁目～熊本市東 区三郎1丁目 | 仮]帯山8丁目交差点 仮]帯山9丁目交差点 仮]三郎1丁目交差点 |
| 一般国道57号 熊本市南区田井島地区 | 田井島東交差点 田井島交差点 田迎小入口交差点 | (主)熊本高森線 熊本市東区若菜1丁目～熊本市東 区花立2丁目 | 東町1丁目交差点 健軍本町交差点 東町2丁目交差点 佐土原1丁目交差点 仮]若菜1丁目交差点 |
| (県)四方寄町線 熊本市北区高平1丁目 | 仮]高平1丁目交差点 仮]山伏塚前南交差点 | 一般国道266号 熊本市東区画図町地区～上益城郡嘉 島町鮫地区 | 仮]画図町大字下無田交差点 仮]嘉島町鮫北交差点 嘉島町鮫交差点 |
| (県)四方寄町線 熊本市西区出町地区～熊本市中央 区京町本丁地区 | 仮]出町交差点 京町本丁交差点 上熊本駅前交差点 上熊本2丁目交差点 上熊本1丁目交差点 | 一般国道266号～市道 熊本市東区城南町今吉野地区 | 仮]嘉島町鮫西交差点 仮]嘉島郵便局前交差点 仮]嘉島町上島西交差点 嘉島町上仲間交差点 仮]城南町千町交差点 仮]嘉島町鮫南交差点 仮]嘉島町上島東交差点 |
| 市道～(主)熊本玉名線 熊本市西区上熊本地区 | 仮]市電本妙寺入口駅前交差点 上熊本1丁目交差点 仮]市電杉畑駅前交差点 | (県)住吉熊本線～市道 合志市幾久富地区～菊池郡菊陽町 の森地区 | 仮]今吉野北交差点(R5.9解除) 城南町今吉野交差点(R5.9解除) 仮]合志市幾久富南交差点 新山2丁目交差点 |
| (主)熊本高森線 熊本市西区春日1丁目～熊本市西 区本町地区 | 仮]春日1丁目交差点 田崎本町交差点 | 市道 熊本市中央区段山本町地区～熊本市 中央区新町1丁目 | 仮]菊陽町の森7丁目北交差点 仮]菊陽町の森7丁目東交差点 仮]菊陽町の森2丁目交差点 仮]菊陽町の森7丁目南交差点 仮]光の森7丁目交差点 |
| (県)瀬田熊本線 熊本市中央区南坪井町地区～熊本市 中央区新屋敷地区 | 明午橋通り交差点 仮]新屋敷1丁目交差点 仮]新屋敷1丁目交差点 | 一般国道57号 熊本市北区龍田町弓削地区～菊池郡 菊陽町津久礼地区 | 弓削交差点 石坂交差点 |
| 市道 熊本市中央区新屋敷地区 | 熊本市消防局前交差点 | | |





| 区間 | 区間名 | 箇所名 |
|----|---------------------------------------|--------------------|
| 54 | 一般国道57号 宇土市新松原町地区 | 松原交差点 宇土市街入口交差点 |
| 55 | 一般国道266号 宇城市不知火町高良地区～宇城市松橋町松橋地区 | 不知火町高良交差点 |
| | | 仮]不知火町高良東交差点 |
| | | 仮]松橋町松橋南交差点 |
| | | 仮]松橋町松橋西交差点 |
| 56 | (主)八代鏡宇土線～市道 宇城市松橋町松橋地区～宇城市松橋町久具地区 | 松橋町松橋交差点 |
| | | 仮]宇城市松橋町松橋交差点 |
| | | 松橋町松橋交差点 |
| 57 | 一般国道3号 宇城市松橋町久具地区～宇城市松橋町豊福地区 | 仮]宇城市松橋町久具交差点 |
| | | 久具北交差点 |
| | | 久具交差点 |
| 58 | 一般国道3号 宇城市小川町北新田地区～宇城市小川町河江地区 | 熊本南病院入口交差点 |
| | | 松橋町豊福交差点(R1.7解除) |
| | | 河江北交差点(個所として扱う) |
| 59 | 一般国道3号 八代郡氷川町宮原地区 | 江頭交差点(R1.7解除) |
| | | 氷川町宮原交差点 |
| | | 口/坪交差点 |

| 箇所 | 箇所名 |
|----|----------------|
| 67 | 城塚町交差点 |
| 68 | 馬之瀬交差点 |
| 69 | 仮]宇土市城之浦町交差点 |
| 70 | 久具高架橋交差点 |
| 71 | 砂川橋北交差点 |
| 84 | 河江北交差点(R5.9解除) |

凡例

<主要渋滞箇所>

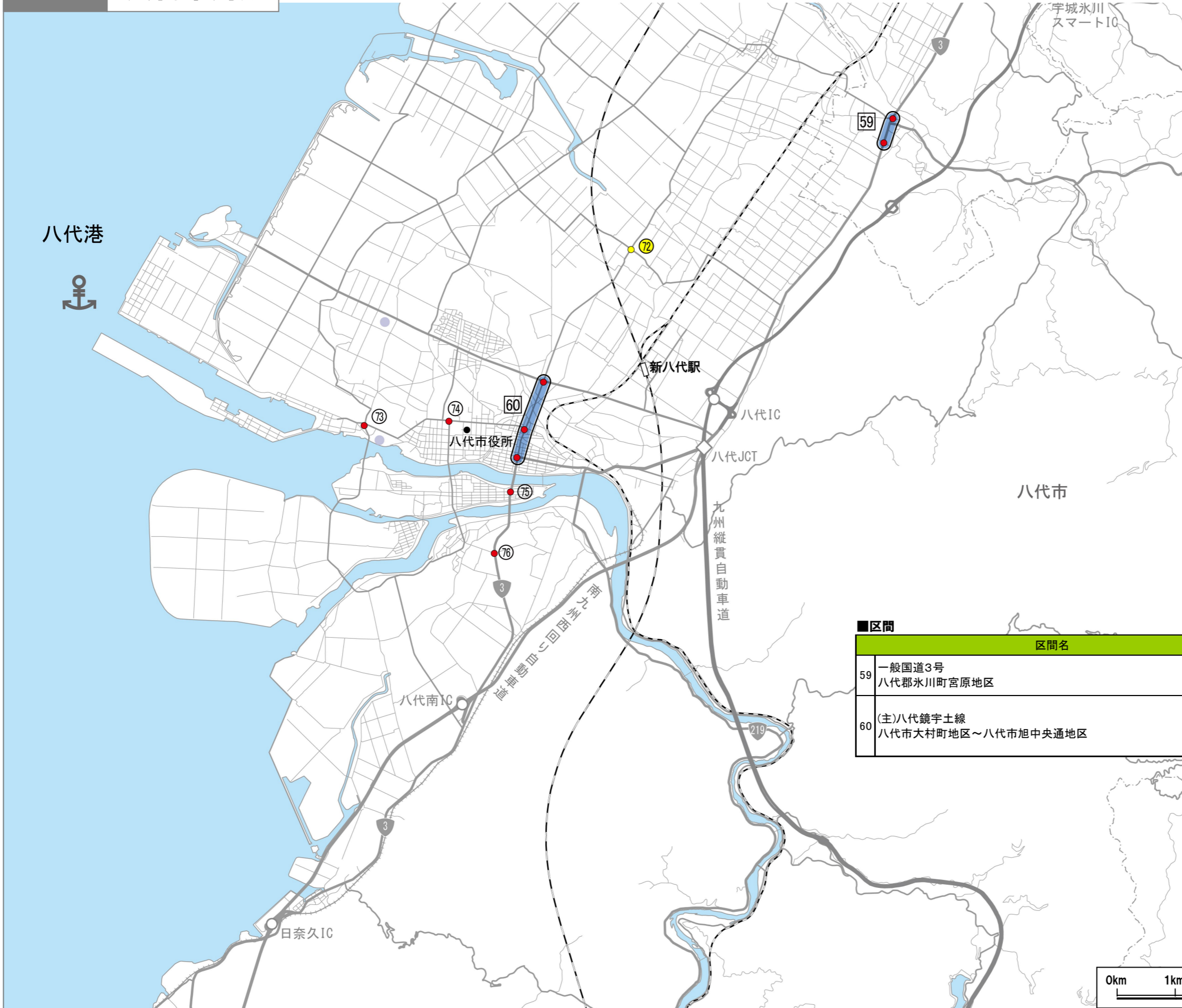
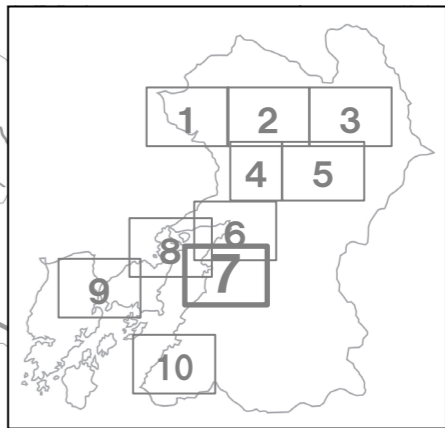
- 箇所
- 区間
- 解除済み箇所

<道路種別>

- 高速道路
- 一般県道以上
- 市町村道
- 主な大規模商業施設

箇所：単独で主要渋滞箇所を形成
 区間：交差点等が連担するなど、
 速度低下箇所が連続して
 おり、複数の主要渋滞箇所
 を含む区間





凡例

<主要渋滞箇所>

- 箇所
- 区間
- 解除済み箇所

<道路種別>

- 高速道路
- 一般国道以上
- 市町村道
- 主な大規模商業施設

箇所：単独で主要渋滞箇所を形成
 区間：交差点等が連担するなど、速度低下箇所が連続しており、複数の主要渋滞箇所を含む区間

■区間

| 区間名 | 箇所名 |
|------------------------------------|----------|
| 59 一般国道3号 八代郡氷川町宮原地区 | 氷川町宮原交差点 |
| | 口ノ坪交差点 |
| 60 (主)八代鏡宇土線 八代市大村町地区～八代市旭中央通地区 | 坂本病院前交差点 |
| | 大手町交差点 |
| | 旭中央通り交差点 |

■箇所

| 箇所名 |
|------------------------|
| 72 千丁町古閑出交差点 (H29.7解除) |
| 73 新浜町交差点 |
| 74 松江城町交差点 |
| 75 麦島交差点 |
| 76 高下西町交差点 |

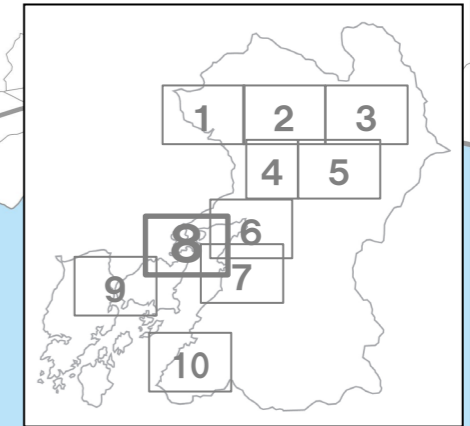


■区間

| 区間名 | 箇所名 |
|-------------------------------|-----------|
| 61 一般国道266号 上天草市大矢野町中地区 | 大矢野町上交差点 |
| | 寺尾交差点 |
| | 宮津交差点 |
| | さんば一る前交差点 |

■箇所

| 箇所名 |
|----------------|
| 77 仮]三角町三角浦交差点 |
| 78 五橋入口交差点 |
| 79 合津交差点 |



凡例

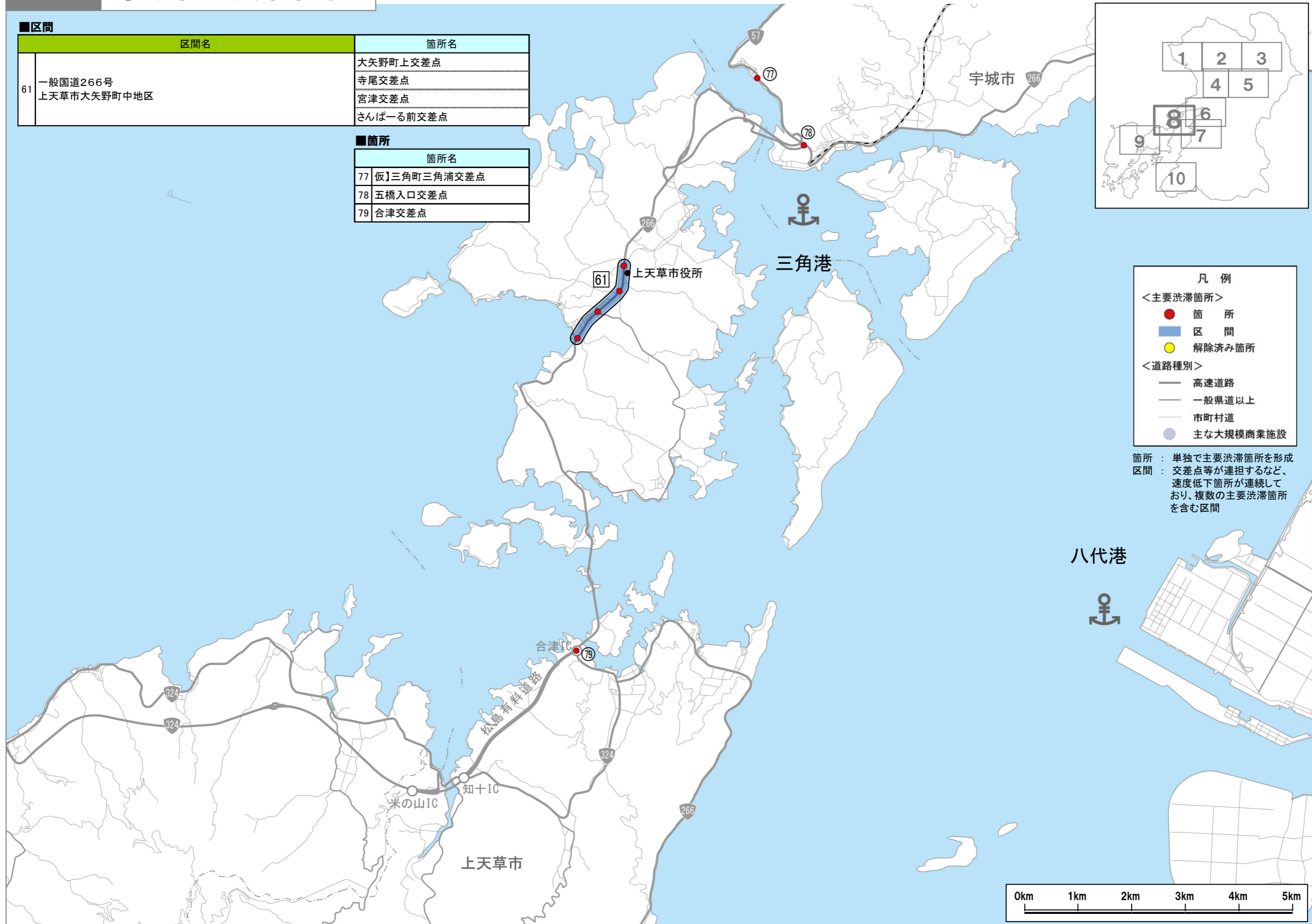
<主要渋滞箇所>

- 箇所
- 区間
- 解除済み箇所

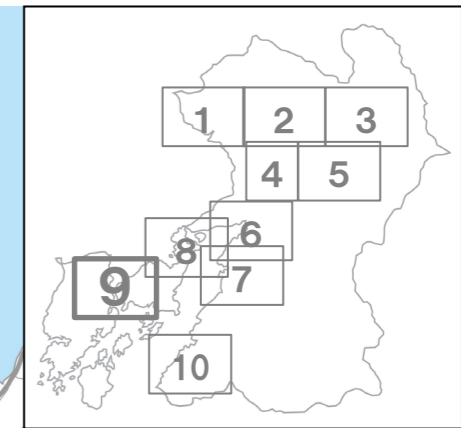
<道路種別>

- 高速道路
- 一般県道以上
- 市町村道
- 主な大規模商業施設

箇所：単独で主要渋滞箇所を形成
 区間：交差点等が連担するなど、速度低下箇所が連続しており、複数の主要渋滞箇所を含む区間



| ■区間 | | ■箇所 | |
|--|-----------------|-----|---------------------|
| 区間名 | 箇所名 | 箇所名 | 箇所名 |
| 62 一般国道324号 天草市丸尾町地区～天草市八幡町地区 | 芥明高校入口交差点 | 80 | 川原交差点 |
| | 中村水源入口交差点 | 81 | 食場交差点(R1.7解除) |
| | 本渡北小学校入口交差点 | 82 | 通山トンネル入口交差点(R1.7解除) |
| 63 一般国道324号～(主)本渡下田線 天草市小松原町地区～天草市南新町地区 | 大浜町交差点 | | |
| | 港町交差点 | | |
| | 太田町北交差点 | | |
| | 諏訪交差点 | | |
| 64 一般国道266号～一般国道324号～(主)本渡牛深線～市道 天草市志柿町地区～天草市亀場町地区 | 瀬戸大橋東側交差点 | | |
| | 瀬戸大橋西側交差点 | | |
| | 明亀橋交差点 | | |
| | 市民センター前交差点 | | |
| | 太田町交差点 | | |
| | 亀川交差点 | | |
| | 天草工高前(工業高校前)交差点 | | |
| | 瀬戸歩道橋入口交差点 | | |



凡例

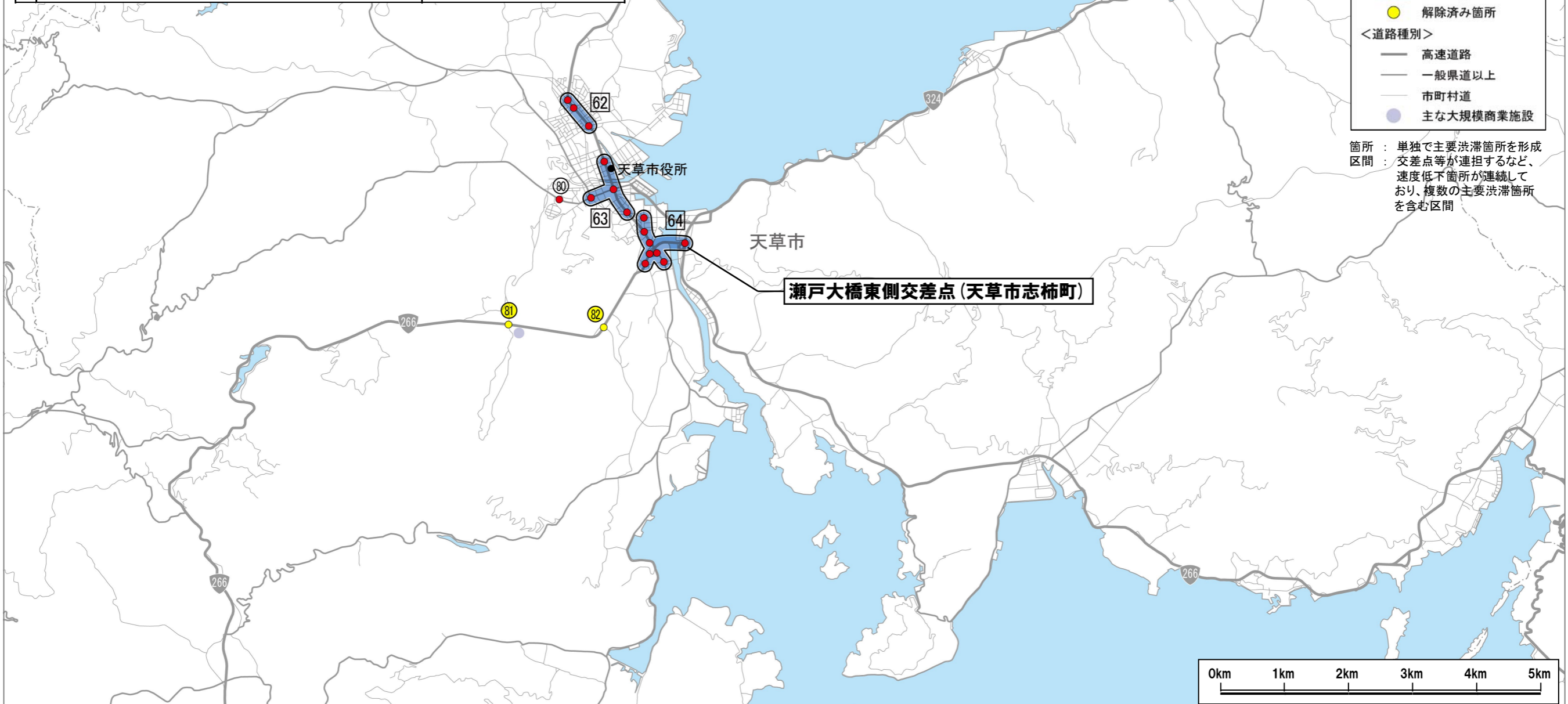
<主要渋滞箇所>

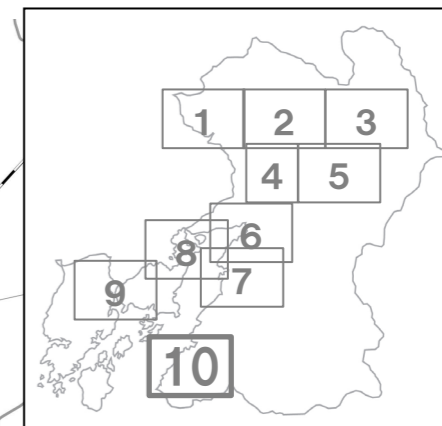
- 箇所
- 区間
- 解除済み箇所

<道路種別>

- 高速道路
- 一般県道以上
- 市町村道
- 主な大規模商業施設

箇所：単独で主要渋滞箇所を形成
 区間：交差点等が連担するなど、速度低下箇所が連続しており、複数の主要渋滞箇所を含む区間





- 凡例
- <主要渋滞箇所>
- 箇所
 - 区間
 - 解除済み箇所
- <道路種別>
- 高速道路
 - 一般県道以上
 - 市町村道
 - 主な大規模商業施設

箇所：単独で主要渋滞箇所を形成
 区間：交差点等が連担するなど、
 速度低下箇所が連続して
 おり、複数の主要渋滞箇所
 を含む区間

■箇所

| 箇所名 |
|------------|
| 83 新四ツ角交差点 |

