

福岡県

地域の主要渋滞箇所（一般道）

主要渋滞箇所数	集約される区間数	箇所数
173箇所	15区間	122箇所
	※51箇所が含まれる	

凡例

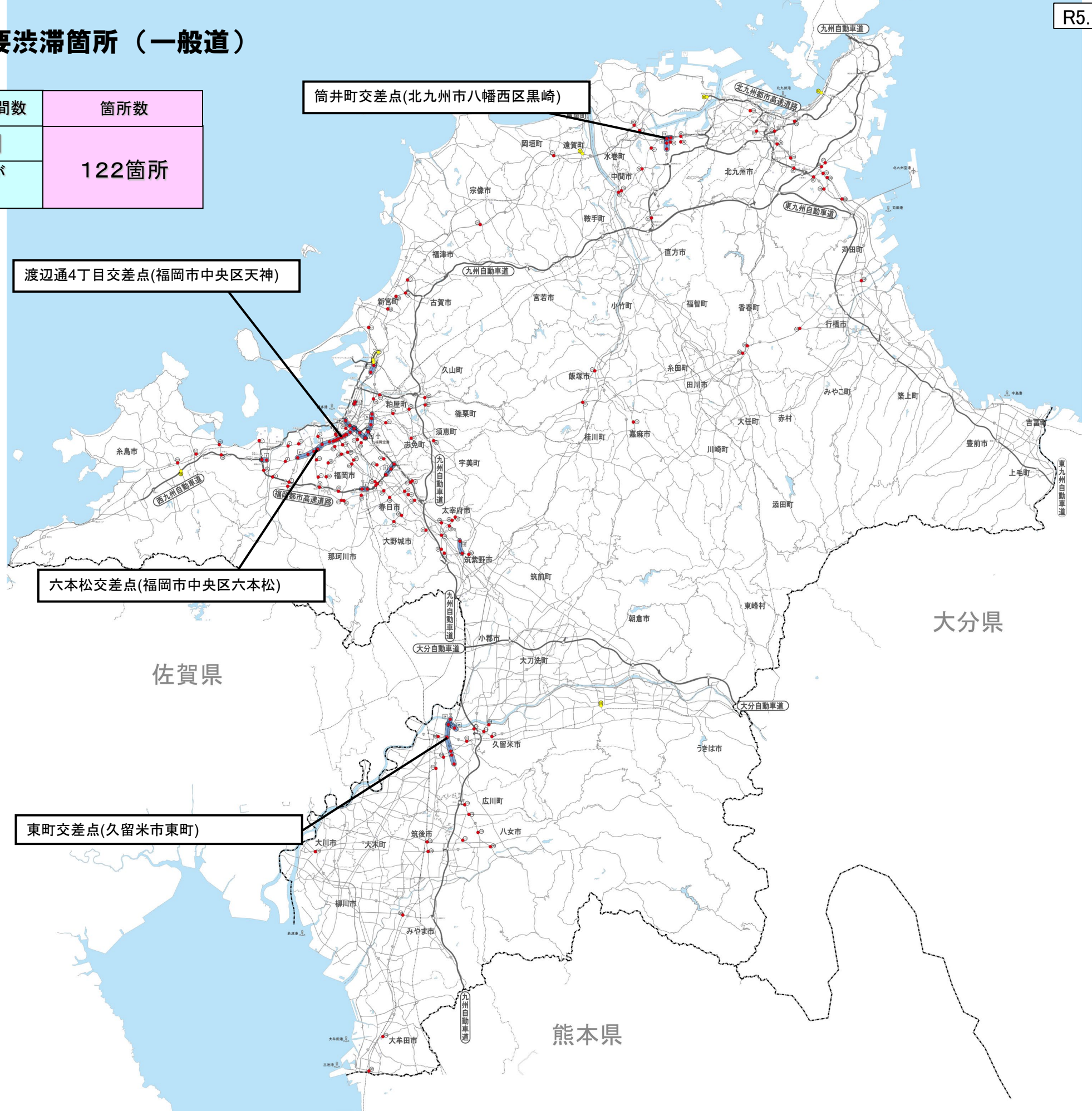
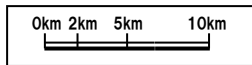
<主要渋滞箇所>

- 箇所
- 区間
- 解除済み箇所

<道路種別>

- 高速道路・都市高速道路
- 一般県道以上
- 主な大規模商業施設

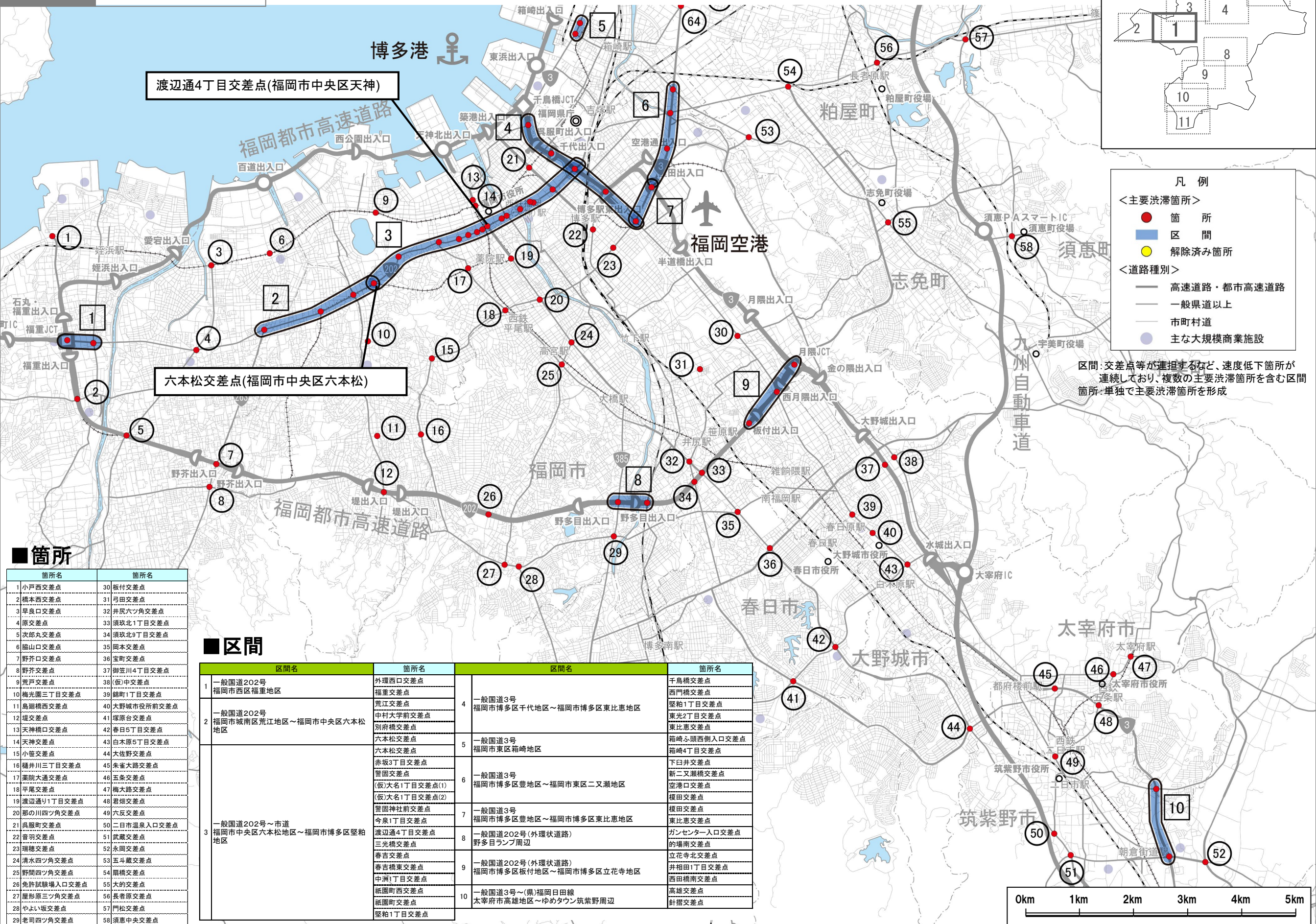
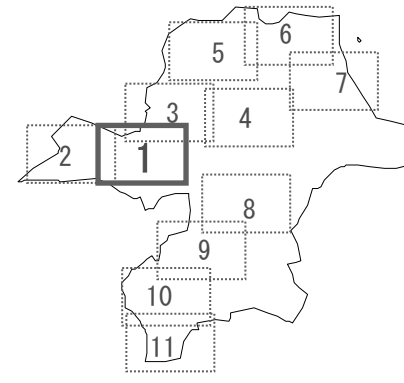
区間: 交差点等が連担するなど、速度低下箇所が連続しており、複数の主要渋滞箇所を含む区間
 箇所: 単独で主要渋滞箇所を形成



大分県

佐賀県

熊本県



渡辺通4丁目交差点(福岡市中央区天神)

六本松交差点(福岡市中央区六本松)

- 凡例
- <主要渋滞箇所>
 - 箇所
 - 区間
 - 解除済み箇所
 - <道路種別>
 - 高速道路・都市高速道路
 - 一般県道以上
 - 市町村道
 - 主な大規模商業施設


区間: 交差点等が連続するなど、速度低下箇所が連続しており、複数の主要渋滞箇所を含む区間
 箇所: 単独で主要渋滞箇所を形成

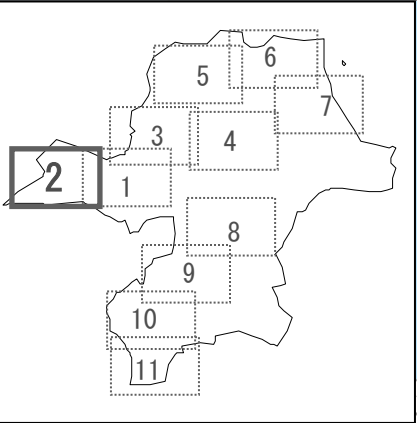
■ 箇所

箇所名	箇所名
1 小戸西交差点	30 板付交差点
2 橋本西交差点	31 百田交差点
3 早良口交差点	32 井尻六ツ角交差点
4 原交差点	33 須玖北1丁目交差点
5 次郎丸交差点	34 須玖北9丁目交差点
6 樋山口交差点	35 岡本交差点
7 野芥口交差点	36 宝町交差点
8 野芥交差点	37 御笠川4丁目交差点
9 荒戸交差点	38 (仮)中交差点
10 梅丸園三丁目交差点	39 橋町1丁目交差点
11 烏廻橋西交差点	40 大野城市役所前交差点
12 堤交差点	41 塚原台交差点
13 天神橋口交差点	42 春日5丁目交差点
14 天神交差点	43 白木原6丁目交差点
15 小笹交差点	44 大佐野交差点
16 樋井川三丁目交差点	45 朱雀大路交差点
17 薬院大通交差点	46 五条交差点
18 平尾交差点	47 橋大路交差点
19 渡辺通り1丁目交差点	48 君畑交差点
20 那の川四ツ角交差点	49 六反交差点
21 具服町交差点	50 二日市温泉入口交差点
22 香羽交差点	51 武蔵交差点
23 瑞穂交差点	52 永岡交差点
24 清水四ツ角交差点	53 五斗蔵交差点
25 野間四ツ角交差点	54 層橋交差点
26 免許試験場入口交差点	55 大の交差点
27 鷹形原三ツ角交差点	56 長者原交差点
28 やよい坂交差点	57 門松交差点
29 老司四ツ角交差点	58 須恵中央交差点

■ 区間

区間名	箇所名	区間名	箇所名
1 一般国道202号 福岡市西区福重地区	外環西口交差点	4 一般国道3号 福岡市博多区千代地区~福岡市博多区東比恵地区	千鳥橋交差点
	福重交差点		西門橋交差点
2 一般国道202号 福岡市城南区荒江地区~福岡市中央区六本松地区	荒江交差点	5 一般国道3号 福岡市東区箱崎地区	堅粕1丁目交差点
	中村大学前交差点		東光2丁目交差点
3 一般国道202号~市道 福岡市中央区六本松地区~福岡市博多区堅粕地区	別府橋交差点	6 一般国道3号 福岡市博多区豊地区~福岡市東区二又瀬地区	東比恵交差点
	六本松交差点		箱崎4丁目西側入口交差点
	六本松交差点	7 一般国道3号 福岡市博多区豊地区~福岡市博多区東比恵地区	箱崎4丁目交差点
	赤坂3丁目交差点		下臼井交差点
	菅岡交差点	8 一般国道202号(外環状道路) 野多目ランプ周辺	新二又瀬橋交差点
	(仮)大名1丁目交差点(1)		空港口交差点
	(仮)大名1丁目交差点(2)	9 一般国道202号(外環状道路) 福岡市博多区板付地区~福岡市博多区立花寺地区	榎田交差点
	警固神社前交差点		榎田交差点
	今泉1丁目交差点	10 一般国道3号~(県)福岡日田線 太宰府市高雄地区~ゆめタウン筑紫野周辺	東比恵交差点
	渡辺通4丁目交差点		ガンセンター入口交差点
	三光橋交差点		的場南交差点
	春吉交差点		立花寺北交差点
	春吉橋東交差点		井粕田1丁目交差点
	中洲1丁目交差点		西田橋南交差点
	祇園町西交差点		高雄交差点
	祇園町交差点		針橋交差点
	堅粕1丁目交差点		





■ 区間

区間名	箇所名
1 一般国道202号 福岡市西区福重地区	外環西口交差点 福重交差点

■ 箇所

箇所名
1 小戸西交差点
2 橋本西交差点
5 次郎丸交差点
59 今宿大塚交差点
60 今宿交差点
61 周船寺交差点
62 産の宮交差点
63 波多江交差点 (R1.8 解除)

凡例

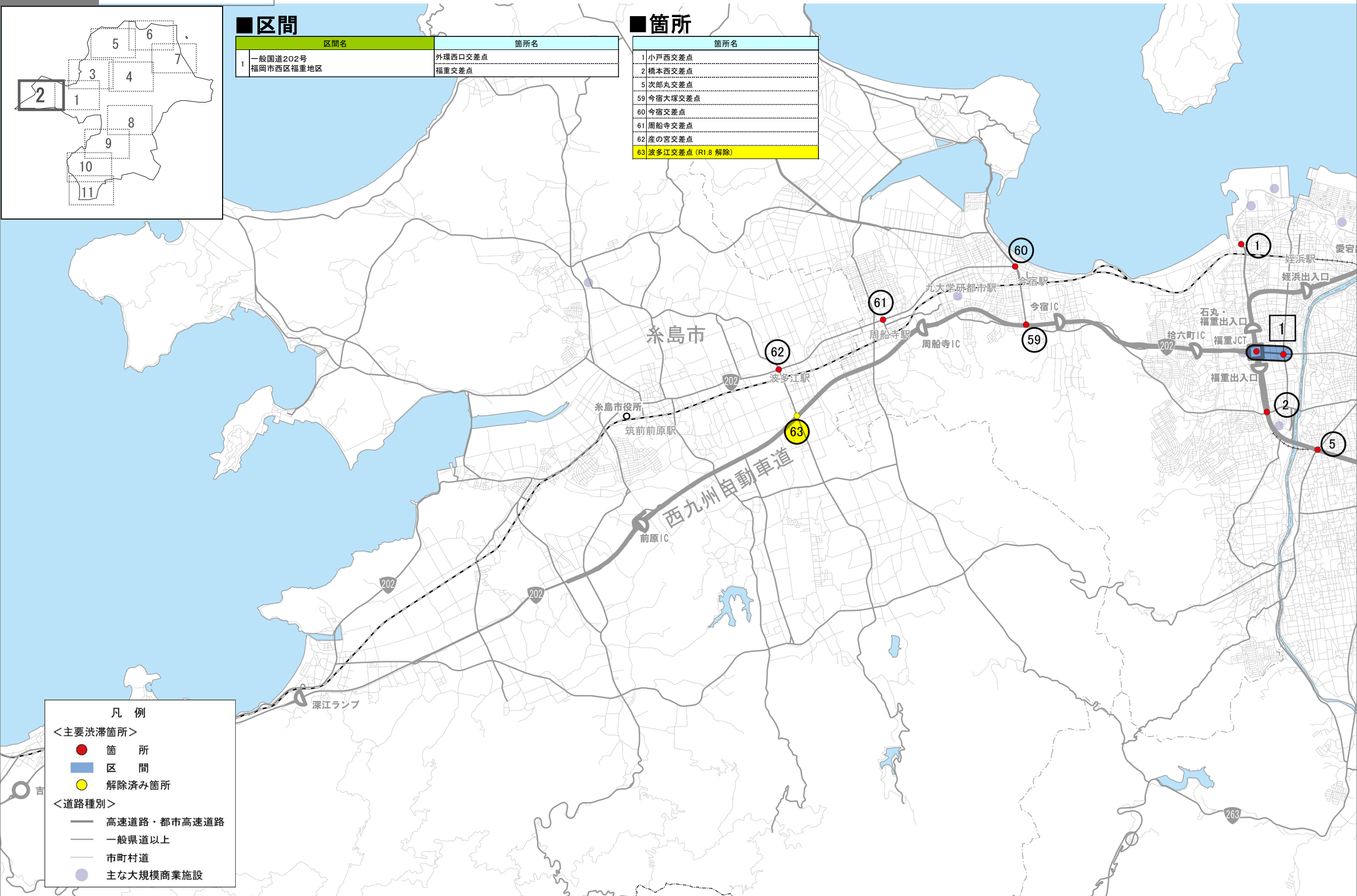

<主要渋滞箇所>

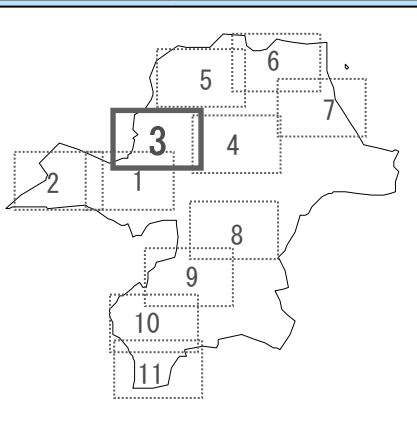
- 箇所
- 区間
- 解除済み箇所

<道路種別>

- 高速道路・都市高速道路
- 一般県道以上
- 市町村道
- 主な大規模商業施設

区間: 交差点等が連担するなど、速度低下箇所が連続しており、複数の主要渋滞箇所を含む区間
 箇所: 単独で主要渋滞箇所を形成



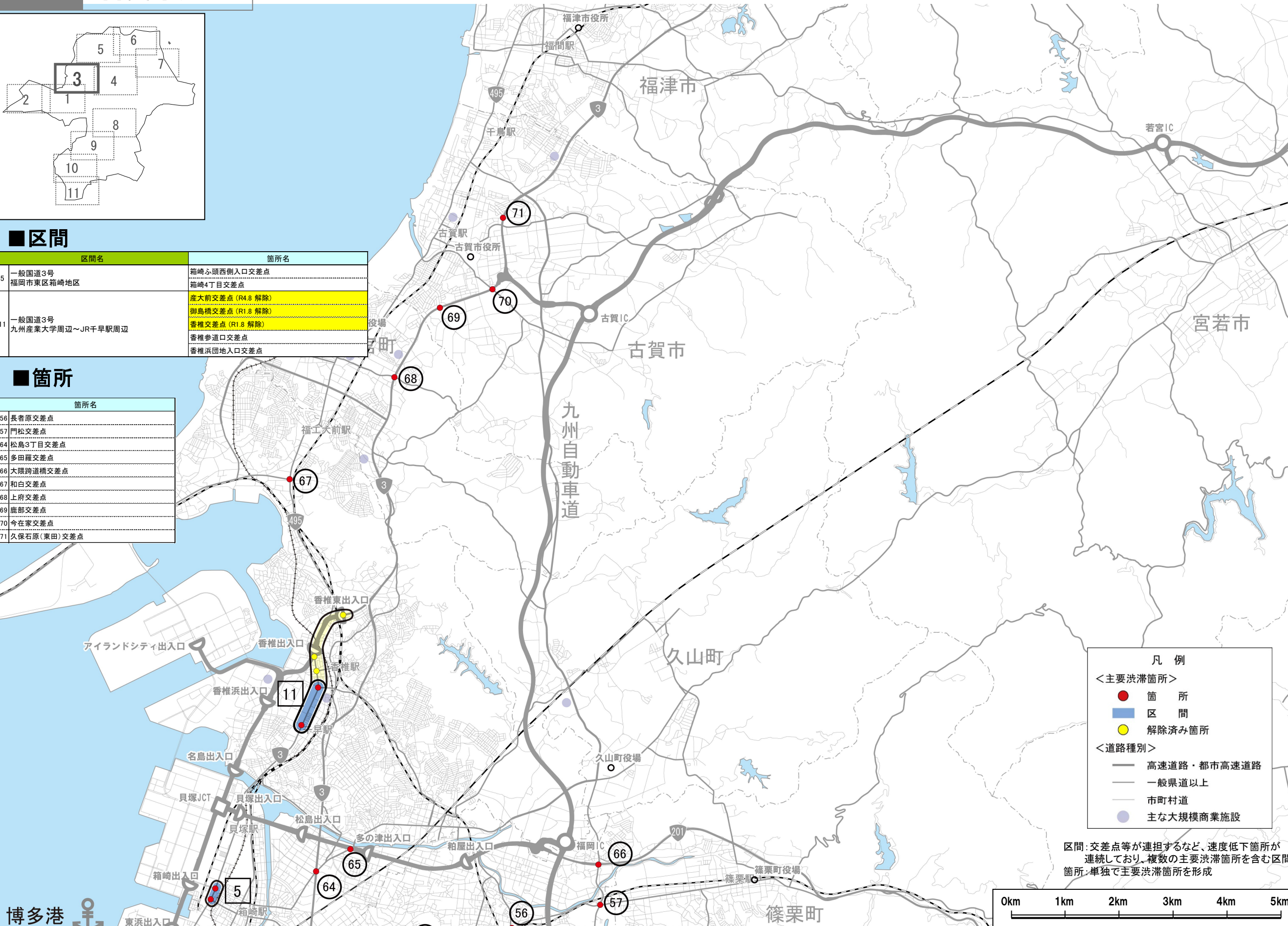


■ 区間

区間名	箇所名
5 一般国道3号 福岡市東区箱崎地区	箱崎ふ頭西側入口交差点
	箱崎4丁目交差点
11 一般国道3号 九州産業大学周辺～JR早駅周辺	産大前交差点 (R4.8 解除)
	御島橋交差点 (R1.8 解除)
	香椎交差点 (R1.8 解除)
	香椎参道入口交差点
	香椎浜団地入口交差点

■ 箇所

箇所名
56 長者原交差点
57 門松交差点
64 松島3丁目交差点
65 多田羅交差点
66 大隈跨道橋交差点
67 和白交差点
68 上府交差点
69 鹿部交差点
70 今在家交差点
71 久保石原(東田)交差点



凡例


<主要渋滞箇所>

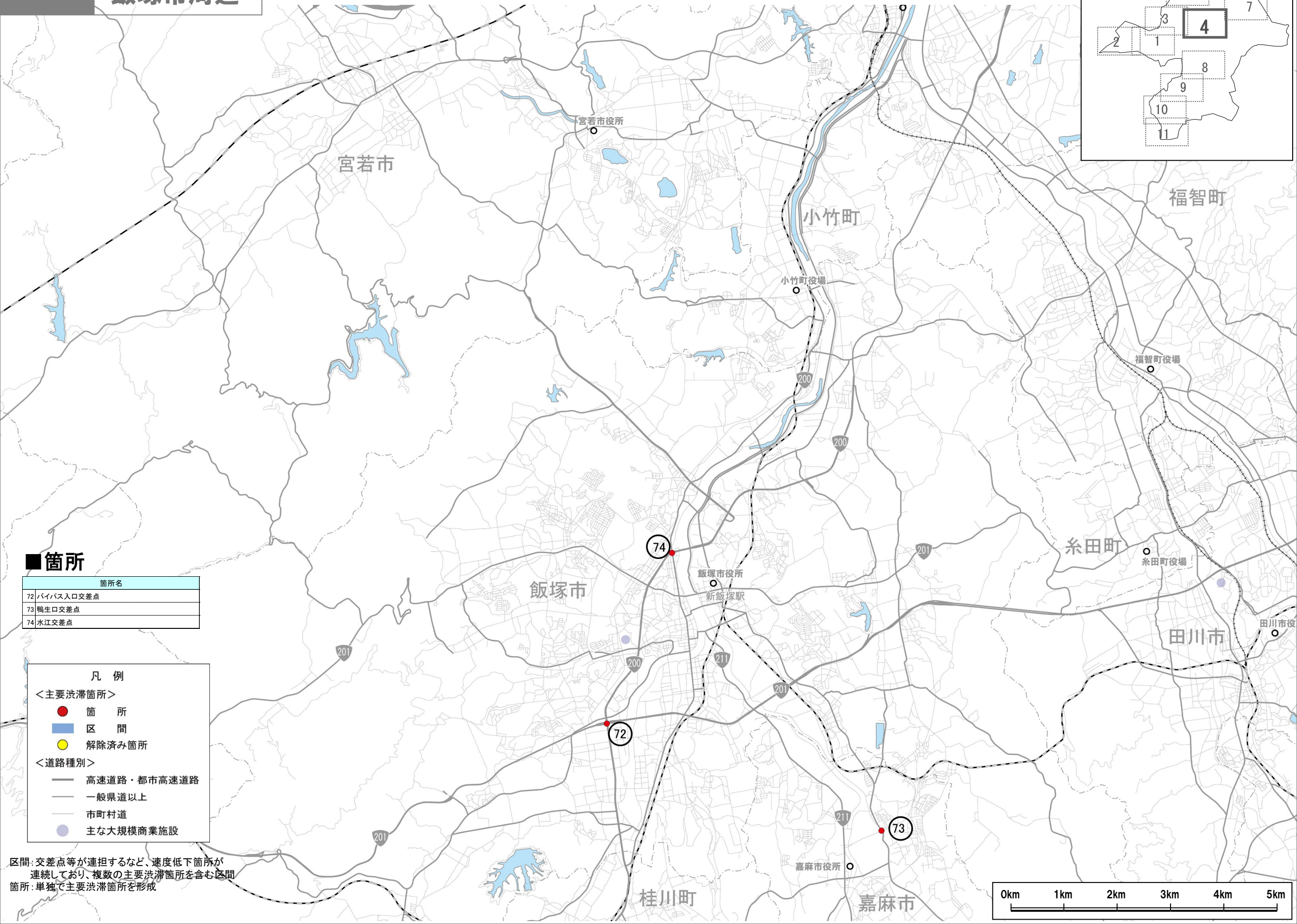
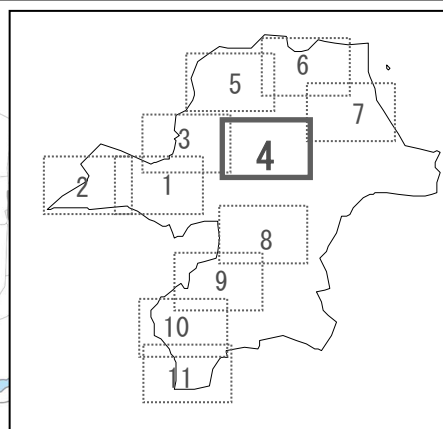
- 箇所
- 区間
- 解除済み箇所

<道路種別>

- 高速道路・都市高速道路
- 一般県道以上
- 市町村道
- 主な大規模商業施設

区間: 交差点等が連担するなど、速度低下箇所が連続しており、複数の主要渋滞箇所を含む区間
 箇所: 単独で主要渋滞箇所を形成





■ 箇所

箇所名
72 バイパス入口交差点
73 鴨生口交差点
74 水江交差点

凡例


<主要渋滞箇所>

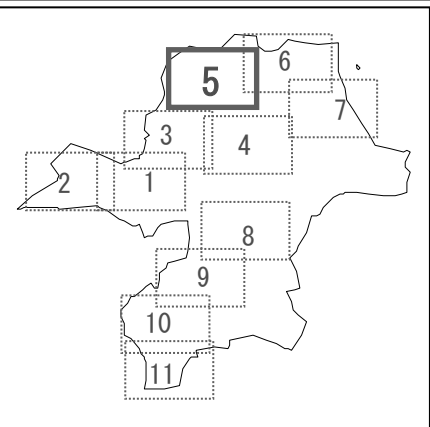
- 箇所
- 区間
- 解除済み箇所

<道路種別>

- 高速道路・都市高速道路
- 一般県道以上
- 市町村道
- 主な大規模商業施設

区間: 交差点等が連担するなど、速度低下箇所が連続しており、複数の主要渋滞箇所を含む区間
 箇所: 単独で主要渋滞箇所を形成





凡例

<主要渋滞箇所>

- 箇所
- 区間
- 解除済み箇所

<道路種別>

- 高速道路・都市高速道路
- 一般県道以上
- 市町村道
- 主な大規模商業施設

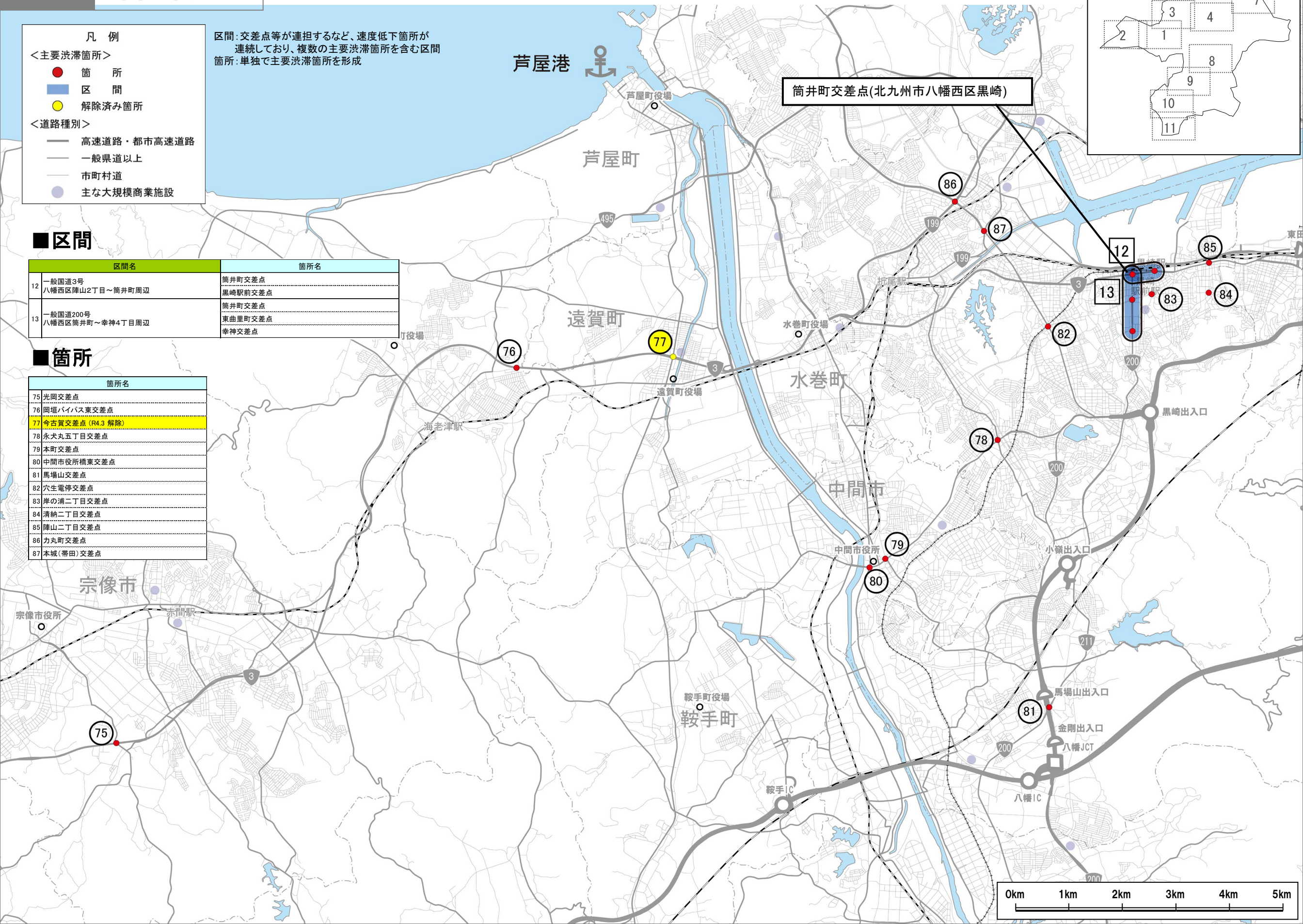
区間:交差点等が連担するなど、速度低下箇所が連続しており、複数の主要渋滞箇所を含む区間
 箇所:単独で主要渋滞箇所を形成

■ 区間


区間名	箇所名
12 一般国道3号 八幡西区陣山2丁目～筒井町周辺	筒井町交差点 黒崎駅前交差点
13 一般国道200号 八幡西区筒井町～幸神4丁目周辺	筒井町交差点 東曲里町交差点 幸神交差点

■ 箇所

箇所名
75 光岡交差点
76 岡垣バイパス東交差点
77 今古賀交差点 (R4.3 解除)
78 永犬丸五丁目交差点
79 末町交差点
80 中間市役所橋東交差点
81 馬場山交差点
82 穴生電停交差点
83 岸の浦二丁目交差点
84 清納二丁目交差点
85 陣山二丁目交差点
86 力丸町交差点
87 本城(帯田)交差点



筒井町交差点(北九州市八幡西区黒崎)

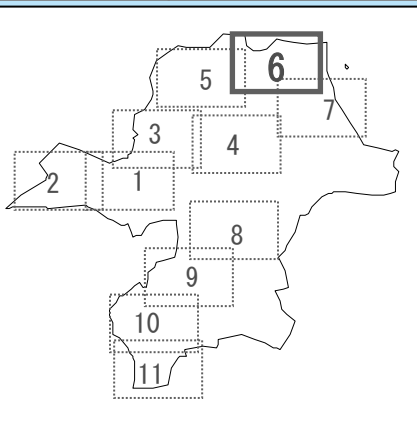


箇所

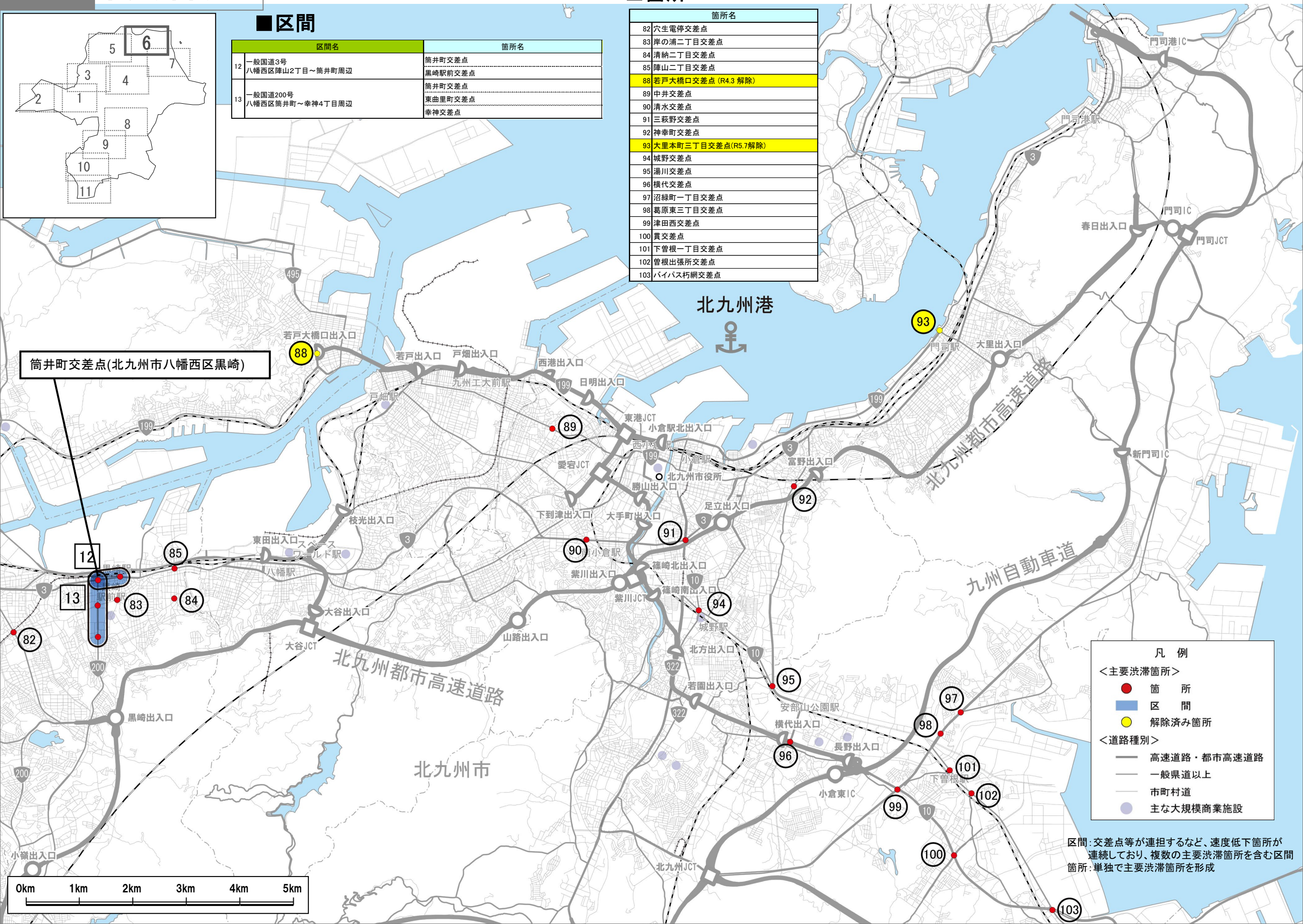
区間

区間名	箇所名
12 一般国道3号 八幡西区陣山2丁目～筒井町周辺	筒井町交差点 黒崎駅前交差点
13 一般国道200号 八幡西区筒井町～幸神4丁目周辺	筒井町交差点 東曲里町交差点 幸神交差点

箇所名
82 穴生電停交差点
83 岸の浦二丁目交差点
84 清納二丁目交差点
85 陣山二丁目交差点
88 若戸大橋口交差点 (R4.3 解除)
89 中井交差点
90 清水交差点
91 三萩野交差点
92 神幸町交差点
93 大里本町三丁目交差点 (R5.7 解除)
94 城野交差点
95 湯川交差点
96 横代交差点
97 沼緑町一丁目交差点
98 葛原東三丁目交差点
99 津田西交差点
100 眞交差点
101 下曾根一丁目交差点
102 曾根出張所交差点
103 バイパス朽網交差点




筒井町交差点(北九州市八幡西区黒崎)

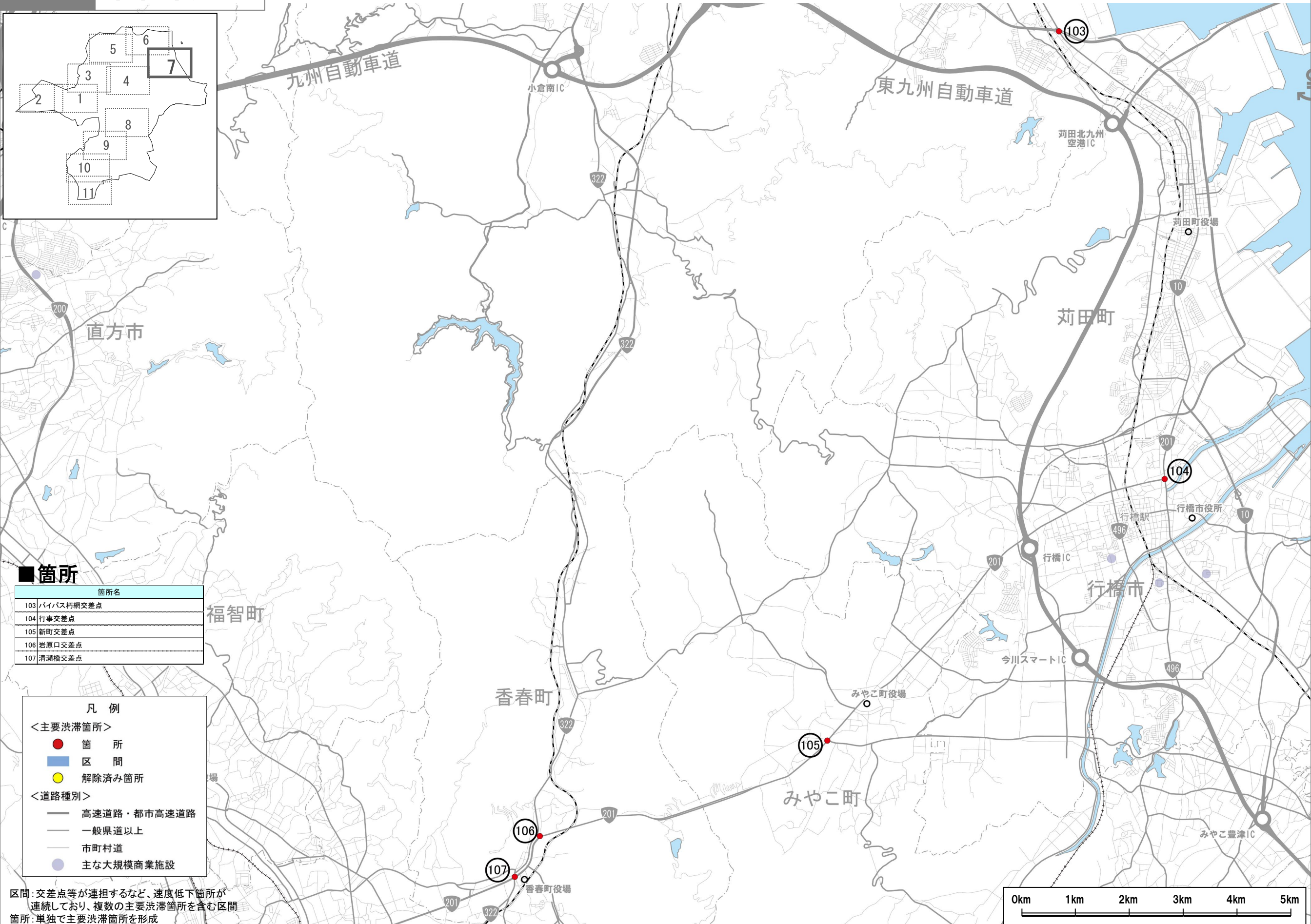
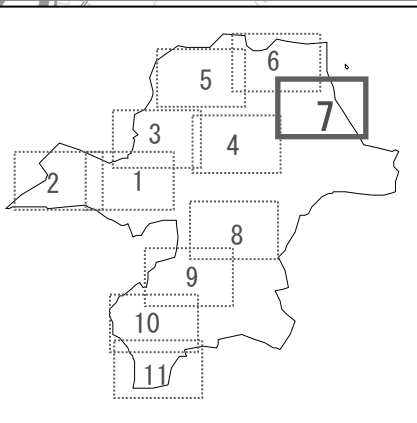


凡例

- <主要渋滞箇所>
 - 箇所
 - 区間
 - 解除済み箇所
- <道路種別>
 - 高速道路・都市高速道路
 - 一般県道以上
 - 市町村道
 - 主な大規模商業施設

区間: 交差点等が連担するなど、速度低下箇所が連続しており、複数の主要渋滞箇所を含む区間
 箇所: 単独で主要渋滞箇所を形成





箇所

箇所名	
103	バイパス桁網交差点
104	行事交差点
105	新町交差点
106	岩原口交差点
107	清瀬橋交差点

凡例


<主要渋滞箇所>

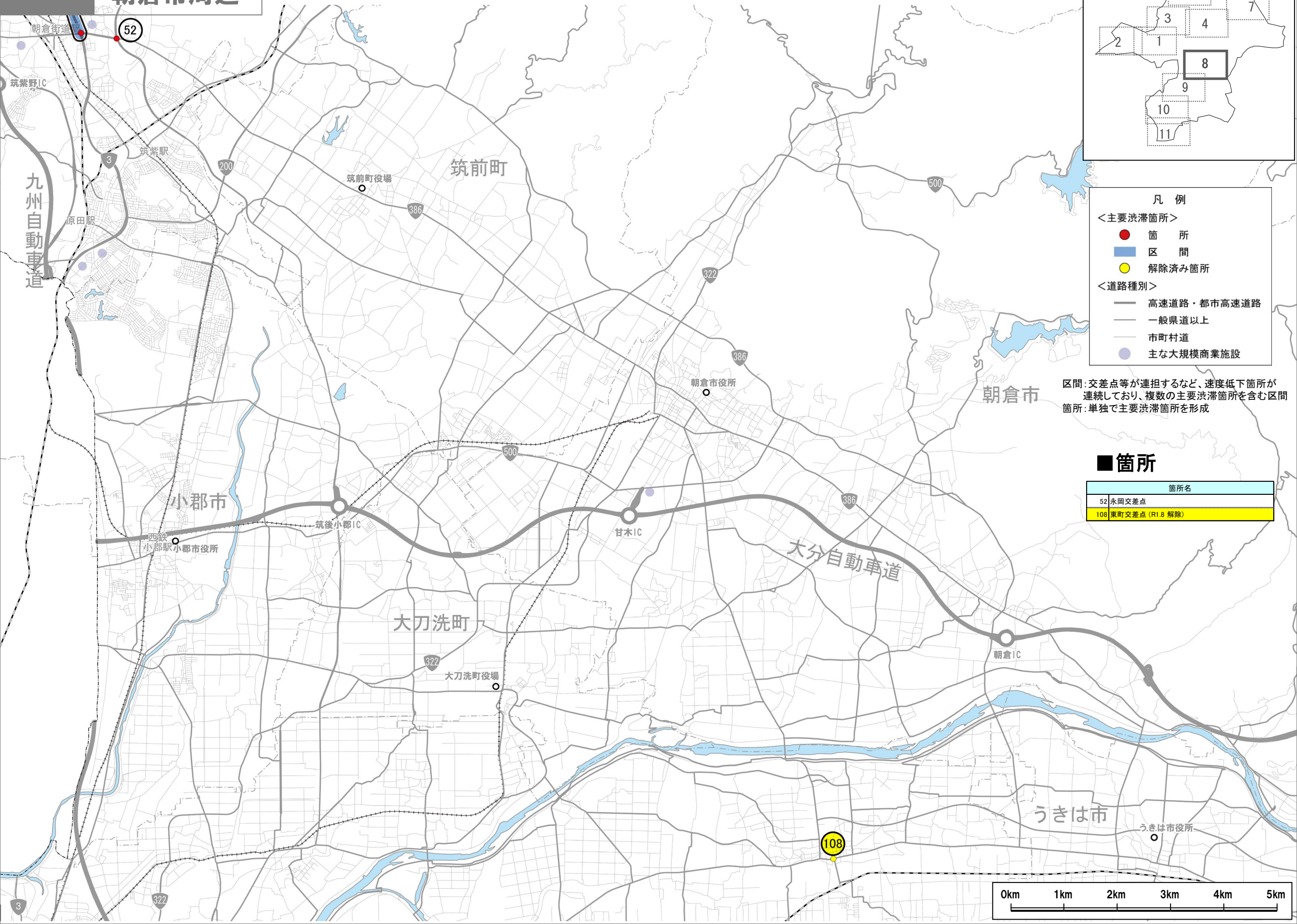
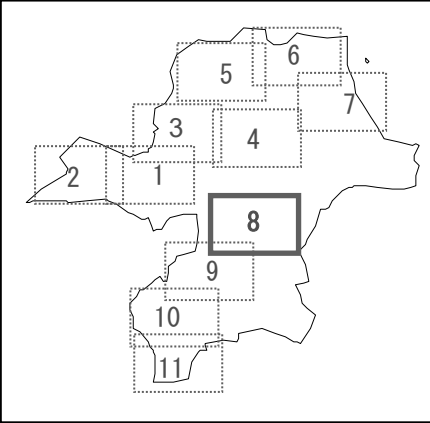
- 箇所
- 区間
- 解除済み箇所

<道路種別>

- 高速道路・都市高速道路
- 一般県道以上
- 市町村道
- 主な大規模商業施設

区間: 交差点等が連担するなど、速度低下箇所が連続しており、複数の主要渋滞箇所を含む区間
 箇所: 単独で主要渋滞箇所を形成





凡例

<主要渋滞箇所>

- 箇所
- 区間
- 解除済み箇所


<道路種別>

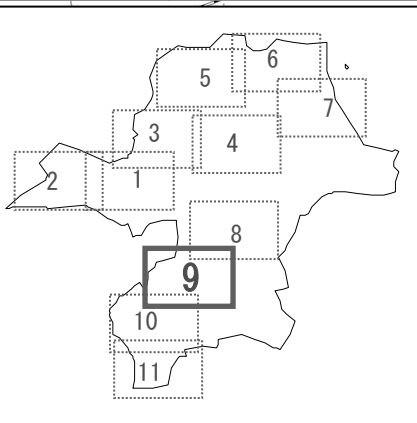
- 高速道路・都市高速道路
- 一般県道以上
- 市町村道
- 主な大規模商業施設

区間: 交差点等が連担するなど、速度低下箇所が連続しており、複数の主要渋滞箇所を含む区間
 箇所: 単独で主要渋滞箇所を形成

■ 箇所

箇所名
52 永岡交差点
108 東町交差点 (R1.8 解除)





東町交差点(久留米市東町)

■ 区間

区間名	箇所名
14 一般国道3号 久留米市高野地区~久留米市上津地区	久留米大橋北交差点 東柳原交差点 (仮)通東町7丁目交差点 東町交差点 一丁田交差点 苅原交差点 上津荒木交差点
15 一般国道3号 久留米市東柳原地区	東柳原交差点 中央公園北交差点

■ 箇所

箇所名
109 神代橋南交差点
110 筑水高前交差点
111 野口交差点
112 野々下交差点
113 千本杉交差点
114 六ツ門交差点
115 西町交差点
116 野伏間交差点
117 工業団地入口交差点
118 川瀬交差点
119 吉田交差点
120 納楚交差点
121 湯気の下交差点
122 免許試験場交差点
123 山ノ井交差点

凡例

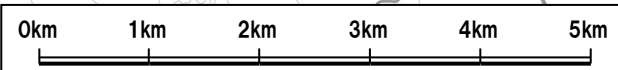
<主要渋滞箇所>

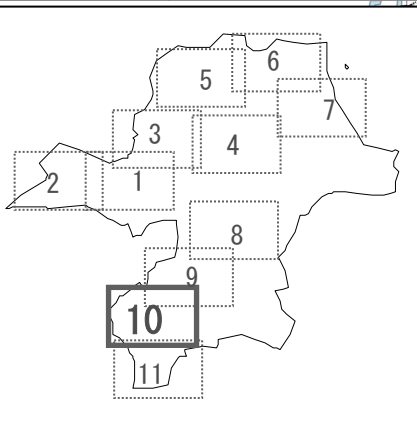
- 箇所
- 区間
- 解除済み箇所

<道路種別>

- 高速道路・都市高速道路
- 一般県道以上
- 市町村道
- 主な大規模商業施設

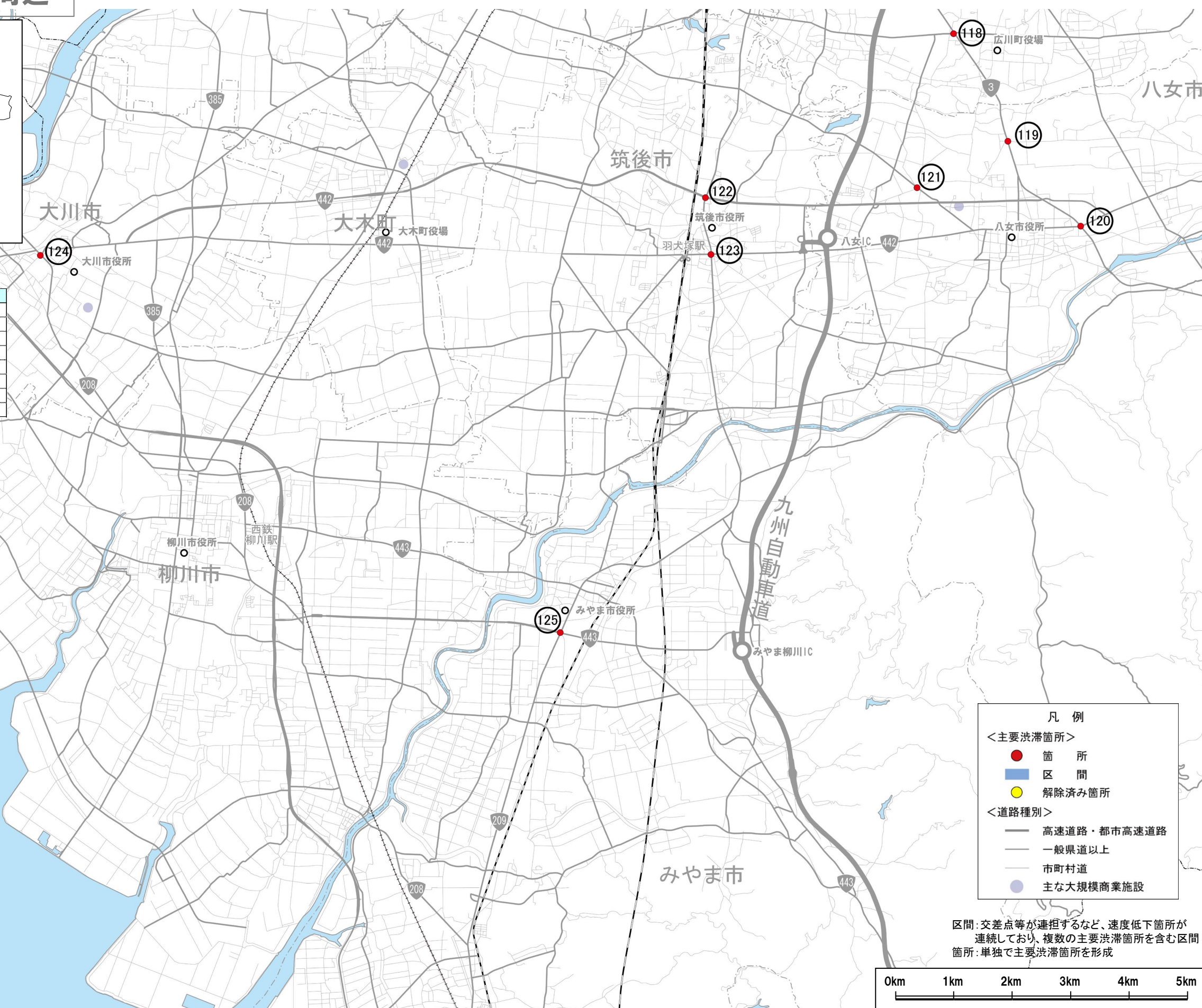
区間: 交差点等が連担するなど、速度低下箇所が連続しており、複数の主要渋滞箇所を含む区間
 箇所: 単独で主要渋滞箇所を形成





■ 箇所

箇所名	
118	川瀬交差点
119	吉田交差点
120	納楚交差点
121	湯気の下交差点
122	免許試験場交差点
123	山ノ井交差点
124	中原交差点
125	金栗交差点



若津港

凡例


<主要渋滞箇所>

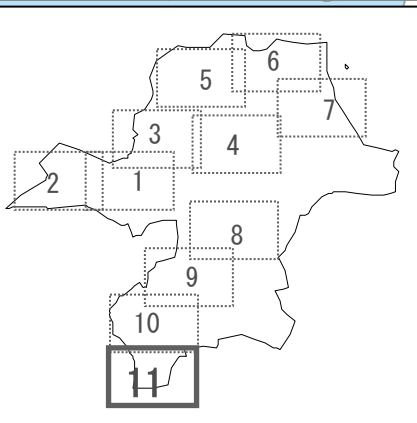
- 箇所
- 区間
- 解除済み箇所

<道路種別>

- 高速道路・都市高速道路
- 一般県道以上
- 市町村道
- 主な大規模商業施設

区間: 交差点等が連担するなど、速度低下箇所が連続しており、複数の主要渋滞箇所を含む区間
 箇所: 単独で主要渋滞箇所を形成





箇所

箇所名	
126	東新町2丁目交差点
127	船津町交差点



凡例

<主要渋滞箇所>

- 箇所
- 区間
- 解除済み箇所

<道路種別>

- 高速道路・都市高速道路
- 一般県道以上
- 市町村道
- 主な大規模商業施設

区間: 交差点等が連担するなど、速度低下箇所が連続しており、複数の主要渋滞箇所を含む区間
 箇所: 単独で主要渋滞箇所を形成

