

時間短縮以外にも、『渋滞』『事故』『災害』のリスクが低下します。

一般道路の場合 ルート: 217 → 10 → 218



1時間
14分

高速道路の場合 ※ 東九州道全線開通

ルート: 217 → 東九州道 (佐伯～延岡)



16分短縮

58分

観光活性化の向上を支援します

日豊海岸国定公園は美しい自然などに恵まれ、多数の観光資源が存在します。東九州道の開通によりアクセス時間の短縮が図られ、周遊観光エリアが拡大することから県外からのさらなる観光客増加が期待されます。

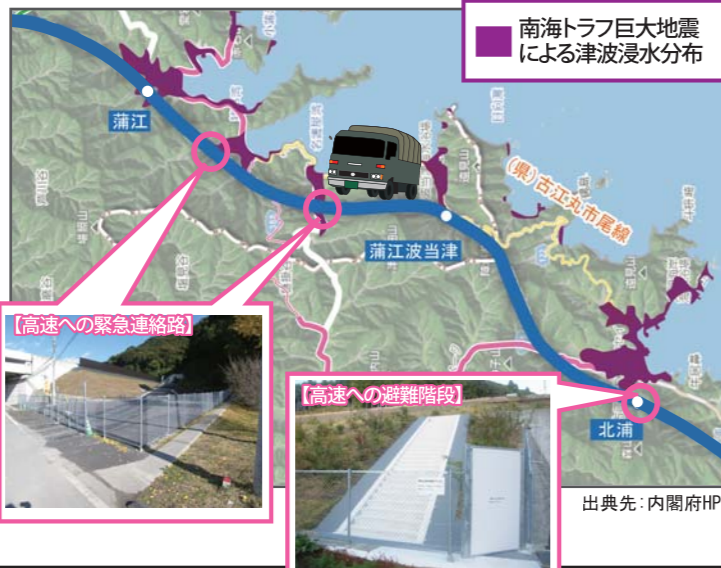
多数ある観光地へのアクセス性が向上



南海トラフ地震発生時の対応

東九州道は…

- 津波による浸水の恐れがありません。
- 被災地への緊急物資の輸送が可能です。
- 緊急時の避難路を設置しています。



延岡高速道路維持出張所

東九州道を管理する最前線の事業所です。

〈主な業務内容〉

- 道路パトロール
- 道路異常箇所の発見・補修
- 交通安全施設の点検
- 落下物の除去
- 緊急災害時の対応 等

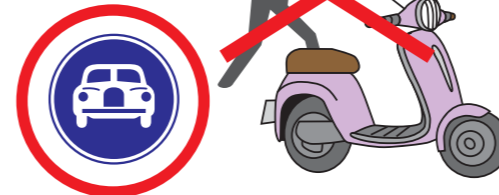
住所: 延岡市北川町長井5565-88
電話: 0982-28-9303
FAX: 0982-28-9314



高速道路の使い方

1 自動車専用道路

歩行者、自転車、125cc以下のオートバイは通行できません。



2 高速道路は駐停車禁止

非常時にやむを得ず停止する場合は、

- 非常駐車帯に車を停止し、ハザードランプ・停止表示板・発炎筒で後続車へ合図!
- 通行車両に十分に注意しガードレールの外など安全な場所へ避難!
- 緊急時は非常電話で通報!



3 高速道路はUターン・バック禁止

出口を行き過ぎた場合は、次のインターチェンジで下りてください。

- 対向車がなくてもUターン禁止!
- 出口を通り過ぎてもバック禁止!



4 高速道路は逆走禁止

高速道路は指定された方向にしか進めません。

- 規制標識や行き先案内標識の確認を!
- 路面標示や舗装の色を十分に確認!



5 道路の異状を発見したら

道路の異状を見つけたら、道路緊急ダイヤル #9910 までで一報ください!

こんな時に…

- 路面に穴が空いている!
- ガードレールが壊れている!
- 故障車がいる!
- 道路に何か落ちている!…など



ひとりの軽率な行動が大惨事を引き起こす可能性があります。
『安全運転に御協力ください』

H29.3 作成

東九州道

佐伯～延岡南

国土交通省 九州地方整備局
延岡河川国道事務所

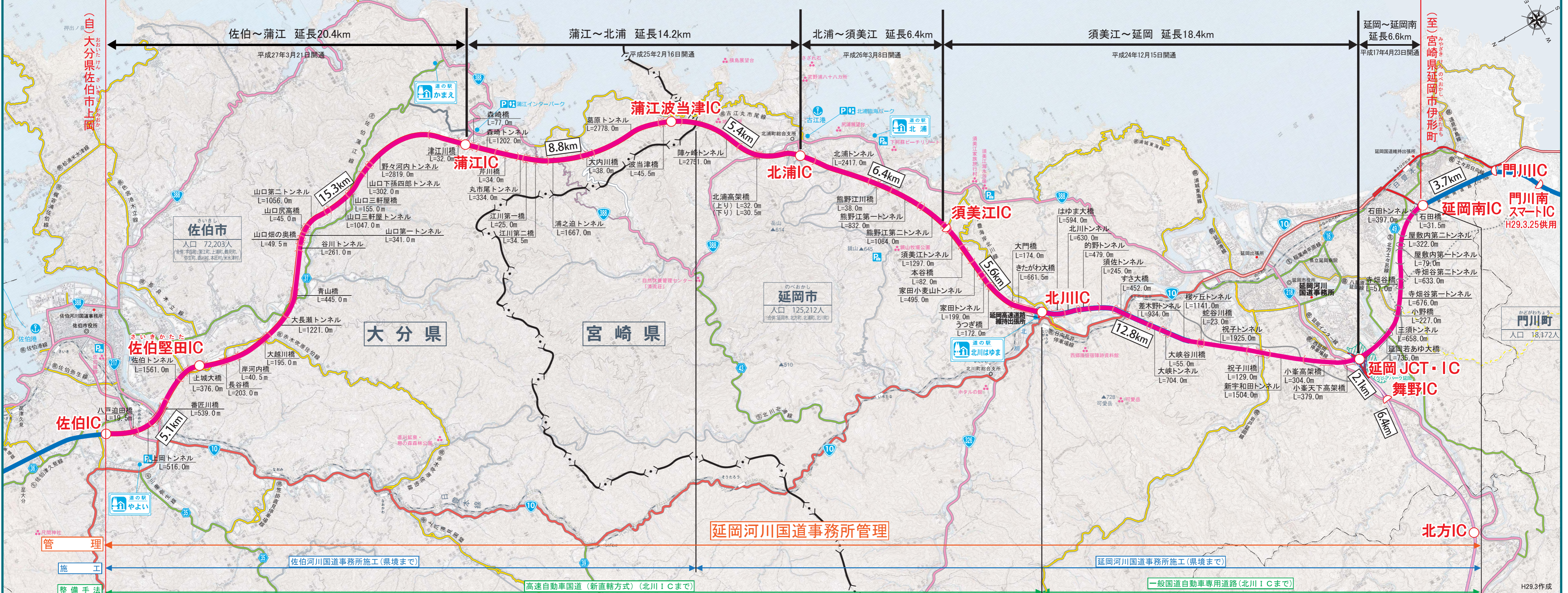
〒882-0803 延岡市大貫町1丁目2889番地 TEL. 0982-31-1155
ホームページ <http://www.qsr.mlit.go.jp/nobeoka/>
E-Mail nobeoka@qsr.mlit.go.jp

平成26年3月撮影

有料区間

無料区間 L=66.0km

有料区間



凡 例	
	自動車道等(会社による整備)
	自動車道等(国による整備)
	国道(県管理)
	国道(国管理)
	主要地方道
	一般県道
	県界
	市町村界
	鉄道
	道の駅
	とるば
	休憩施設(24h利用可)

※この地図は、国土院長の承認を得て、同院発行の5万分の1の地形図を複製したものである。(承認番号 平20九機、第107号)

