

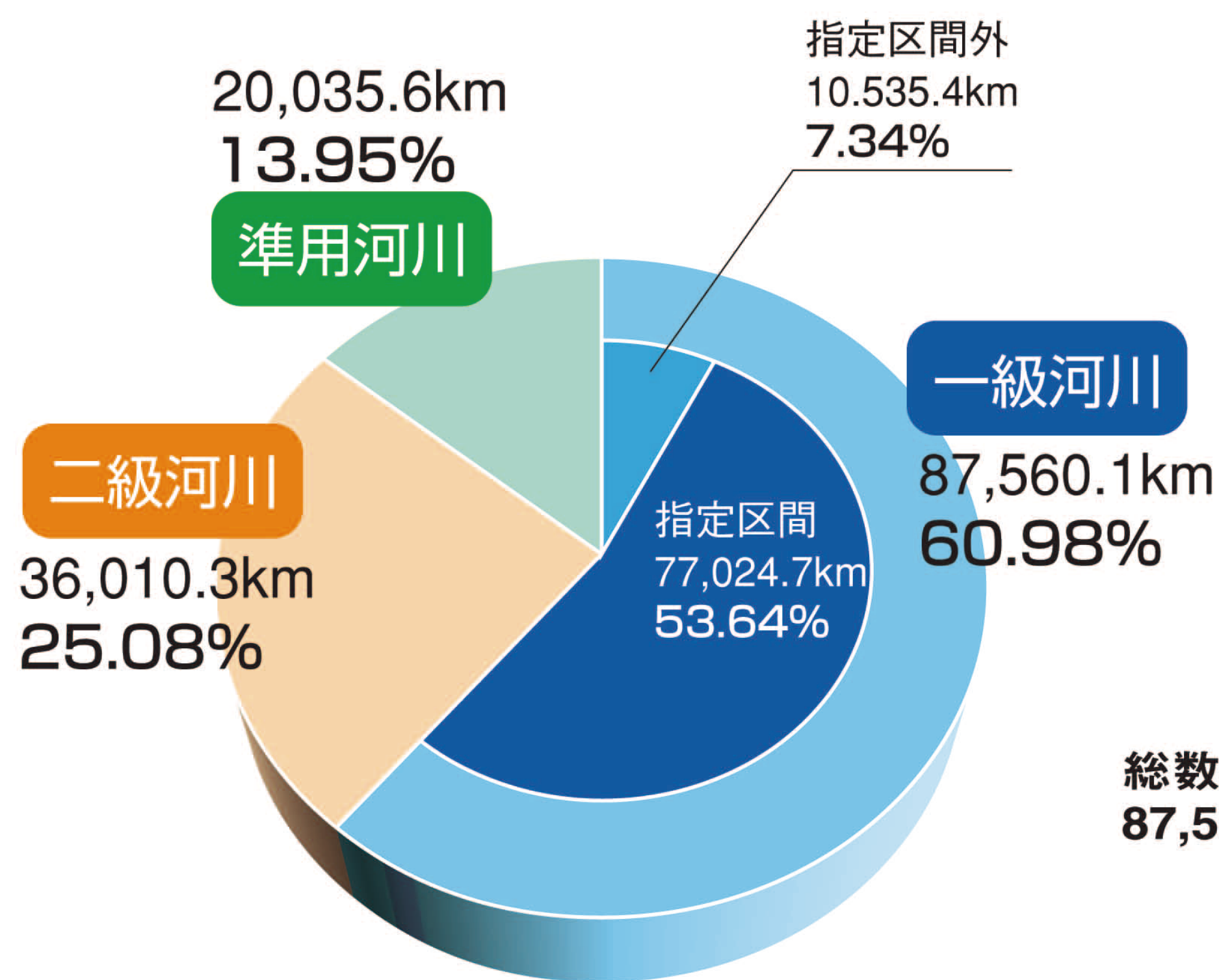
日本の河川概要

全国の河川の内訳 (平成18年4月30日現在)

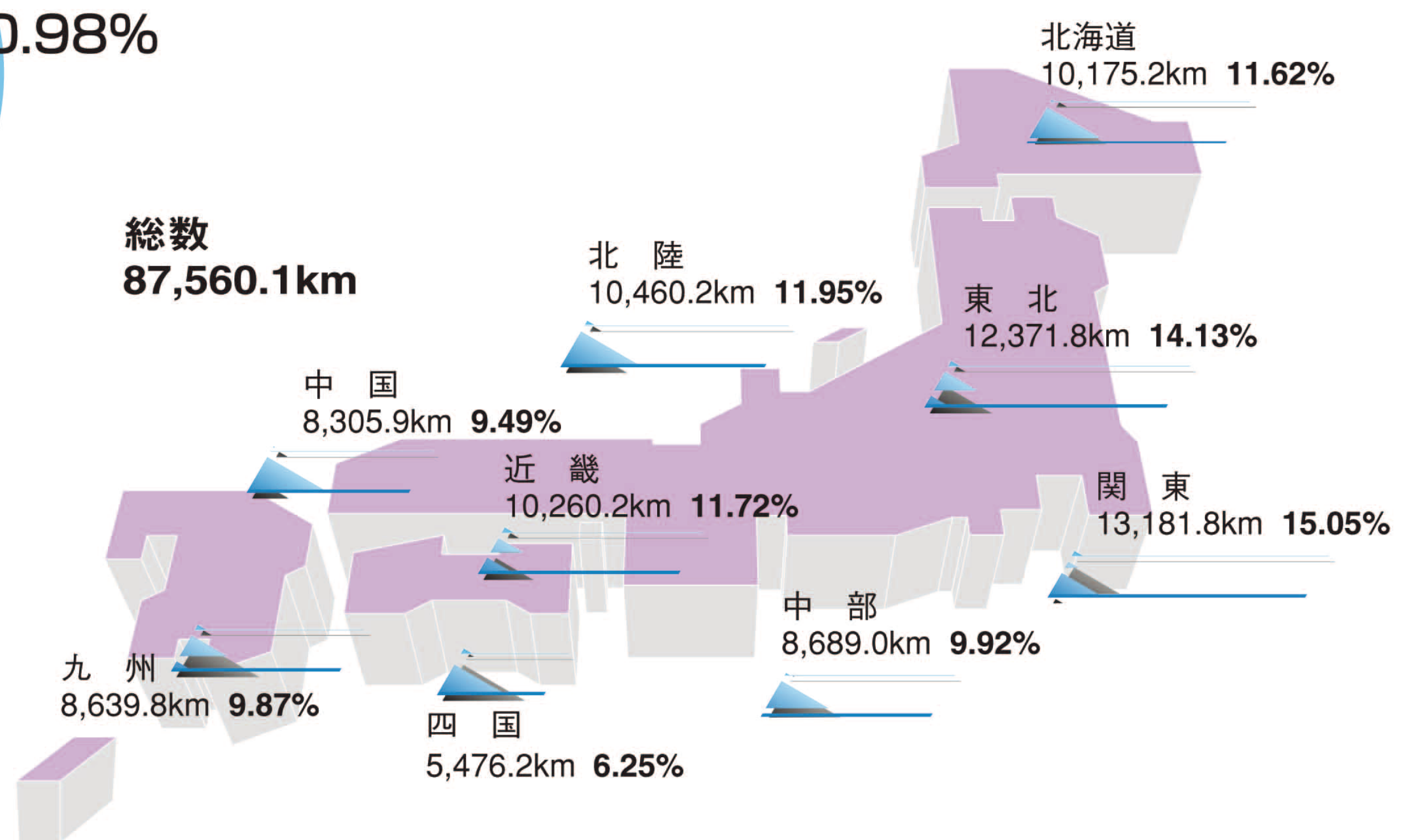
河川管理上の区別

水系	模式図	河川別	管理者
一級水系 (109水系) 国土安全上または国民経済上特に重要な水系は、国土交通大臣が直接管理します。		一級河川 (13,998河川) 準用河川 大臣管理区間 普通河川 指定区間	国土交通大臣 都道府県知事 市町村長 地方公共団体
二級水系 (2,723水系) 一級水系以外の水系は、二級水系として都道府県知事が管理します。		二級河川 (7,091河川) 準用河川 普通河川	都道府県知事 市町村長 地方公共団体
単独水系 一級水系、二級水系以外の水系です。		準用河川 普通河川	市町村長 地方公共団体

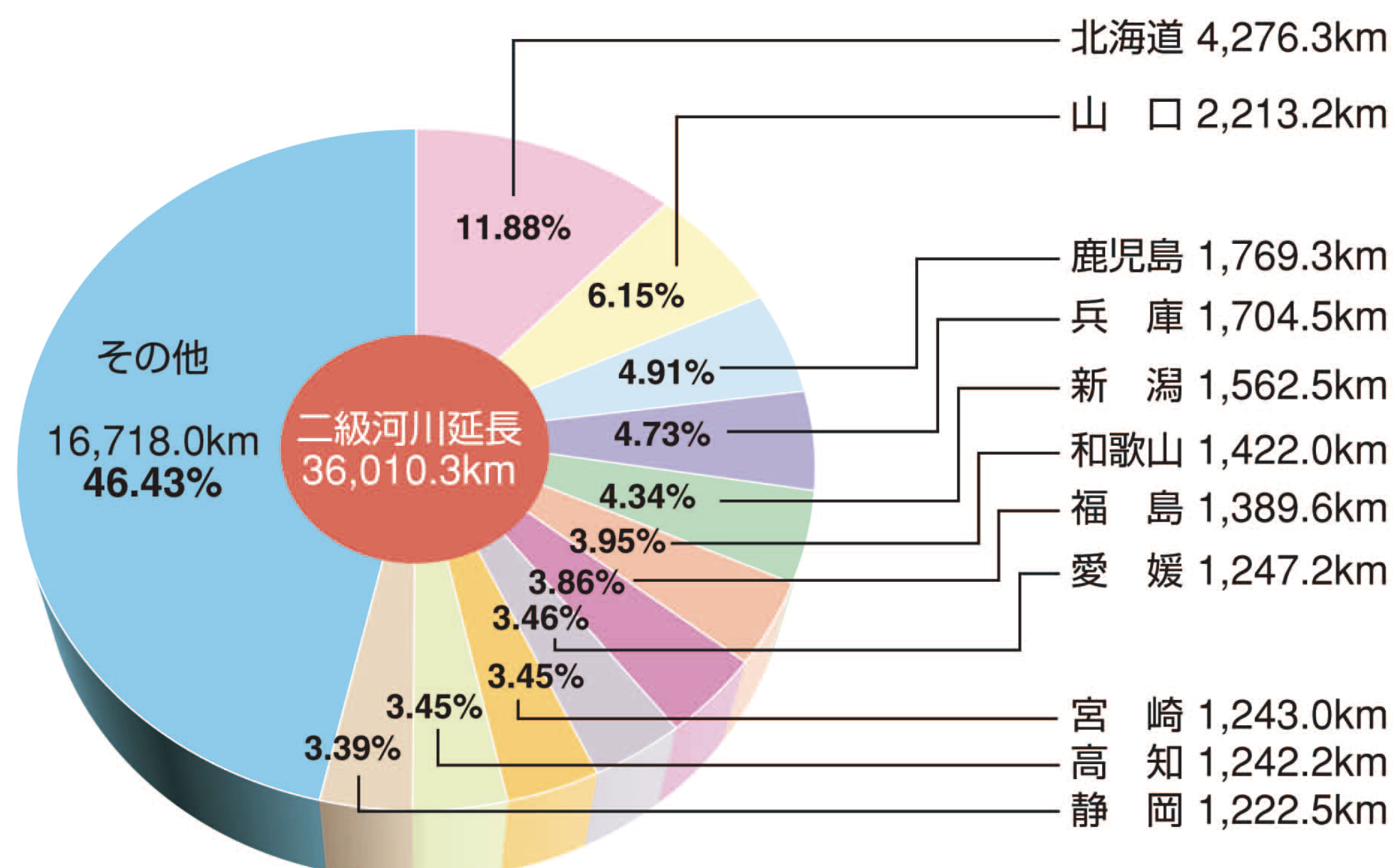
法河川指定延長



地方整備局等別一級河川延長



都道府県別二級河川延長



※グラフのパーセント数値は、少数第3位で四捨五入しているため、合計が100%にならない場合があります。