

期待される整備効果

期待される効果① 信頼性の高い道路ネットワークを構築

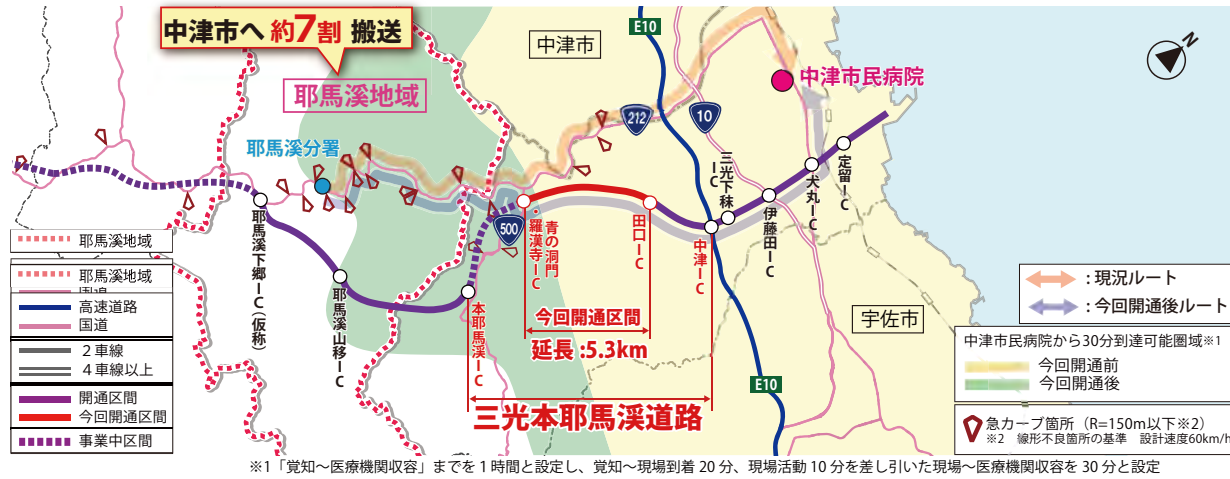


▲R5年7月豪雨による路肩崩落

- 国道212号が被災した場合など、代替道路となり、中津市～日田市間の緊急輸送や物流・経済活動を確保する信頼性の高い道路となります。
- 国道212号は中津市～日田市を結ぶ唯一の道路であり、災害に強い道路として緊急輸送道路ネットワークの信頼性が向上します。

期待される効果② 救急医療施設等への円滑な救急搬送を支援

- 「中津市民病院」等の救急医療施設への搬送時間短縮や、急カーブの回避による走行性向上により、搬送患者への負担軽減、救命率向上に寄与します。



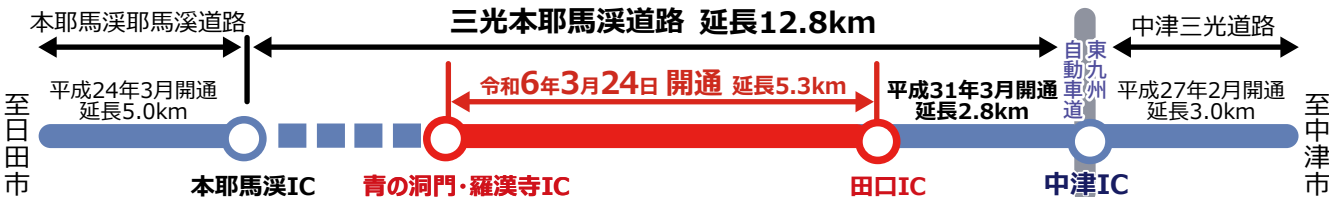
期待される効果③ 観光振興を支援する広域観光ネットワークの形成



- 中津市～日田市の所要時間が短縮し、沿線地域の観光振興に寄与します。
- 福岡方面や別府市・由布市などの沿線地域外まで周遊範囲が拡大し、広域観光ネットワークの形成が期待されます。

整備の状況

三光本耶馬溪道路(延長12.8km)のうち、中津IC～田口IC(延長2.8km)が平成31年3月に開通しました。今回、田口IC～青の洞門・羅漢寺IC(延長5.3km)が令和6年3月24日に開通します。引き続き青の洞門・羅漢寺IC～本耶馬溪IC(延長4.7km)についても早期開通に向けて工事を進めています。



▲青の洞門・羅漢寺IC付近



▲田口IC付近

令和6年3月作成

中津日田道路 三光本耶馬溪道路

田口IC～青の洞門・羅漢寺IC

令和6年
3月24日
開通



田口IC方面より青の洞門・羅漢寺IC方面を望む

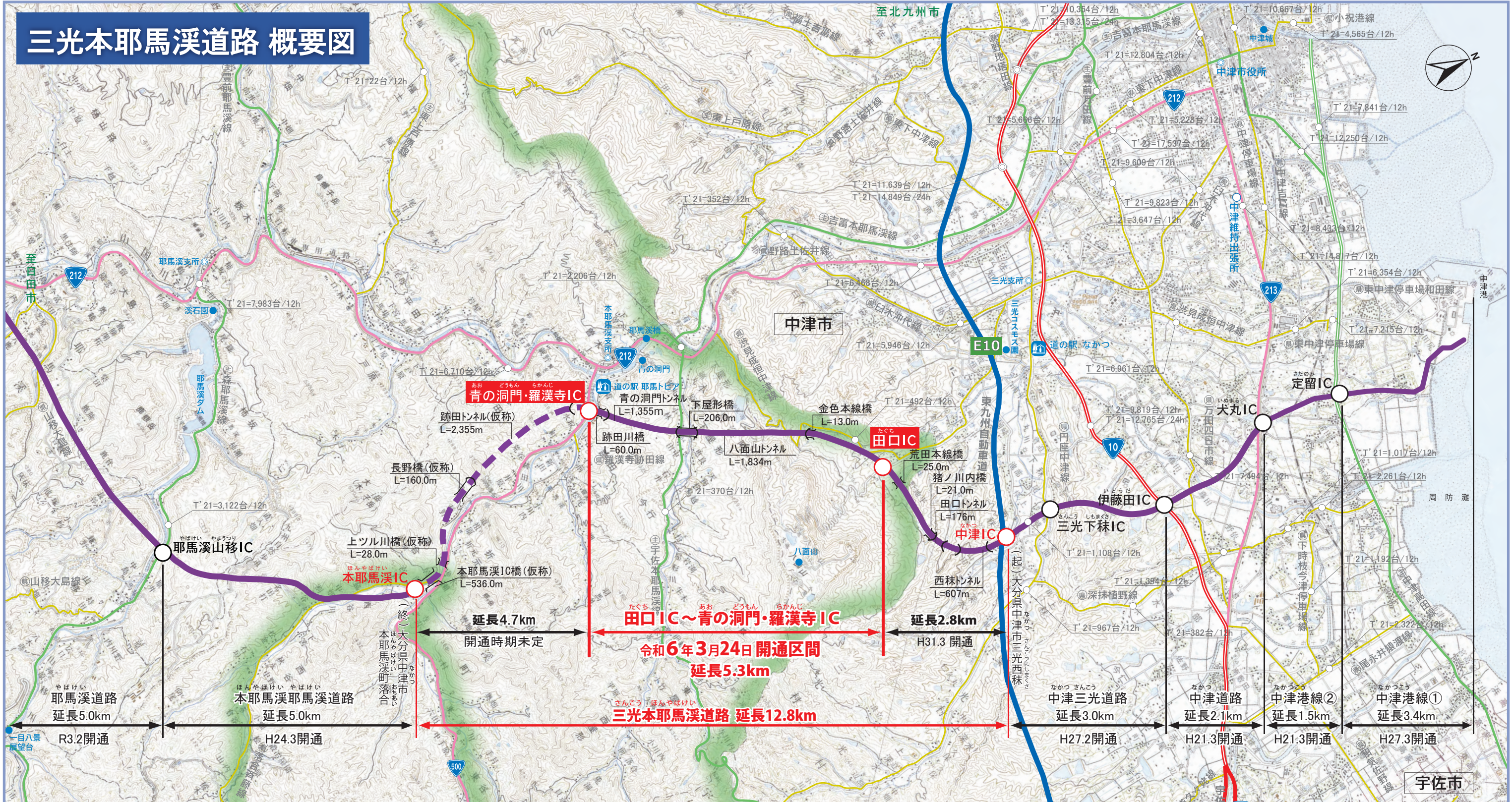


国土交通省 九州地方整備局 大分河川国道事務所

住所・電話番号 〒870-0820 大分県大分市西大道1丁目1番71号 TEL: 097-544-4167

HPアドレス <http://www.qsr.mlit.go.jp/oita/> https://twitter.com/mlit_oita

三光本耶馬溪道路 概要図



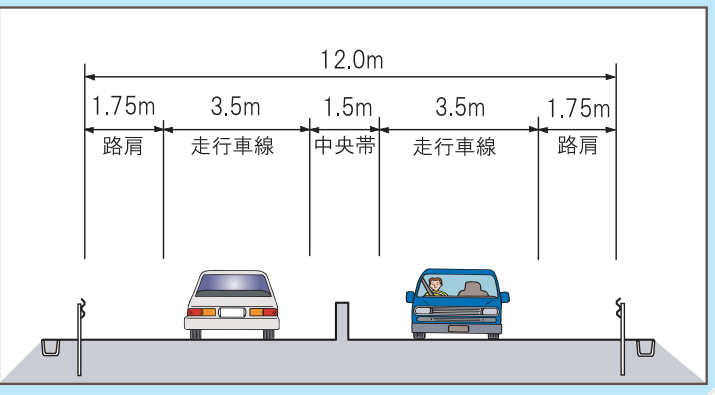
事業概要

三光本耶馬溪道路は、高規格道路「中津日田道路」の一部を構成し、大分県中津市三光から同市本耶馬溪町に至る延長12.8kmの道路です。救急医療活動及び広域観光の振興を支援するとともに、災害に強いネットワークの構築を目的とした事業になります。

計画の諸元

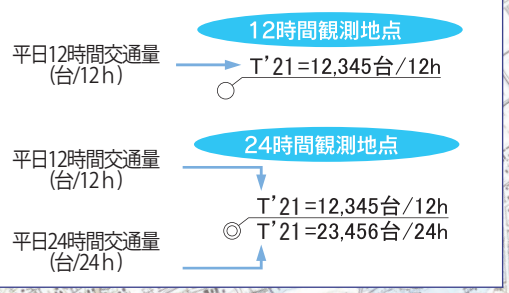
路線名	なかつひた 三光本耶馬溪道路	道路規格	第1種3級（自動車専用道路）
区間	起点 大分県中津市三光西株 終点 大分県中津市本耶馬溪町落合	道路幅員	W=12.0m
延長	12.8km	設計速度	V=80km/h
		車線数	2車線

標準断面図



凡例

中津日田道路	開通済	事業中 制限代行	一般県道
高速道路	——		主要地方道 4車以上 2車以下
一般国道 (直轄区間)	4車以上 2車		耶馬日田英彦山 国定公園
一般国道 (直轄区間外)	4車以上 2車以下		



※この地図は、国土地理院長の承認を得て同院発行の5万分の1地形図を複製したものである。(承認番号平19九複、第47号)