令和４年度
大野川水防情報図

S=1:25,000

水防

大分河川国道事務所ホームページ　http://www.qsr.mlit.go.jp/oita/
国土交通省河川局　川の防災情報　http://www.river.go.jp/
国土交通省　防災情報提供センター　http://www.mlit.go.jp/saigai/bosaijoho/
大分県ホームページ　http://www.pref.oita.jp/

大分河川国道事務所
〒870-0820 大分市西大道1丁目1-71　TEL:097-544-4167(代)　FAX:097-546-1326

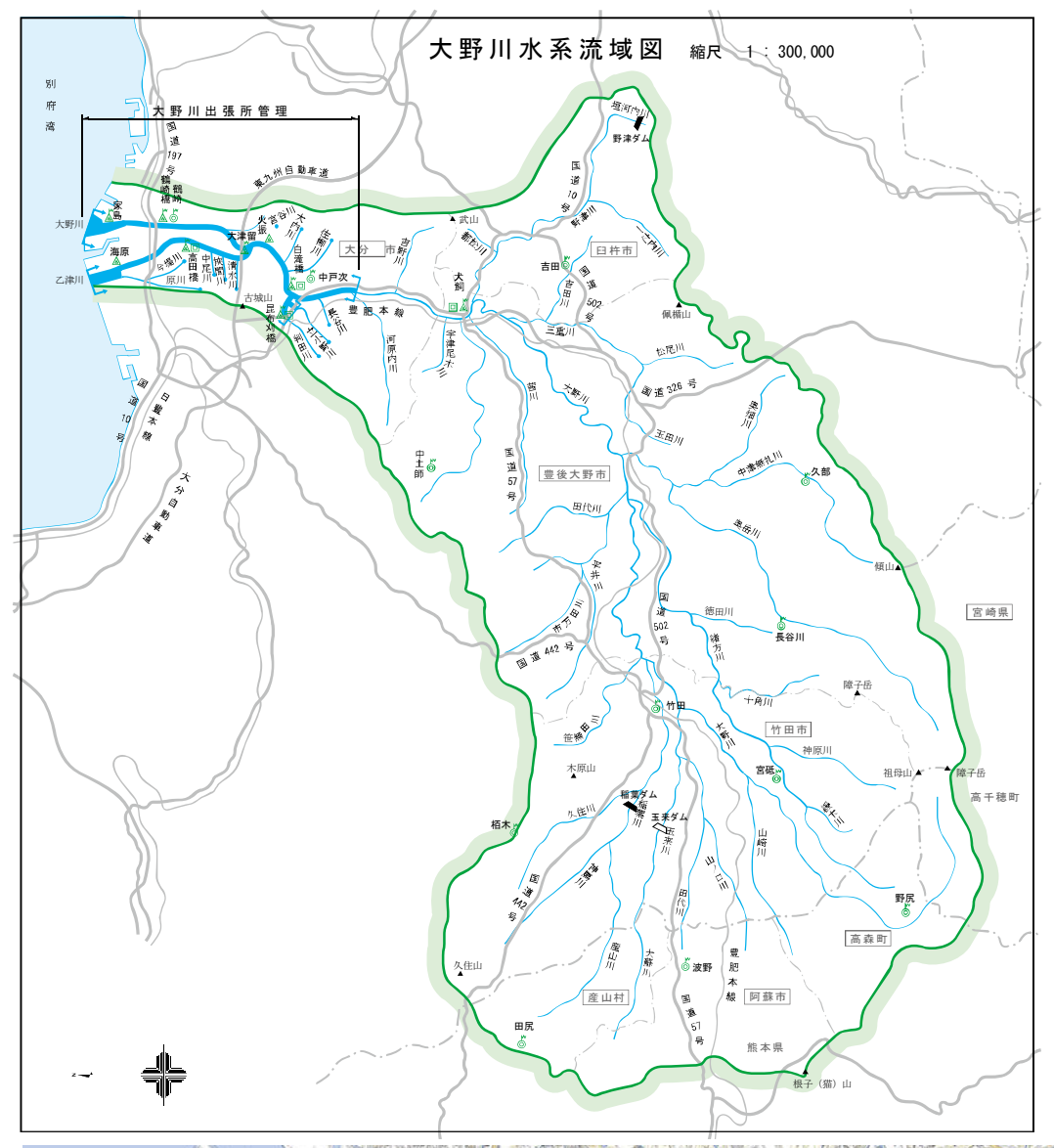

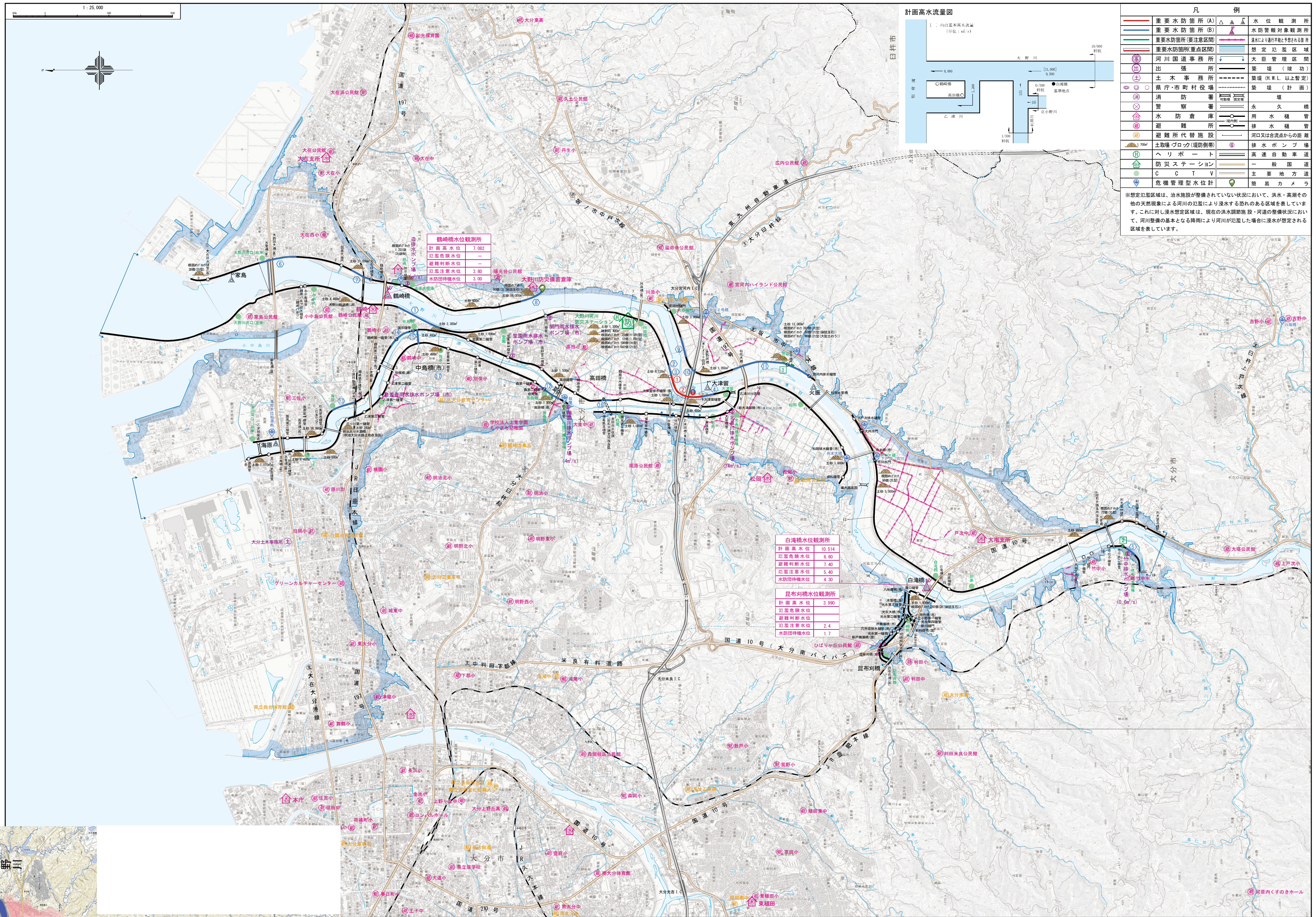

鶴崎橋水位観測所

計画高水位	7.082
氾濫危険水位	—
避難判断水位	—
氾濫注意水位	3.80
水防団待機水位	3.00

白滝橋水位観測所

計画高水位	10.514
氾濫危険水位	8.60
避難判断水位	7.40
氾濫注意水位	5.40
水防団待機水位	4.30

昆布刈橋水位観測所

計画高水位	3.990
氾濫危険水位	
避難判断水位	
氾濫注意水位	2.4
水防団待機水位	1.7

凡　　例

重要水防箇所(A)	水位観測所
重要水防箇所(B)	水防警報対象観測所
重要水防箇所(要注意区間)	湛水により通行不能と予想される箇所
重要水防箇所(重点区間)	想定氾濫区域
河川国道事務所	大臣管理区間
出張所	築堤（竣功）
土木事務所	築堤（H.W.L. 以上暫定）
県庁・市町村役場	築堤（計画）
消防署	堰
警察署	永久橋
水防倉庫	用水樋管
避難所	排水樋管
避難所代替施設	河口又は合流点からの距離
土取場・ブロック（堤防側帯）	排水ポンプ場
ヘリポート	高速自動車道
防災ステーション	一般国道
CCTV	主要地方道
危機管理型水位計	簡易カメラ

※想定氾濫区域は、治水施設が整備されていない状況において、洪水・高潮その他の天然現象による河川の氾濫により浸水する恐れのある区域を表しています。これに対し浸水想定区域は、現在の洪水調節施設・河道の整備状況において、河川整備の基本となる降雨により河川が氾濫した場合に浸水が想定される区域を表しています。

「この地図は、国土地理院長の承認を得て、同院発行の2万5千分の1地形図を複製したものである。（承認番号　平19九複、第106号）」

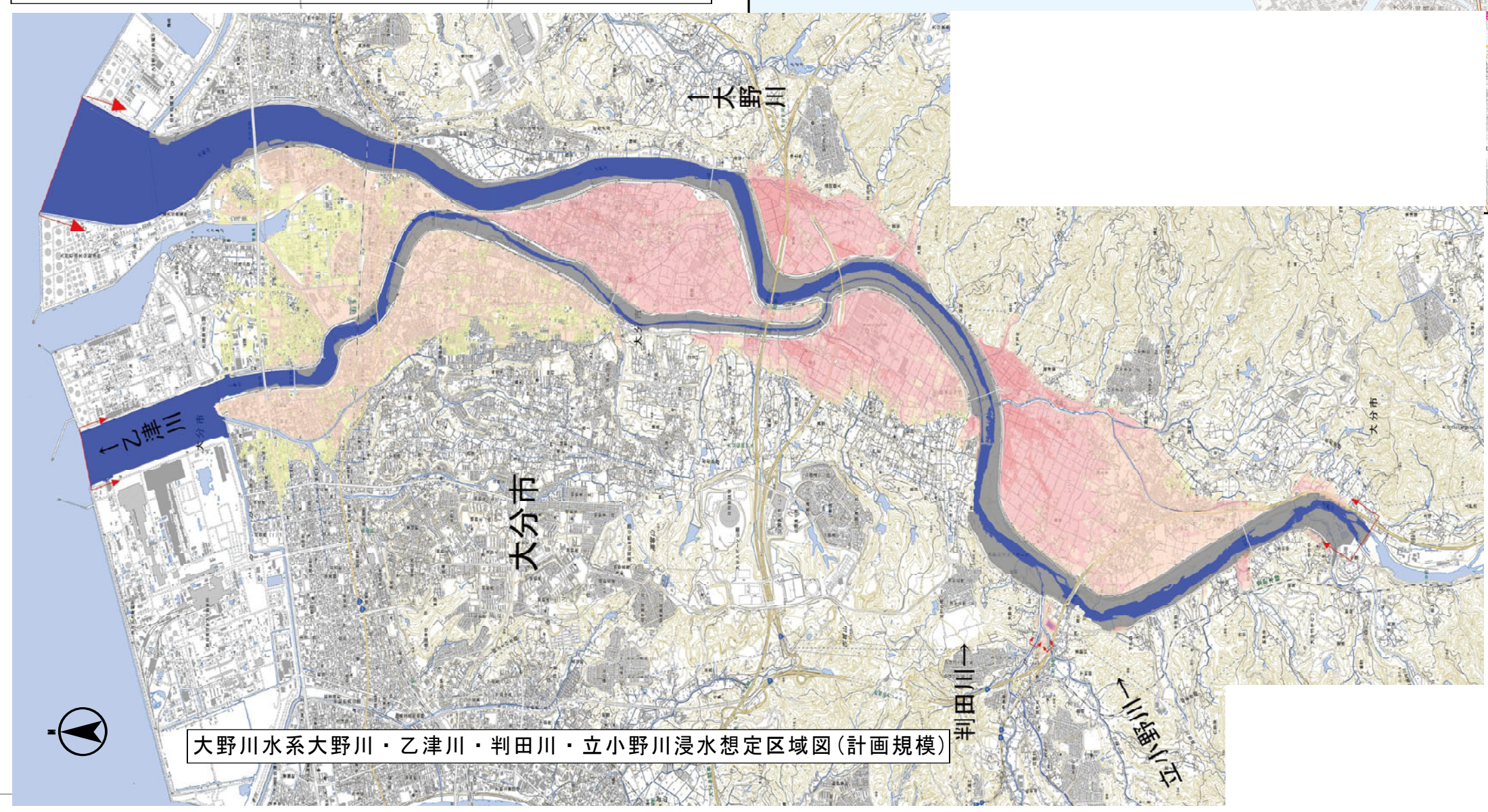

大野川水系大野川・乙津川・判田川・立小野川浸水想定区域図（計画規模）

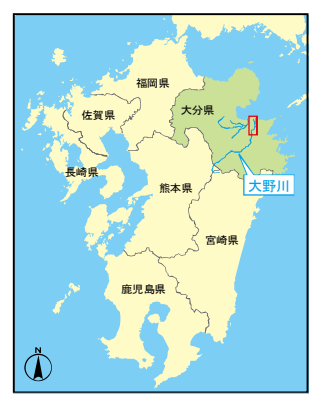

凡例
浸水した場合に想定される水深（ランク別）
- 0.5m未満の区域
- 0.5m〜3.0m未満の区域
- 3.0m〜5.0m未満の区域
- 5.0m〜10.0m未満の区域
- 10.0m〜20.0m未満の区域
- 20.0m以上の区域
- 河川等範囲
- 浸水想定区域の指定の対象となる洪水予報河川

1　説明文
（１）この図は、大野川水系大野川、乙津川、判田川、立小野川の洪水予報区間について、水防法の規定に基づき計画降雨により浸水が想定される区域、浸水した場合に想定される水深を表示した図面です。
（２）この洪水浸水想定区域図は、公表時点の大野川、乙津川、判田川、立小野川の河道及び洪水調節施設の整備状況を勘案して、大野川水系の洪水防御に関する計画の基本となる年超過確率１／１００（毎年、１年間にその規模を超える洪水が発生する確率が１／１００（１％））の降雨に伴う洪水により大野川、乙津川、判田川、立小野川が氾濫した場合の浸水の状況をシミュレーションにより予測したものです。
（３）なお、このシミュレーションの実施にあたっては、支川の決壊による氾濫、シミュレーションの前提となる降雨を越える規模の降雨による氾濫、高潮及び内水による氾濫等を考慮していませんので、この浸水が想定される区域以外の区域においても浸水が発生する場合や、想定される水深が実際の浸水深と異なる場合があります。
※注）国管理区間以外については、溢水・越水のみを考慮しています。

2　基本事項等
（１）作成主体　国土交通省九州地方整備局大分河川国道事務所
（２）公表年月日　平成２９年３月２９日
（３）告示番号　国土交通省九州地方整備局告示第７９号
（４）根拠法令　水防法（昭和24年法律第193号）第14条第2項
（５）対象となる洪水予報河川
- 大野川水系大野川（実施区間）
  左岸：大分県大分市大字竹中字小屋４９６９番の６地先から海まで
  右岸：大分県大分市大字上戸次字塩木３８６５番地先から海まで
- 大野川水系乙津川（実施区間）
  左右岸：大野川からの分派点から海まで
- 大野川水系判田川（実施区間）
  左岸：大分県大分市大字下判田字迫１７３２番の１地先から大野川への合流点まで
  右岸：大分県大分市大字下判田字小路１７１２番の１地先から大野川への合流点まで
- 大野川水系立小野川（実施区間）
  左右岸：大分県大分市大字下判田字屋敷田３９４２番の８地先の国道橋から判田川への合流点まで

（６）算出の前提となる降雨　大野川流域の２日間総雨量４８５mm
（７）関係市町村　大分市

重要水防箇所（重点区間）

番号	河川名	位置	延長(km)	備考
❶	大野川	左　8k400　〜9k000	0.608	堤体漏水B　水衝・洗掘A

重要水防箇所（Ａ）

番号	河川名	位置	延長(km)	備考
①	大野川	左　8k400　〜8k400+100	0.081	堤体漏水B　水衝・洗掘A
②	大野川	左　8k400+100〜9k000	0.527	水衝・洗掘A

重要水防箇所Ｂ

番号	河川名	位置	延長(km)	備考
1	大野川	左　3k200　〜4k000	0.802	水衝・洗掘B
2	大野川	左　8k200　〜8k200+100	0.096	水衝・洗掘B
3	大野川	左　8k200+100〜8k400	0.095	堤体漏水B　水衝・洗掘B
4	大野川	左　9k000　〜9k200	0.200	水衝・洗掘B
5	大野川	左　18k500　〜18k700	0.220	堤体漏水B
6	大野川	右　1k000　〜1k400+100	0.565	水衝・洗掘B
7	大野川	右　2k200+100〜2k600+100	0.352	水衝・洗掘B
8	大野川	右　5k400　〜5k600+100	0.302	水衝・洗掘B
9	大野川	右　7k800　〜8k200	0.395	水衝・洗掘B
10	大野川	右　8k600　〜8k800	0.051	基礎地盤漏水B
11	大野川	右　9k600　〜10k600+100	1.294	水衝・洗掘B
12	乙津川	左　5k700+100〜6k100+100	0.402	堤体漏水B
13	乙津川	右　1k600+130〜2k000+30	0.395	堤体漏水B
14	乙津川	右　3k200+50〜3k400+187	0.369	堤体漏水B
15	乙津川	右　3k600　〜3k600+67	0.067	堤体漏水B
16	乙津川	右　6k600+100〜6k800	0.093	基礎地盤漏水B
17	乙津川	左右　3k650	—	中島橋：径間長不足B

重要水防箇所（要注意区間）

番号	河川名	位置	延長(km)	備考
1	大野川	右　10k400-39〜10k400+25	0.064	新堤防で築造後3年以内の箇所（H31施工）
2	大野川	左　18k400	−	陸閘 大規模出水時に角落としの設置が必要