

令和元年度
大分川・大野川学識者懇談会
〔大分川水系河川整備計画の事業進捗報告〕

令和元年8月5日
国土交通省九州地方整備局
大分河川国道事務所

構 成

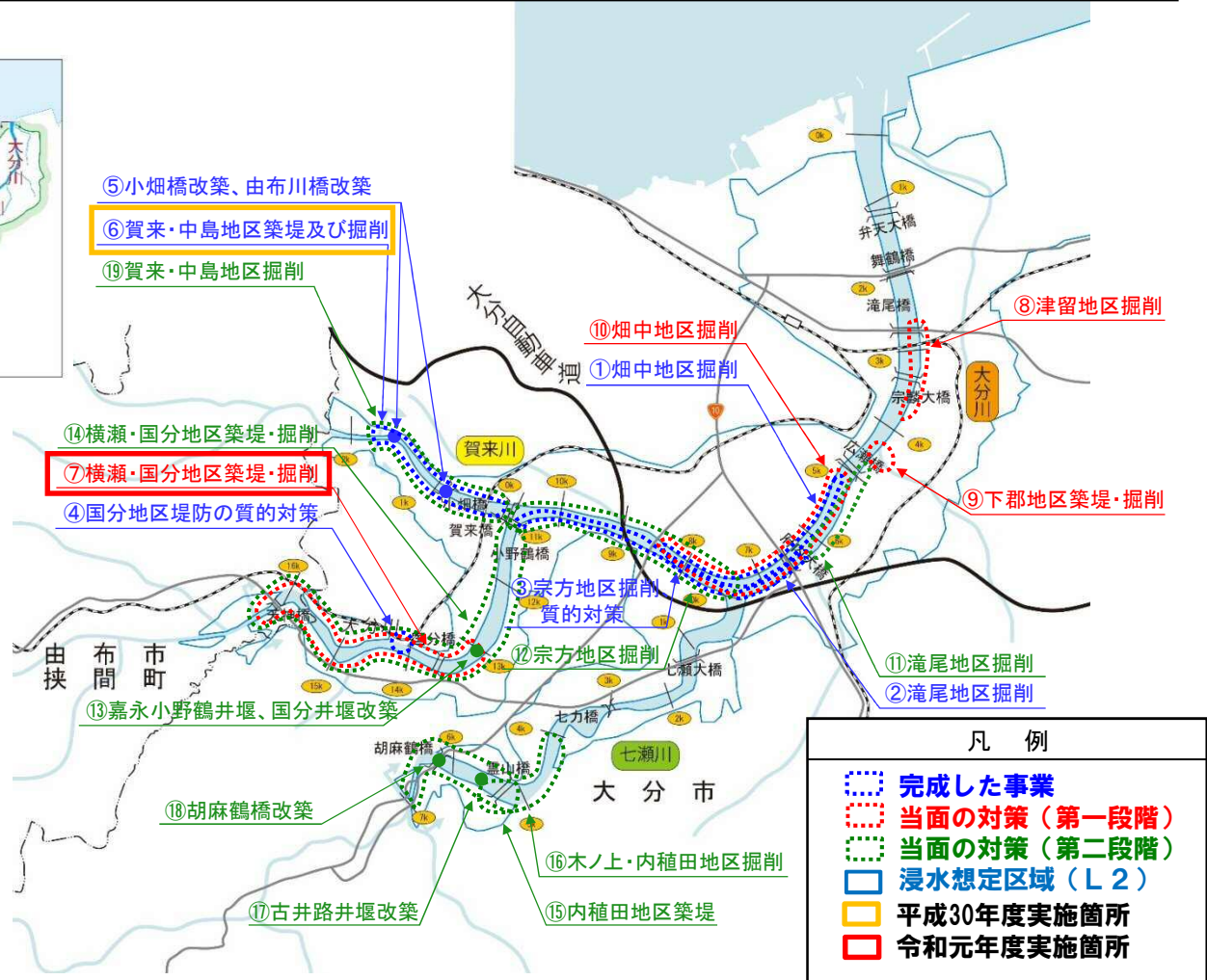
「大分川水系河川整備計画」の事業進捗状況

河川維持修繕事業の概要

「大分川水系河川整備計画」の事業進捗状況

河川整備の進捗・実施状況【河川改修事業①】

- 当面実施する河川整備(概ね5年程度)は、流下能力が低く浸水被害が発生した大分川について、築堤及び河道掘削等を実施。
- 当面実施する整備の完了後、河川整備計画において目標とする治水安全度(W=1/70)を確保することを目指して本川の下流から順次河道掘削等を実施。



実施段階	河川名	番号	箇所名
完成した事業	大分川	①	畑中地区掘削(既往最大流量対応)
		②	滝尾地区掘削(既往最大流量対応)
		③	宗方地区掘削(既往最大流量対応、質的対策)
		④	国分地区堤防の質的対策
当面の対策(第一段階)	賀来川	⑤	小畑橋改築、由布川橋改築
		⑥	賀来・中島地区築堤及び掘削(既往最大流量対応)
当面の対策(第二段階)	大分川	⑦	横瀬・国分地区築堤・掘削(既往最大流量対応)
		⑧	津留地区掘削(整備計画対応)
		⑨	下郡地区築堤・掘削(整備計画対応)
		⑩	畑中地区掘削(整備計画対応)
	大分川	⑪	滝尾地区掘削(整備計画対応)
		⑫	宗方地区掘削(整備計画対応)
		⑬	嘉永小野鶴井堰、国分井堰改築
	七瀬川	⑭	横瀬・国分地区築堤・掘削
		⑮	内植田地区築堤
		⑯	木ノ上・内植田地区掘削
		⑰	古井路井堰改築
賀来川	⑱	胡麻鶴橋改築	
	⑲	賀来・中島地区掘削	

凡例


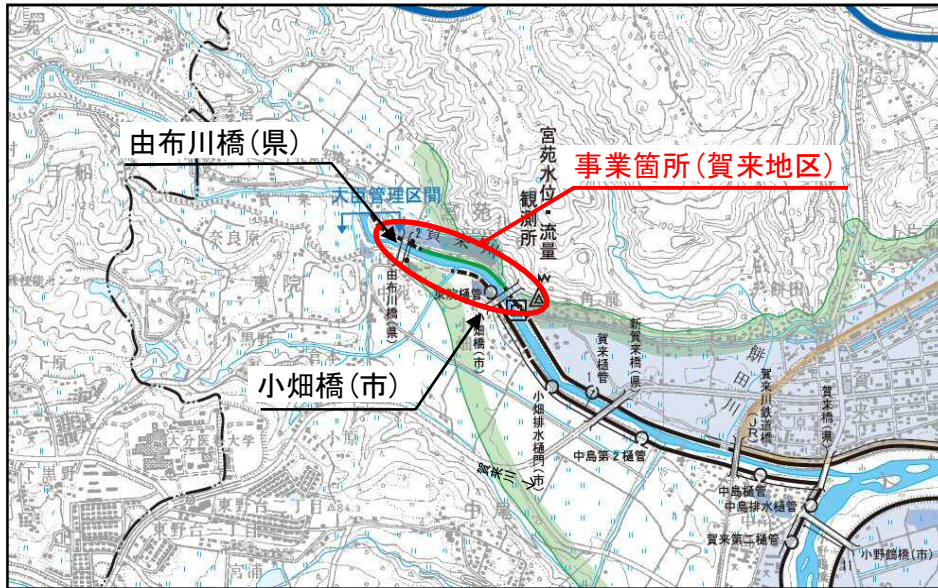
- 完成した事業
- 当面の対策(第一段階)
- 当面の対策(第二段階)
- 浸水想定区域(L2)
- 平成30年度実施箇所
- 令和元年度実施箇所

河川整備の進捗・実施状況【河川改修事業②】

⑦⑨賀来・中島地区

平成29年度、平成30年度実施箇所

■ 平成5年9月及び平成16年10月洪水で度重なる浸水被害を受けた支川賀来川（賀来・中島地区）における浸水被害を解消するため、流下能力が不足している区間の堤防整備を実施。
 （流下阻害となっている小畑橋、由布川橋の架替を含めて堤防整備を平成30年度に完了。）



平成29年度実施箇所



由布川橋 整備状況

◆平成30年度 実施箇所（築堤整備：引堤・護岸）

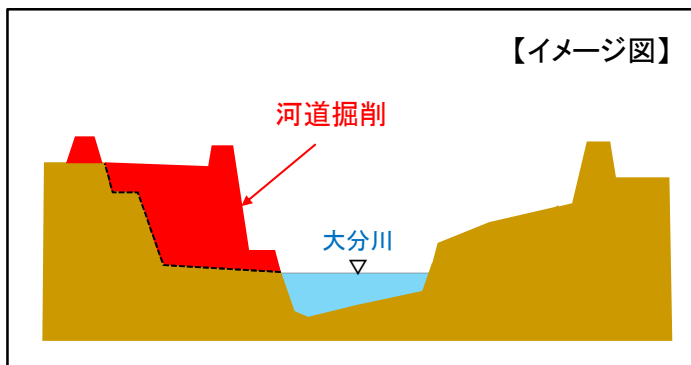
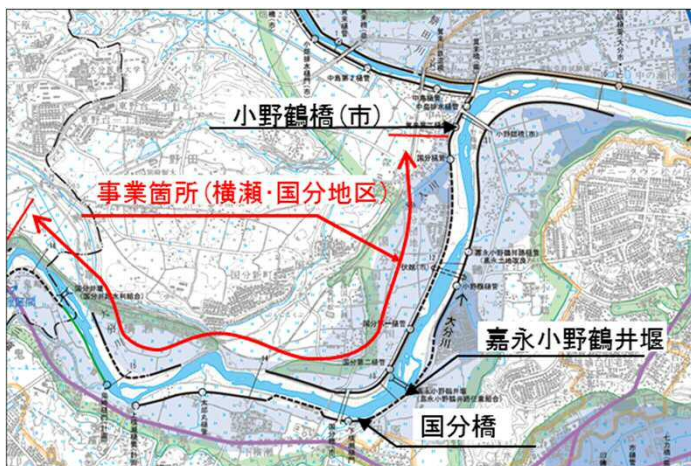


河川整備の進捗・実施状況【河川改修事業③】

⑧横瀬・国分地区

平成30年度実施箇所、令和元年度実施箇所

- 本川中・上流部の横瀬・国分地区において、近年最大洪水である平成5年9月洪水規模の洪水を安全に流すため、流下能力が不足している区間の河道掘削・堤防整備を実施している。



令和元年度 実施箇所【堤防整備、河道掘削】



国分橋上流を望む

河川維持修繕事業の概要

河川維持修繕事業の概要

■ 河川堤防や排水機場などの河川管理施設が通常時や災害時に的確に機能するよう、定期的又は必要に応じて維持・補修・更新を実施。

■ 堤防法面の除草、点検



■ 堤防法面の損傷の補修



■ 排水機場等の補修・更新等



■ 河道の堆積土砂の撤去



■ 河道内の樹木管理



【コスト削減の取り組み】



伐採した樹木や除草した刈草の一般の方への無料配布を実施。