令和6年度

番匠川水防情報図

国土交通省　佐伯河川国道事務所　番匠川水防連絡会

佐伯河川国道事務所流域治水課　〒876-0813 大分県佐伯市長島町4丁目14-14　TEL 0972-22-1880（代）

令和六年四月現在

凡		例	
①	重要水防箇所（A）	🟩	想定氾濫区域
17	重要水防箇所（A）	▨	浸水区域(平成17年9月6日台風14号)
①	重要水防箇所（B）	×××××××	湛水により通行不能となった主な道路（平成17年9月6日台風14号）
62	重要水防箇所（B）	×	過去の破堤箇所
①	重要水防箇所（要注意）	⊔	大臣管理区間
5	重要水防箇所（要注意）	━	築堤（完成）
①	重要水防箇所（重点区間）	━	築堤（暫定堤防以下）
◎	河川国道事務所	═	床固め・固定堰
(出)	出張所	═	可動堰
(土)	土木事務所	═	橋梁
◎ ○	市町村役場	→—←	潜橋
(消)	消防署	━	取水水門
⊗	警察署	━	排水水門
(水)	水防倉庫	—○—	用水樋門、樋管
⌓	水防用備蓄土（堤防側帯）	—○—	排水樋門、樋管
ⓐ	根固めブロック	—○—	用排水樋門、樋管
●	袋詰玉石	━	揚水機場
⫯	ダム等の警報所	━	排水機場
⍑	河川監視カメラ	•—•	河口又は合流点からの距離
△ △（テレメーター）	水位観測所	━	高速自動車道
○ ○（テレメーター）	雨量観測所	━	一般国道
□	流量観測所	━	主要地方道

重要水防箇所評定基準（案）

種別	重要度等 A 水防上最も重要な区間	B 水防上重要な区間	要注意区間
越水（溢水）	計画高水流量規模の洪水の水位（高潮区間の堤防にあっては計画高潮位）が現況の堤防高を越える箇所。	計画高水流量規模の洪水の水位（高潮区間の堤防にあっては計画高潮位）と現況の堤防高との差が堤防の計画余裕高に満たない箇所。	
堤体漏水	堤防の機能に支障が生じる堤体の変状の履歴（被災状況が確認できるもの）があり、類似の変状が繰り返し生じている箇所。 堤体の土質、法勾配等からみて堤防の機能に支障が生じる堤体の変状の生じるおそれがあり、かつ堤防の機能に支障が生じる堤体の変状の履歴（被災状況が確認できるもの）がある箇所。 水防団等と意見交換を行い、堤体漏水が生じる可能性が特に高いと考えられる箇所。	堤防の機能に支障が生じる堤体の変状の履歴（被災状況が確認できるもの）があり、安全が確認されていない箇所、又は堤防の機能に支障は生じていないが、進行性がある堤体の変状が集中している箇所。 堤防の機能に支障が生じる堤体の変状の履歴（被災状況が確認できるもの）はないが、堤体の土質、法勾配等からみて堤防の機能に支障が生じる堤体の変状の生じるおそれがあると考えられる箇所。 水防団等と意見交換を行い、堤体漏水が生じる可能性が高いと考えられる箇所。	
基礎地盤漏水	堤防の機能に支障が生じる基礎地盤漏水に関係する変状の履歴（被災状況が確認できるもの）があり、類似の変状が繰り返し生じている箇所。 基礎地盤の土質等からみて堤防の機能に支障が生じる変状の生じるおそれがあり、かつ堤防の機能に支障が生じる基礎地盤漏水に関係する変状の履歴（被災状況が確認できるもの）がある箇所。 水防団等と意見交換を行い、基礎地盤漏水が生じる可能性が特に高いと考えられる箇所。	堤防の機能に支障が生じる基礎地盤漏水に関係する変状の履歴（被災状況が確認できるもの）があり、安全が確認されていない箇所、又は堤防の機能に支障は生じていないが、進行性がある基礎地盤漏水に関係する変状が集中している箇所。 堤防の機能に支障が生じる基礎地盤漏水に関係する変状の履歴（被災状況が確認できるもの）はないが、基礎地盤漏水の土質等からみて堤防の機能に支障が生じる変状の生じるおそれがあると考えられる箇所。 水防団等と意見交換を行い、基礎地盤漏水が生じる可能性が高いと考えられる箇所。	
水衝・洗掘	水衝部にある堤防の前面の河床が深掘れしているが、その対策が未施工の箇所。 橋台取り付け部やその他の工作物の突出箇所で、堤防護岸の根固め等が洗われ一部破損しているが、その対策が未施工の箇所。 波浪による河岸の決壊等の危険に瀕した実績があるが、その対策が未施工の箇所。	水衝部にある堤防の前面の河床が深掘れにならない程度に洗掘されているが、その対策が未施工の箇所。	
工作物	河川管理施設等応急対策基準に基づく改善措置が必要な堰、橋梁、樋管その他の工作物の設置されている箇所。 橋梁その他の河川横断工作物の桁下高等が計画高水流量規模の洪水の水位（高潮区間の堤防にあっては計画高潮位）以下となる箇所。	橋梁その他の河川横断工作物の桁下高等と計画高水流量規模の洪水の水位（高潮区間の堤防にあっては計画高潮位）との差が堤防の計画余裕高に満たない箇所。	
工事施工			出水期間中に堤防を開削する工事箇所又は仮締切等により本堤に影響を及ぼす箇所。
新堤防・破堤跡・旧川跡			新堤防で築造後3年以内の箇所。 破堤跡又は旧川跡の箇所。
陸閘			陸閘が設置されている箇所。

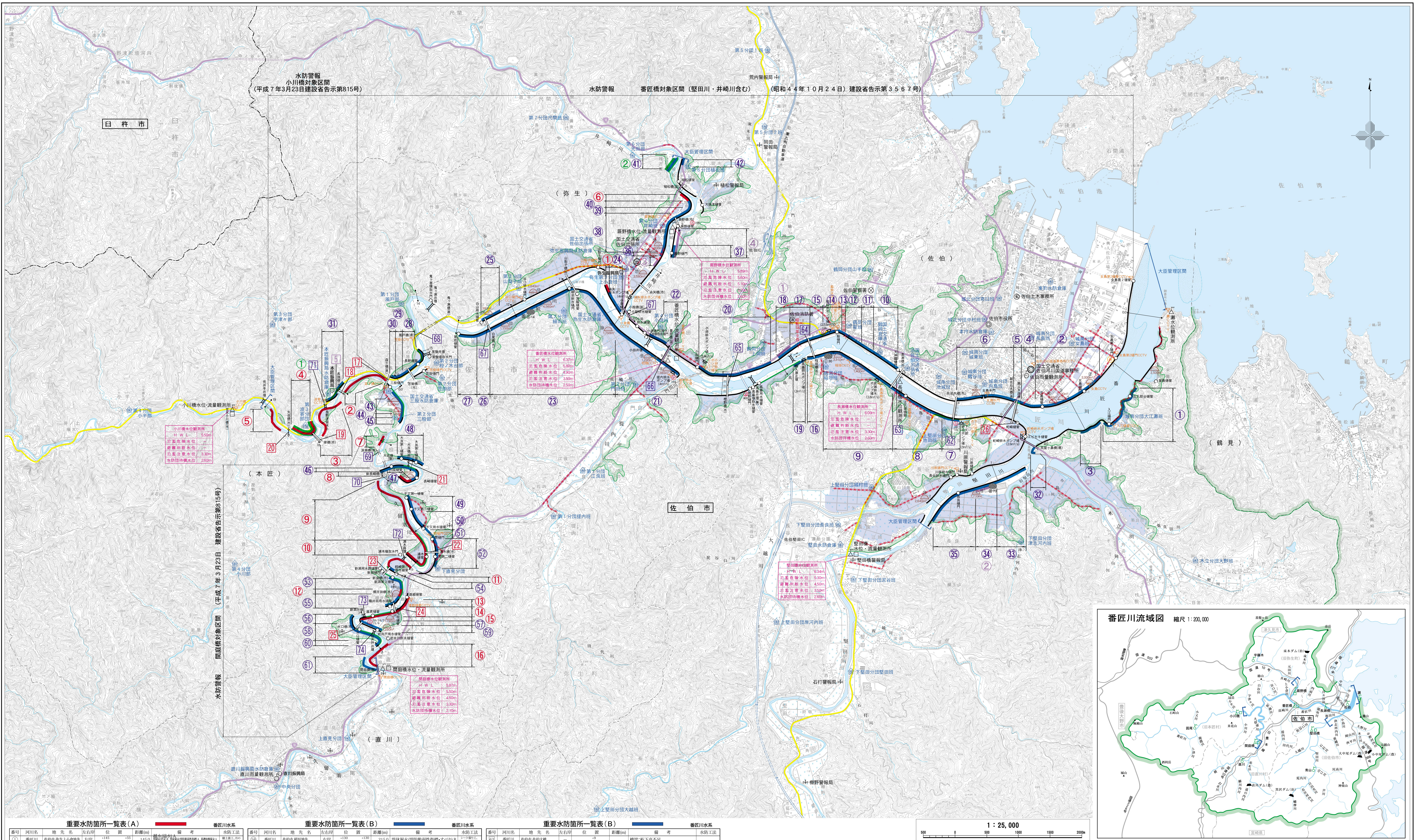

小川橋水位観測所	
H W L	5.50m
氾濫危険水位	–
避難判断水位	–
氾濫注意水位	3.30m
水防団待機水位	2.60m

番匠橋水位観測所	
H W L	6.37m
氾濫危険水位	5.80m
避難判断水位	4.90m
氾濫注意水位	3.50m
水防団待機水位	2.50m

蕨野橋水位観測所	
H W L	5.89m
氾濫危険水位	5.60m
避難判断水位	5.10m
氾濫注意水位	3.80m
水防団待機水位	2.60m

長瀬橋水位観測所	
H W L	6.09m
氾濫危険水位	–
避難判断水位	–
氾濫注意水位	3.30m
水防団待機水位	2.60m

堅田橋水位観測所	
H W L	6.34m
氾濫危険水位	5.30m
避難判断水位	4.50m
氾濫注意水位	3.50m
水防団待機水位	2.60m

間庭橋水位観測所	
H W L	5.87m
氾濫危険水位	5.50m
避難判断水位	4.50m
氾濫注意水位	3.30m
水防団待機水位	2.10m

重要水防箇所一覧表（A）

番匠川水系

番号	河川名	地先名	左右岸	位置	距離(m)	備考	水防工法
①	番匠川	佐伯市 弥生上小倉地先	左岸	+145 10/200 ～ +55 10/400	145.0	越水(溢水)A 堤越水(溢水)B、堤体漏水(堤防脆弱性指標)A、基礎地盤漏水A	積土俵工、月の輪工、釜段工
②	番匠川	佐伯市 本匠下三股地先	右岸	+234 16/000 ～ +15 17/000	757.0	越水(溢水)A	積土俵工
③	番匠川	佐伯市 本匠波寄地先	右岸	+16 17/200 ～ 17/800	500.0	越水(溢水)A	積土俵工
④	番匠川	佐伯市 本匠荒瀬地先	左岸	+90 17/600 ～ +155 18/200	627.0	越水(溢水)A	積土俵工
⑤	番匠川	佐伯市 本匠波寄地先	右岸	+85 18/600 ～ +181 18/800	301.0	越水(溢水)A	積土俵工
⑥	井崎川	佐伯市 弥生井崎地先	右岸	+100 2/600 ～ +100 2/800	138.0	基礎地盤漏水A	月の輪工 釜段工
⑦	久留須川	佐伯市 本匠深瀬地先	左岸	+190 0/800 ～ +95 1/000	95.0	越水(溢水)A	積土俵工
⑧	久留須川	佐伯市 本匠長崎地先	左岸	+100 2/400 ～ +163 2/600	252.0	越水(溢水)A、堤体漏水(堤防脆弱性指標)B、基礎地盤漏水B	積土俵工、月の輪工、釜段工
⑨	久留須川	佐伯市 直川下直見地先	左岸	+120 3/000 ～ 4/200	1,139.0	越水(溢水)A	積土俵工
⑩	久留須川	佐伯市 直川下直見地先	左岸	4/200 ～ +35 5/200	942.0	越水(溢水)A	積土俵工
⑪	久留須川	佐伯市 直川粡崎地先	右岸	+15 5/000 ～ +113 5/600	634.0	越水(溢水)A	積土俵工
⑫	久留須川	佐伯市 直川棚井田地先	左岸	+100 6/000 ～ 6/400	246.0	越水(溢水)A、堤体漏水(堤防脆弱性指標)B	積土俵工、月の輪工、釜段工
⑬	久留須川	佐伯市 直川道越地先	右岸	+150 6/200 ～ +100 6/400	180.0	越水(溢水)A、基礎地盤漏水B	積土俵工、月の輪工、釜段工
⑭	久留須川	佐伯市 直川道越地先	右岸	+100 6/400 ～ +108 7/000	628.0	越水(溢水)A、堤体漏水(堤防脆弱性指標)B、基礎地盤漏水B	積土俵工、月の輪工、釜段工
⑮	久留須川	佐伯市 直川道越地先	右岸	+108 7/000 ～ +100 7/200	100.0	越水(溢水)A、基礎地盤漏水B	積土俵工、月の輪工、釜段工
⑯	久留須川	佐伯市 直川間庭地先	右岸	+80 7/800 ～ 8/600	706.0	越水(溢水)A	積土俵工
17	番匠川	佐伯市 森下橋	―	+150 16/000		橋梁：桁下高不足（工作物A）	
18	番匠川	佐伯市 長畑橋	―	+20 17/000		橋梁：沈橋（工作物A）	
19	番匠川	佐伯市 原橋	―	+180 17/800		橋梁：桁下高不足、径間長不足、根入れ不足（工作物A）	
20	番匠川	佐伯市 一矢返橋	―	+10 18/400		橋梁：沈橋（工作物A）	
21	久留須川	佐伯市 大良橋	―	+120 1/800		橋梁：沈橋（工作物A）	
22	久留須川	佐伯市 浦木橋	―	+120 4/400		橋梁：桁下高不足（工作物A）	
23	久留須川	佐伯市 新洞橋	―	+130 5/600		橋梁：桁下高不足（工作物A）	
24	久留須川	佐伯市 棚井田橋	―	+172 6/400		橋梁：桁下高不足（工作物A）	
25	久留須川	佐伯市 水口橋	―	7/400		橋梁：桁下高不足（工作物A）	
26	番匠川	佐伯市 蛇崎樋管	右岸	+190 2/800		樋門：空洞化（工作物A）	
計					7,390.0		

重要水防箇所一覧表（B）

番匠川水系

番号	河川名	地先名	左右岸	位置	距離(m)	備考	水防工法
①	番匠川	佐伯市 灘地先	右岸	+100 1/000 ～ +140 1/600	813.0	越水(溢水)B	積土俵工
②	番匠川	佐伯市 新女島地先	左岸	1/400 ～ +100 2/600	1,193.0	基礎地盤漏水B	月の輪工 釜段工
③	番匠川	佐伯市 灘地先	右岸	+195 1/600 ～ +100 2/000	370.0	越水(溢水)B	積土俵工
④	番匠川	佐伯市 新女島地先	左岸	+100 2/600 ～ +100 2/800	191.0	堤体漏水(堤防脆弱性指標)B、基礎地盤漏水B	月の輪工 釜段工
⑤	番匠川	佐伯市 新女島地先	左岸	+100 2/800 ～ +100 3/000	183.0	越水(溢水)B、堤体漏水(堤防脆弱性指標)B、基礎地盤漏水B	積土俵工、月の輪工、釜段工
⑥	番匠川	佐伯市 新女島地先	左岸	+100 3/000 ～ 4/000	924.0	基礎地盤漏水B	月の輪工 釜段工
⑦	番匠川	佐伯市 池田地先	右岸	+50 3/800 ～ 4/200	362.0	堤体漏水(堤防脆弱性指標・すべり)B、基礎地盤漏水B	シート張り工、月の輪工、釜段工
⑧	番匠川	佐伯市 池田地先	右岸	4/200 ～ 5/000	866.0	堤体漏水(堤防脆弱性指標・すべり)B	シート張り工、月の輪工、釜段工
⑨	番匠川	佐伯市 稲垣地先	右岸	5/000 ～ +130 6/200	1,294.0	堤体漏水(堤防脆弱性指標・すべり)B、基礎地盤漏水B	シート張り工、月の輪工、釜段工
⑩	番匠川	佐伯市 鶴岡地先	左岸	+100 5/000 ～ +100 5/400	475.0	堤体漏水(堤防脆弱性指標・すべり)B	シート張り工、月の輪工、釜段工
⑪	番匠川	佐伯市 鶴岡地先	左岸	+100 5/400 ～ +100 5/600	212.0	堤体漏水(堤防脆弱性指標)B	月の輪工 釜段工
⑫	番匠川	佐伯市 鶴岡地先	左岸	+100 5/600 ～ +33 6/000	331.0	堤体漏水(堤防脆弱性指標・すべり)B	シート張り工、月の輪工、釜段工
⑬	番匠川	佐伯市 鶴岡地先	左岸	+33 6/000 ～ +100 6/000	67.0	堤体漏水(堤防脆弱性指標・すべり)B、基礎地盤漏水B	シート張り工、月の輪工、釜段工
⑭	番匠川	佐伯市 上岡地先	左岸	+100 6/000 ～ +100 6/200	381.0	堤体漏水(堤防脆弱性指標)B、基礎地盤漏水B	月の輪工 釜段工
⑮	番匠川	佐伯市 上岡地先	左岸	+100 6/200 ～ +100 6/400	229.0	基礎地盤漏水B	月の輪工 釜段工
⑯	番匠川	佐伯市 稲垣地先	右岸	+130 6/200 ～ +130 6/400	215.0	堤体漏水(堤防脆弱性指標・すべり)B	シート張り工、月の輪工、釜段工
⑰	番匠川	佐伯市 上岡地先	左岸	+100 6/400 ～ 6/800	298.0	堤体漏水(堤防脆弱性指標)B、基礎地盤漏水B	月の輪工 釜段工
⑱	番匠川	佐伯市 上岡地先	左岸	6/800 ～ +100 6/800	100.0	堤体漏水(堤防脆弱性指標)B	月の輪工 釜段工
⑲	番匠川	佐伯市 高畠地先	右岸	6/600 ～ 6/800	182.0	堤体漏水(堤防脆弱性指標・すべり)B、基礎地盤漏水B	シート張り工、月の輪工、釜段工
⑳	番匠川	佐伯市 上岡地先	左岸	+160 7/000 ～ 8/400	1,211.0	基礎地盤漏水B	月の輪工 釜段工
㉑	番匠川	佐伯市 弥生門田地先	右岸	+50 8/600 ～ +80 9/800	1,198.0	堤体漏水(堤防脆弱性指標・すべり)B	シート張り工、月の輪工、釜段工
㉒	番匠川	佐伯市 弥生小田地先	左岸	+100 9/000 ～ +100 9/400	409.0	越水(溢水)B	積土俵工
㉓	番匠川	佐伯市 弥生尾岩地先	右岸	+80 9/800 ～ +100 12/400	2,605.0	堤体漏水(堤防脆弱性指標・すべり)B、基礎地盤漏水B	シート張り工、月の輪工、釜段工
㉔	番匠川	佐伯市 弥生上小倉地先	左岸	-78 10/000 ～ +145 10/200	412.0	越水(溢水)B	積土俵工
㉕	番匠川	佐伯市 白山地先	左岸	+100 12/200 ～ +49 12/400	156.0	越水(溢水)B	積土俵工
㉖	番匠川	佐伯市 弥生尾岩地先	右岸	+100 12/400 ～ +100 12/600	210.0	越水(溢水)B、堤体漏水(堤防脆弱性指標・すべり)B、基礎地盤漏水B	積土俵工、シート張り工、月の輪工、釜段工
㉗	番匠川	佐伯市 弥生尾岩地先	右岸	+100 12/600 ～ +150 12/800	248.0	堤体漏水(堤防脆弱性指標・すべり)B、基礎地盤漏水B	シート張り工、月の輪工、釜段工
㉘	番匠川	佐伯市 本匠笠掛地先	左岸	+100 14/800 ～ +100 15/000	461.0	基礎地盤漏水B	月の輪工 釜段工
㉙	番匠川	佐伯市 本匠笠掛地先	左岸	+100 15/600 ～ +100 15/800	271.0	堤体漏水(堤防脆弱性指標)B、基礎地盤漏水B	月の輪工 釜段工
㉚	番匠川	佐伯市 本匠笠掛地先	左岸	+100 15/800 ～ +100 16/000	150.0	基礎地盤漏水B	月の輪工 釜段工
㉛	番匠川	佐伯市 本匠下波寄地先	左岸	+152 16/800 ～ +120 17/200	440.0	越水(溢水)B	積土俵工
㉜	堅田川	佐伯市 上灘地先	右岸	+110 0/000 ～ +70 0/200	95.0	越水(溢水)B	積土俵工
㉝	堅田川	佐伯市 長良地先	右岸	+100 0/400 ～ +50 1/000	524.0	基礎地盤漏水B	月の輪工 釜段工
㉞	堅田川	佐伯市 長良地先	右岸	+50 1/000 ～ +150 1/200	296.0	基礎地盤漏水B	月の輪工 釜段工
㉟	堅田川	佐伯市 長良地先	右岸	+150 1/200 ～ +50 2/400	960.0	基礎地盤漏水B	月の輪工 釜段工
㊱	井崎川	佐伯市 弥生井崎地先	右岸	1/400 ～ +100 1/400	75.0	基礎地盤漏水B	月の輪工 釜段工
㊲	井崎川	佐伯市 弥生蕨野地先	左岸	+24 1/400 ～ +100 1/600	291.0	越水(溢水)B	積土俵工
㊳	井崎川	佐伯市 弥生井崎地先	右岸	+100 1/400 ～ +100 2/000	601.0	堤体漏水(堤防脆弱性指標)B、基礎地盤漏水B	月の輪工 釜段工
㊴	井崎川	佐伯市 弥生井崎地先	右岸	+100 2/000 ～ +100 2/200	150.0	堤体漏水(堤防脆弱性指標)B	月の輪工 釜段工
㊵	井崎川	佐伯市 弥生井崎地先	右岸	+100 2/200 ～ +100 2/600	197.0	堤体漏水(堤防脆弱性指標)B、基礎地盤漏水B	月の輪工 釜段工
㊶	井崎川	佐伯市 弥生稽古屋地先	右岸	-95 3/400 ～ 3/600	265.0	越水(溢水)B	積土俵工
㊷	井崎川	佐伯市 弥生植松地先	左岸	+90 3/400 ～ 3/600	50.0	越水(溢水)B	積土俵工
㊸	久留須川	佐伯市 本匠三股地先	左岸	0/000 ～ +108 0/400	510.0	越水(溢水)B、堤体漏水(堤防脆弱性指標・すべり)B	積土俵工、シート張り工、月の輪工、釜段工
㊹	久留須川	佐伯市 本匠三股地先	左岸	+108 0/400 ～ +144 0/400	36.0	堤体漏水(堤防脆弱性指標・すべり)B	シート張り工、月の輪工、釜段工
㊺	久留須川	佐伯市 本匠三股地先	左岸	+144 0/400 ～ +43 0/600	87.0	越水(溢水)B、堤体漏水(堤防脆弱性指標・すべり)B	積土俵工、シート張り工、月の輪工、釜段工
㊻	久留須川	佐伯市 本匠長崎地先	左岸	+50 1/400 ～ +140 1/600	348.0	堤体漏水(堤防脆弱性指標)B、基礎地盤漏水B	月の輪工 釜段工
㊼	久留須川	佐伯市 本匠長崎地先	左岸	+140 1/600 ～ +100 2/400	682.0	越水(溢水)B、堤体漏水(堤防脆弱性指標)B、基礎地盤漏水B	積土俵工、月の輪工、釜段工
㊽	久留須川	佐伯市 本匠大良地先	右岸	+176 1/600 ～ +197 2/000	456.0	越水(溢水)B、堤体漏水(堤防脆弱性指標)B	積土俵工、月の輪工、釜段工
㊾	久留須川	佐伯市 直川千又地先	右岸	+120 3/400 ～ +100 3/600	213.0	越水(溢水)B	積土俵工
㊿	久留須川	佐伯市 直川千又地先	右岸	+100 3/600 ～ +165 4/000	469.0	越水(溢水)B、堤体漏水(堤防脆弱性指標)B、基礎地盤漏水B	積土俵工、月の輪工、釜段工
(51)	久留須川	佐伯市 直川千又地先	右岸	+165 4/000 ～ +105 4/200	134.0	堤体漏水(堤防脆弱性指標)B、基礎地盤漏水B	月の輪工 釜段工
(52)	久留須川	佐伯市 直川上の口地先	右岸	+105 4/200 ～ +190 4/600	510.0	越水(溢水)B、堤体漏水(堤防脆弱性指標)B、基礎地盤漏水B	積土俵工、月の輪工、釜段工
(53)	久留須川	佐伯市 直川新洞地先	左岸	+100 5/600 ～ +100 6/000	424.0	越水(溢水)B、堤体漏水(堤防脆弱性指標)B	積土俵工、月の輪工、釜段工
(54)	久留須川	佐伯市 直川粡崎地先	右岸	+113 5/600 ～ +33 5/800	128.0	越水(溢水)B	積土俵工
(55)	久留須川	佐伯市 直川棚井田地先	左岸	6/400 ～ +146 6/600	294.0	越水(溢水)B	積土俵工
(56)	久留須川	佐伯市 直川水口地先	左岸	+50 7/200 ～ +10 7/400	202.0	堤体漏水(堤防脆弱性指標)B、基礎地盤漏水B	月の輪工 釜段工
(57)	久留須川	佐伯市 直川下直見地先	右岸	+100 7/200 ～ +100 7/400	118.0	越水(溢水)B、基礎地盤漏水B	積土俵工、月の輪工、釜段工
(58)	久留須川	佐伯市 直川水口地先	左岸	+10 7/400 ～ +48 7/800	436.0	越水(溢水)B、堤体漏水(堤防脆弱性指標)B、基礎地盤漏水B	積土俵工、月の輪工、釜段工
(59)	久留須川	佐伯市 直川下直見地先	右岸	+100 7/400 ～ +160 7/600	262.0	越水(溢水)B、堤体漏水(堤防脆弱性指標)B、基礎地盤漏水B	積土俵工、月の輪工、釜段工
(60)	久留須川	佐伯市 直川水口地先	左岸	+48 7/800 ～ +65 8/000	85.0	越水(溢水)B	積土俵工
(61)	久留須川	佐伯市 直川沖ノ津留地先	左岸	+100 8/200 ～ 8/600	367.0	越水(溢水)B	積土俵工
62	番匠川	佐伯市 佐伯大橋	―	+9 4/000		橋梁：桁下高不足	
63	番匠川	佐伯市 長瀬橋	―	+35 5/000		橋梁：桁下高不足、径間長不足（工作物B）	
64	番匠川	佐伯市 稲垣橋	―	+40 6/400		橋梁：桁下高不足、根入れ不足（工作物B）	
65	番匠川	佐伯市 樫野橋	―	+60 7/800		橋梁：桁下高不足（工作物B）	
66	番匠川	佐伯市 番匠大橋	―	+192 8/800		橋梁：桁下高不足（工作物B）	
67	番匠川	佐伯市 白尾橋	―	+175 12/200		橋梁：桁下高不足（工作物B）	
68	番匠川	佐伯市 風戸橋	―	-80 14/800		橋梁：桁下高不足（工作物B）	
69	久留須川	佐伯市 深瀬橋	―	+176 1/000		橋梁：桁下高不足（工作物B）	
70	久留須川	佐伯市 新長崎橋	―	+102 2/800		橋梁：桁下高不足（工作物B）	
71	番匠川	佐伯市 長野津留床止	―	+165 17/200		床止：流下能力不足（工作物B）	積土俵工
72	久留須川	佐伯市 浦木堰	―	+25 5/200		堰：固定堰のため流下能力不足（工作物B）	積土俵工
73	久留須川	佐伯市 新洞堰	―	+115 7/000		堰：固定堰のため流下能力不足（工作物B）	積土俵工
74	久留須川	佐伯市 岩井戸堰	―	+60 7/600		堰：固定堰のため流下能力不足（工作物B）	積土俵工
計					25,722.0		

重要水防箇所一覧表（要注意）

番匠川水系

番号	河川名	地先名	左右岸	位置	距離(m)	備考	水防工法
①	番匠川	佐伯市 上岡地先	左岸	6/800 ～ +100 6/800	100.0	旧川跡	
②	堅田川	佐伯市 長良地先	右岸	+50 1/000 ～ +150 1/200	296.0	旧川跡	
③	井崎川	佐伯市 弥生井崎地先	右岸	+90 1/000 ～ +10 1/200	111.0	旧川跡	
④	井崎川	佐伯市 弥生蕨野地先	左岸	+24 1/400 ～ 2/000	561.0	新堤防（R3.3完成）	
5	番匠川	佐伯市 波寄陸閘	左岸	+23 17/000		陸閘	
計					1,068.0		

重要水防箇所一覧表（重点区間）

番匠川水系

番号	河川名	地先名	左右岸	位置	距離(m)	備考	水防工法
①	番匠川	佐伯市 本匠荒瀬地先	左岸	+90 17/600 ～ +155 18/200	627.0	暫定堤地区（越水(溢水)A）	積土俵工
②	井崎川	佐伯市 弥生稽古屋地先	右岸	-95 3/400 ～ 3/600	265.0	無堤地区（越水(溢水)B）	積土俵工
計					892.0		

重要水防構造物一覧表

番匠川水系

水系名	河川名	構造物名	距離標	左右岸	備考	管理者
番匠川	番匠川	長瀬橋	+35 5/000	―	橋梁：径間長不足(46%)(工作物B)	佐伯市長
番匠川	番匠川	稲垣橋	+40 6/400	―	橋梁：根入れ不足(工作物B)	佐伯市長
番匠川	番匠川	番匠川橋（鉄道橋）	8/400	―	橋梁：老朽化(T9)	ＪＲ九州
番匠川	番匠川	長畑橋	+20 17/000	―	橋梁：沈橋(工作物A)	佐伯市長
番匠川	番匠川	原橋	+180 17/800	―	橋梁：径間長不足(45%)根入れ不足(工作物A)	佐伯市長
番匠川	番匠川	一矢返橋	+10 18/400	―	橋梁：沈橋(工作物A)	佐伯市長
番匠川	井崎川	植松橋	+20 3/000	―	橋梁：根入れ不足	国土交通大臣
番匠川	久留須川	大良橋	+120 1/800	―	橋梁：沈橋(工作物A)	佐伯市長
番匠川	番匠川	蛇崎樋管	+190 2/800	右岸	樋門：(応対)空洞化(工作物A)	国土交通大臣
番匠川	久留須川	棚井田樋管（許可）	+30 6/600	左岸	樋門：(応対)開閉機、待機小屋、照明	直川土地改良区
番匠川	久留須川	岩井戸樋管（許可）	+75 7/600	右岸	樋門：(応対)開閉機、待機小屋、照明	直川土地改良区

「この地図は、国土地理院長の承認を得て、同院発行の2万5千分の1地形図を複製したものである。（承認番号　平25九複　第31号）」
「この地図を、第三者が複製する場合には、新たに国土地理院長の承認を得なければならない。」

番匠川水系＜番匠川・堅田川・井崎川・久留須川＞洪水浸水想定区域図（計画規模）

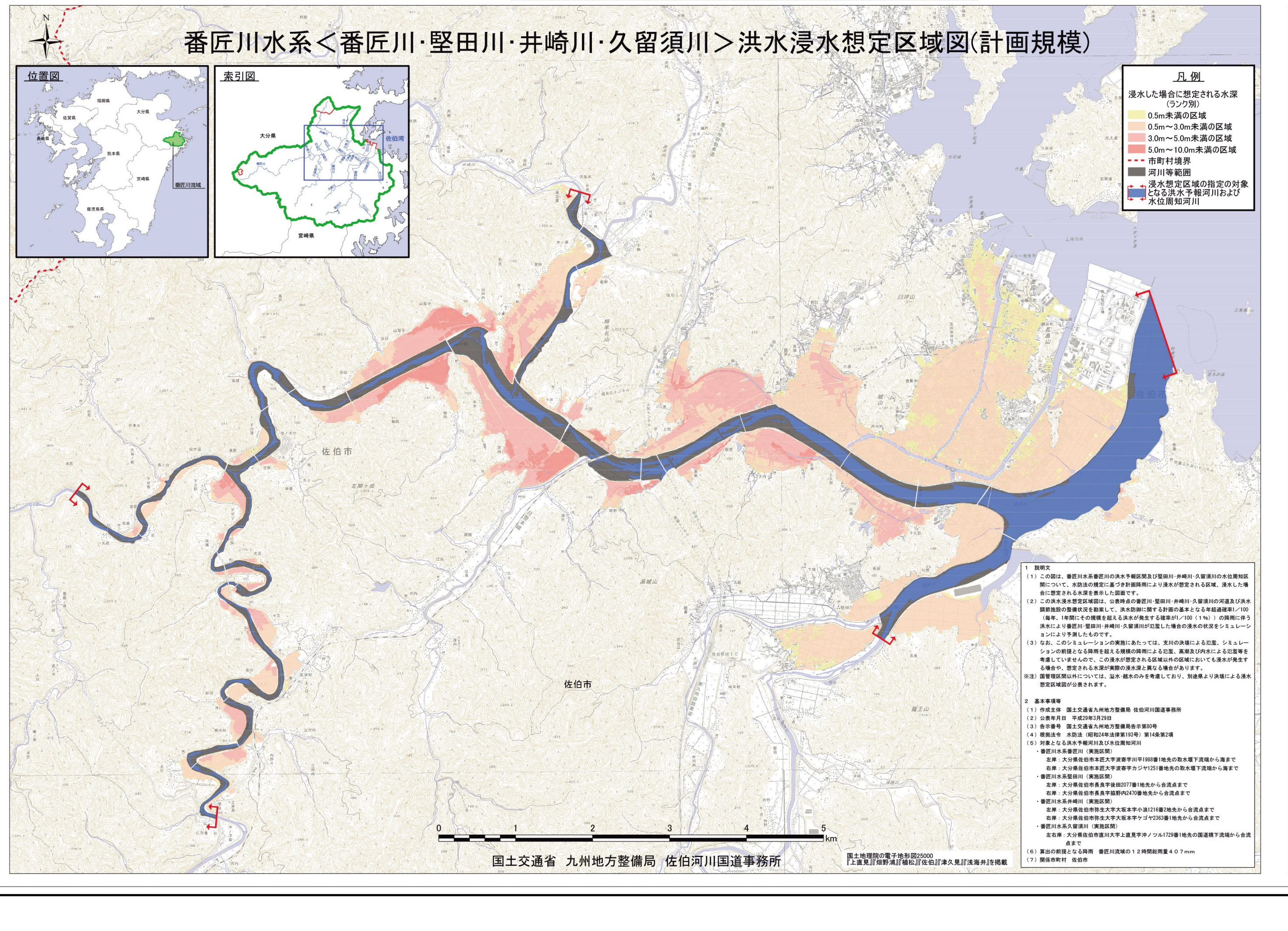

1　説明文

（1）この図は、番匠川水系番匠川の洪水予報区間及び堅田川・井崎川・久留須川の水位周知区間について、水防法の規定に基づき計画降雨により浸水が想定される区域、浸水した場合に想定される水深を表示した図面です。

（2）この洪水浸水想定区域図は、公表時点の番匠川・堅田川・井崎川・久留須川の河道及び洪水調節施設の整備状況を勘案して、洪水防御に関する計画の基本となる年超過確率1／100（毎年、1年間にその規模を超える洪水が発生する確率が1／100（1％））の降雨に伴う洪水により番匠川・堅田川・井崎川・久留須川が氾濫した場合の浸水の状況をシミュレーションにより予測したものです。

（3）なお、このシミュレーションの実施にあたっては、支川の決壊による氾濫、シミュレーションの前提となる降雨を超える規模の降雨による氾濫、高潮及び内水による氾濫等を考慮していませんので、この浸水が想定される区域以外の区域においても浸水が発生する場合や、想定される水深が実際の浸水深と異なる場合があります。

※注）国管理区間以外については、溢水・越水のみを考慮しており、別途県より決壊による浸水想定区域図が公表されます。

2　基本事項等

（1）作成主体　国土交通省九州地方整備局 佐伯河川国道事務所
（2）公表年月日　平成29年3月29日
（3）告示番号　国土交通省九州地方整備局告示第80号
（4）根拠法令　水防法（昭和24年法律第193号）第14条第2項
（5）対象となる洪水予報河川及び水位周知河川
・番匠川水系番匠川（実施区間）
左岸：大分県佐伯市本匠大字波寄字川平1988番1地先の取水堰下流端から海まで
右岸：大分県佐伯市本匠大字波寄字カジヤ1251番地先の取水堰下流端から海まで
・番匠川水系堅田川（実施区間）
左岸：大分県佐伯市長良字後田2077番1地先から合流点まで
右岸：大分県佐伯市長良字脇野内2470番地先から合流点まで
・番匠川水系井崎川（実施区間）
左岸：大分県佐伯市弥生大字大坂本字小浪1216番2地先から合流点まで
右岸：大分県佐伯市弥生大字大坂本字ケゴヤ2363番1地先から合流点まで
・番匠川水系久留須川（実施区間）
左右岸：大分県佐伯市直川大字上直見字沖ノツル1729番1地先の国道橋下流端から合流点まで
（6）算出の前提となる降雨　番匠川流域の１２時間総雨量４０７mm
（7）関係市町村　佐伯市

国土交通省　九州地方整備局　佐伯河川国道事務所

国土地理院発行の電子地形図25000
『上直見』『畑野浦』『植松』『佐伯』『津久見』『浅海井』を掲載

番匠川整備方針概要

水源地及標高	大分県佐伯市本匠三国峠　664.2m
流域面積	464km²（山地　413km²、平地 51km²）
流路延長	本川　38km、支川堅田川 27km、支川井崎川 19km、支川久留須川 22km
氾濫防御区域	大臣管理区間内　21.5km²
大臣管理区間	本川　19.0km、支川堅田川 2.5km、支川井崎川 3.5km、支川久留須川 8.7km
計画高水流量（番匠橋基準地点）	基本高水流量 3,600m³/s、計画高水流量 3,600m³/s
既往著名出水	昭和18年9月19日（台風26号）番匠橋地点、3,000m³/s 昭和39年9月25日（台風20号）番匠橋地点、2,560m³/s 平成5年9月3日（台風13号）番匠橋地点、2,685m³/s 平成9年9月16日（台風19号）番匠橋地点、2,740m³/s 平成10年10月18日（台風10号）番匠橋地点、2,496m³/s 平成11年9月15日（台風16号）番匠橋地点、2,376m³/s 平成16年10月20日（台風23号）番匠橋地点、2,923m³/s 平成17年9月6日（台風14号）番匠橋地点、3,013m³/s 平成19年8月2日（台風5号）番匠橋地点、2,289m³/s 平成23年9月20日（台風15号）番匠橋地点、2,394m³/s 平成29年9月17日（台風18号）番匠橋地点、3,523m³/s

計画高水流量図

（単位：m³/s）

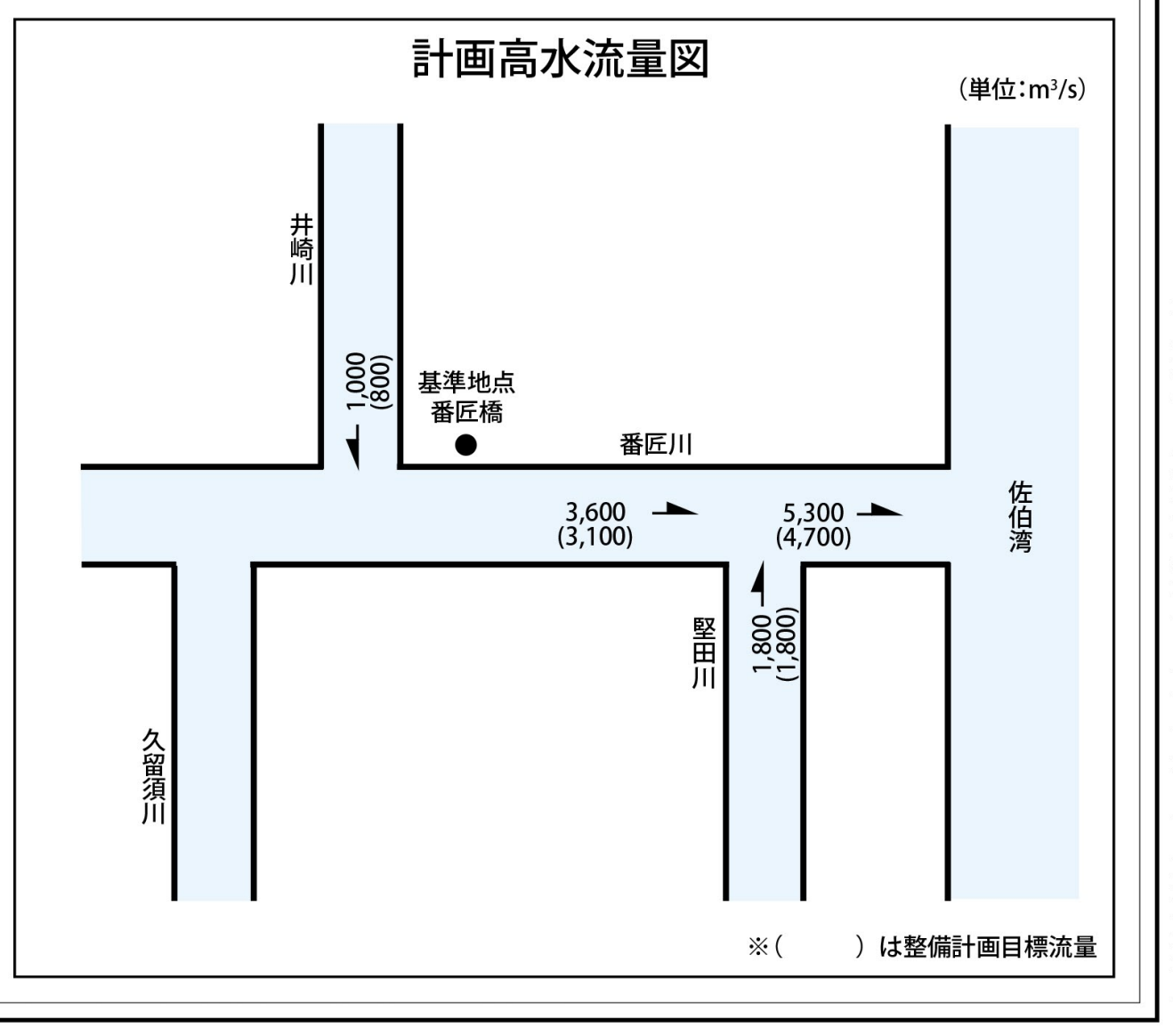

※（　）は整備計画目標流量

国土交通省九州地方整備局佐伯河川国道事務所