令和8年度

番匠川水防情報図

国土交通省　佐伯河川国道事務所　番匠川水防連絡会

佐伯河川国道事務所流域治水課　〒876-0813 大分県佐伯市長島町4丁目14-14 TEL 0972-22-1880（代）

凡　例

①	重要水防箇所（A）		想定氾濫区域
17	重要水防箇所（A）		浸水区域(平成17年9月6日台風14号)
①	重要水防箇所（B）		浪水により通行不能となった主な道路（平成17年9月6日台風14号）
62	重要水防箇所（B）	×	過去の破堤箇所
①	重要水防箇所（要注意）		大臣管理区間
5	重要水防箇所（要注意）		築堤（完成）
①	重要水防箇所（重点区間）		築堤（暫定堤防以下）
	河川国道事務所		床固め・固定堰
	出張所		可動堰
	土木事務所		橋梁
	市町村役場	道路名	潜橋
	消防署	道路名	取水水門
	警察署	道路名	排水水門
	水防倉庫	道路名	用水樋門、樋管
	水防用備蓄土（堤防側帯）	道路名	排水樋門、樋管
	根固めブロック		用排水樋門、樋管
	袋詰玉石		揚水機場
	大型土のう	道路名	排水機場
	ダム等の警報所		河口又は合流点からの距離
	河川監視カメラ		高速自動車道
	水位観測所		一般国道
	雨量観測所		主要地方道
	流量観測所		

重要水防箇所評定基準（案）

種別	重要度等 A 水防上最も重要な区間	重要度等 B 水防上重要な区間	要注意区間
越水（溢水）	計画高水流量規模の洪水の水位（高潮区間の堤防にあっては計画高潮位）が現況の堤防高を越える箇所。	計画高水流量規模の洪水の水位（高潮区間の堤防にあっては計画高潮位）が現況の堤防高の2分の1以上となる箇所。	
堤体漏水	堤防の機能に支障が生じる堤体の変状の履歴（被災状況が確認できるものに限る。）があり、類似の変状が繰り返し生じている箇所。 堤体の土質、法尻配等からみて堤防の機能に支障が生じる堤体の変状の生じるおそれがあり、かつ堤防の機能に支障が生じる堤体の変状の履歴（被災状況が確認できるものに限る。）がある箇所。 水防活等と意見交換を行い、堤体漏水が生じる可能性が特に高いと考えられる箇所。	堤防の機能に支障が生じる堤体の変状の履歴（被災状況が確認できるものに限る。）があり、安全が確認されていない箇所、又は堤防の機能に支障は生じていないが、過行がある堤防の変状が集中している箇所。 堤防の機能に支障が生じる堤体の変状の履歴（被災状況が確認できるものに限る。）があり、現体の土質、法尻配等からみて堤防の機能に支障が生じる堤体の変状の生じるおそれがあると考えられる箇所。 水防活等と意見交換を行い、堤体漏水が生じる可能性が高いと考えられる箇所。	
基礎地盤漏水	堤防の機能に支障が生じる基礎地盤漏水に関係する変状の履歴（被災状況が確認できるものに限る。）があり、類似の変状が繰り返し生じている箇所。 基礎地盤の土質等からみて堤防の機能に支障が生じる変状の生じるおそれがあり、かつ堤防の機能に支障が生じる基礎地盤漏水に関係する変状の履歴（被災状況が確認できるものに限る。）がある箇所。 水防活等と意見交換を行い、基礎地盤漏水が生じる可能性が特に高いと考えられる箇所。	堤防の機能に支障が生じる基礎地盤漏水に関係する変状の履歴（被災状況が確認できるものに限る。）があり、安全が確認されていない箇所、又は堤防の機能に支障は生じていないが、過行性がある基礎盤漏水に関係する変状が集中している箇所。 堤防の機能に支障が生じる基礎地盤漏水に関係する変状の履歴（被災状況が確認できるものに限る。）があり、現在の基礎地盤の土質等からみて堤防の機能に支障が生じる変状の生じるおそれがあると考えられる箇所。 水防活等と意見交換を行い、基礎地盤漏水が生じる可能性が高いと考えられる箇所。	
水衝・洗掘	水衝部にある堤防の前面の河床が深掘れしているが、その対策が未施工の箇所。 樹行成分付近等その他の工作物の突出箇所で、堤防護岸の根固め等が流れ一部破損しているが、その対策が未施工の箇所。 高温による河岸の法面等の亀裂に無した実績があるが、その対策が未施工の箇所。	水衝部にある堤防の前面の河床が深掘れしているが、その対策が既に施工されている箇所。 樹行成分付近等その他の工作物の突出箇所で、堤防護岸の根固め等が流れ一部破損しているが、その対策が未施工の箇所。	
工作物	河川管理施設等構造令対策基準に基づく改者指調査の必要な堰、橋梁、樋管その他の工作物の設置されている箇所。 橋梁その他の河川横断工作物の桁下高等が計画高水流量規模の洪水の水位（高潮区間の堤防にあっては計画高潮位）以下となる箇所。	橋梁その他の河川横断工作物の桁下高等が計画高水流量規模の洪水の水位（高潮区間の堤防にあっては計画高潮位）の2分の1以上となる箇所。	
工事施工			出水期間中に堤防を開削する工事箇所又は仮締切等による本川と影響を及ぼす箇所。
新規堤・破堤跡・旧川跡			新規堤や築造後3年以内の箇所。 破堤跡又は旧川跡の箇所。
除間			除間が設置されている箇所。

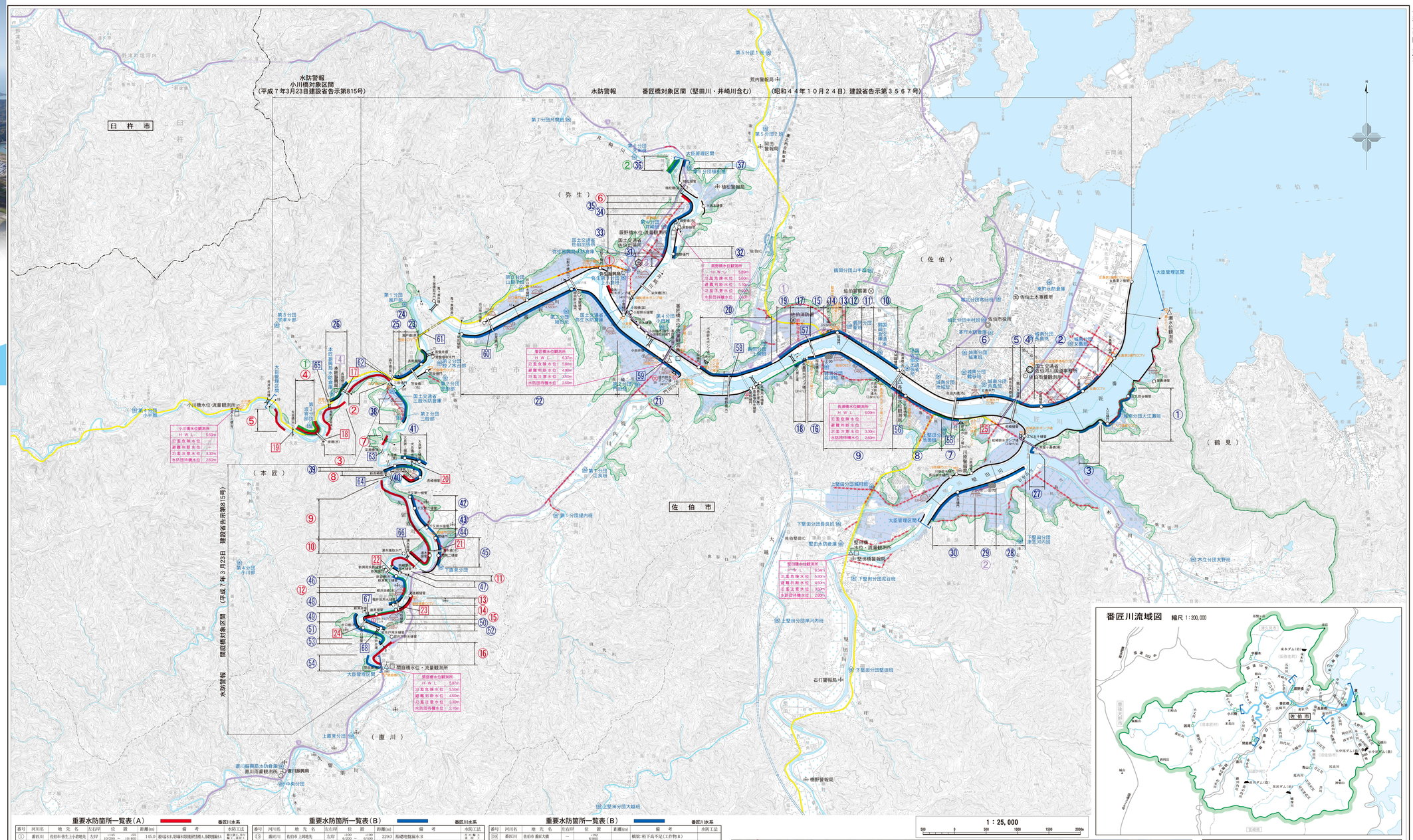

重要水防箇所一覧表（A）

番匠川水系

番号	河川名	地先名	左右岸	位置	距離(m)	備考	水防工法
①	番匠川	色形市 赤生上赤地先	左岸	+150 / 10,250 — 10,400	145.0	最低堤高、現場条件関係的問題あり、基礎地盤漏水あり	粗朽腐工、月の輪工、蛇籠工
②	番匠川	色形市 本匠下二階地先	左岸	-224 — +15 / 16,900 — 17,000	757.0	越水(溢水)あり	矢板工
③	番匠川	色形市 本匠宮原地先	左岸	+16 / 17,200 — 17,800	500.0	越水(溢水)あり	矢板工
④	番匠川	色形市 本匠宮瀬地先	左岸	+100 / 17,900 — 18,550	627.0	越水(溢水)あり	矢板工
⑤	番匠川	色形市 本匠宮瀬地先	右岸	+100 / 18,900 — 19,200	301.0	越水(溢水)あり	矢板工
⑥	川崎川	色形市 赤生川崎地先	右岸	+100 / 0,000 — +100	138.0	基礎地盤漏水A	月の輪工、蛇籠工
⑦	久留須川	色形市 本匠梁瀬地先	左岸	+100 / 0,900 — +100	95.0	越水(溢水)あり	矢板工
⑧	久留須川	色形市 本匠鍋瀬地先	左岸	+100 / 2,400 — +153 / 2,600	252.0	最低堤高、現場条件関係的問題あり、基礎地盤漏水あり	粗朽腐工、月の輪工、蛇籠工
⑨	久留須川	色形市 直川下高見地先	左岸	+100 / 3,000 — 4,200	1,130.0	越水(溢水)あり	矢板工
⑩	久留須川	色形市 直川下高見地先	右岸	+50 / 4,200 — 5,200	942.0	越水(溢水)あり	矢板工
⑪	久留須川	色形市 直川鶴崎地先	右岸	+113 / 5,500 — 6,600	634.0	越水(溢水)あり	矢板工
⑫	久留須川	色形市 直川鶴川地先	左岸	+100 / 6,000 — 6,800	246.0	越水(溢水)あり、現場条件関係的問題あり、基礎地盤漏水B	粗朽腐工、月の輪工、蛇籠工
⑬	久留須川	色形市 直川高瀬地先	左岸	+100 / 6,200 — 6,400	180.0	越水(溢水)あり、基礎地盤漏水B	粗朽腐工、月の輪工、蛇籠工
⑭	久留須川	色形市 直川高瀬地先	右岸	+100 / 6,400 — 7,000	628.0	最低堤高、現場条件関係的問題あり、基礎地盤漏水B	粗朽腐工、月の輪工、蛇籠工
⑮	久留須川	色形市 直川高瀬地先	右岸	+108 / 7,000 — 7,100	100.0	越水(溢水)あり、基礎地盤漏水B	粗朽腐工、月の輪工、蛇籠工
⑯	久留須川	色形市 直川鶴地先	右岸	+80 / 7,800 — 8,600	706.0	越水(溢水)あり	矢板工
17	番匠川	色形市 長嶺	—	-250 / 17,000		橋梁:流下能力不足、現況不足、最上の不足(工作物A)	
18	番匠川	色形市 長嶺	—	+50 / 17,900		橋梁:流下能力不足、現況不足(工作物A)	
19	番匠川	色形市 一矢諏訪	—	+50 / 18,950		橋梁:流下能力不足(工作物A)	
20	久留須川	色形市 大良橋	—	+120 / 1,900		橋梁:桁下高不足(工作物A)	
21	久留須川	色形市 浦木橋	—	+120 / 2,900		橋梁:桁下高不足(工作物A)	
22	久留須川	色形市 新岡橋	—	+130 / 3,900		橋梁:桁下高不足(工作物A)	
23	久留須川	色形市 鶴川川橋	—	+172 / 6,400		橋梁:桁下高不足(工作物A)	
24	久留須川	色形市 本江橋	—	2,600		橋梁:桁下高不足(工作物A)	
25	番匠川	色形市 蛇崎橋管	右岸	+190 / 2,900		樋門:空洞化(工作物A)	
計					7,390.0		

重要水防箇所一覧表（B）

番匠川水系

番号	河川名	地先名	左右岸	位置	距離(m)	備考	水防工法
①	番匠川	色形市 鷺地先	右岸	+100 / 1,900 — +160 / 2,000	813.0	越水(溢水)B	矢板工
②	番匠川	色形市 鷺地先	右岸	+100 / 2,600 — 2,900	1,193.0	基礎地盤漏水B	月の輪工、蛇籠工
③	番匠川	色形市 鷺地先	右岸	+100 / 1,900 — 2,000	370.0	越水(溢水)B	矢板工
④	番匠川	色形市 新女鳥地先	左岸	+100 / 2,900 — 3,000	191.0	現体漏水関係的問題あり、基礎地盤漏水B	月の輪工、蛇籠工
⑤	番匠川	色形市 新女鳥地先	左岸	+100 / 2,900 — 3,000	183.0	最低堤高、現場条件関係的問題あり、基礎地盤漏水B	粗朽腐工、月の輪工、蛇籠工
⑥	番匠川	色形市 新女鳥地先	左岸	+100 / 3,900 — 4,000	924.0	基礎地盤漏水B	月の輪工、蛇籠工
⑦	番匠川	色形市 浦田地先	右岸	+100 / 3,900 — 4,200	362.0	現体漏水関係的問題あり、基礎地盤漏水B	粗朽腐工、月の輪工、蛇籠工
⑧	番匠川	色形市 浦田地先	右岸	+100 / 4,200 — 5,000	866.0	現体漏水関係的問題あり、基礎地盤漏水B	粗朽腐工、月の輪工、蛇籠工
⑨	番匠川	色形市 鶴崎地先	右岸	+100 / 5,000 — 6,100	1,294.0	現体漏水関係的問題あり、基礎地盤漏水B	粗朽腐工、月の輪工、蛇籠工
⑩	番匠川	色形市 鶴崎地先	右岸	+100 / 6,000 — 6,900	475.0	現体漏水関係的問題あり、基礎地盤漏水B	粗朽腐工、月の輪工、蛇籠工
⑪	番匠川	色形市 鶴崎地先	右岸	+100 / 6,900 — 7,000	212.0	現体漏水関係的問題あり、基礎地盤漏水B	月の輪工、蛇籠工
⑫	番匠川	色形市 長瀬橋	—	+100 / 5,900 — 6,000	331.0	現体漏水関係的問題あり、基礎地盤漏水B	月の輪工、蛇籠工
⑬	番匠川	色形市 鶴崎地先	左岸	+53 / 6,900 — 6,900	67.0	現体漏水関係的問題あり、基礎地盤漏水B	月の輪工、蛇籠工
⑭	番匠川	色形市 上岡地先	左岸	+100 / 6,500 — 6,600	381.0	現体漏水関係的問題あり、基礎地盤漏水B	月の輪工、蛇籠工
⑮	番匠川	色形市 上岡地先	左岸	+100 / 6,600 — 6,900	229.0	基礎地盤漏水B	月の輪工、蛇籠工
⑯	番匠川	色形市 鶴崎地先	左岸	+100 / 6,200 — 6,600	215.0	現体漏水関係的問題あり、基礎地盤漏水B	月の輪工、蛇籠工
⑰	番匠川	色形市 上岡地先	左岸	+100 / 6,900 — 6,900	298.0	現体漏水関係的問題あり、基礎地盤漏水B	月の輪工、蛇籠工
⑱	番匠川	色形市 高畑地先	左岸	+100 / 6,900 — 6,900	182.0	現体漏水関係的問題あり、基礎地盤漏水B	月の輪工、蛇籠工
⑲	番匠川	色形市 上岡地先	左岸	+100 / 6,900 — 7,000	100.0	現体漏水関係的問題あり、基礎地盤漏水B	月の輪工、蛇籠工
⑳	番匠川	色形市 上岡地先	右岸	+100 / 7,900 — 8,900	1,211.0	基礎地盤漏水B	月の輪工、蛇籠工
㉑	番匠川	色形市 弥生門脇地先	左岸	+100 / 8,900 — 9,900	1,198.0	現体漏水関係的問題あり、基礎地盤漏水B	月の輪工、蛇籠工
㉒	番匠川	色形市 弥生鶴野地先	左岸	+80 / 9,900 — 12,900	3,063.0	現体漏水関係的問題あり、基礎地盤漏水B	月の輪工、蛇籠工
㉓	番匠川	色形市 本匠笠懸地先	左岸	+100 / 14,900 — 15,900	461.0	基礎地盤漏水B	月の輪工、蛇籠工
㉔	番匠川	色形市 本匠笠懸地先	左岸	+100 / 15,900 — 15,900	271.0	現体漏水関係的問題あり、基礎地盤漏水B	月の輪工、蛇籠工
㉕	番匠川	色形市 本匠笠懸地先	左岸	+100 / 15,900 — 16,900	1,500.0	基礎地盤漏水B	月の輪工、蛇籠工
㉖	番匠川	色形市 本匠下直等地先	左岸	+100 / 16,900 — 17,200	440.0	越水(溢水)B	矢板工
㉗	野田川	色形市 上鷺地先	右岸	+110 / 0,000 — 0,200	95.0	越水(溢水)B	矢板工
㉘	野田川	色形市 長良地先	右岸	+50 / 0,900 — 1,200	524.0	基礎地盤漏水B	月の輪工、蛇籠工
㉙	野田川	色形市 長良地先	右岸	+150 / 1,500 — 1,700	296.0	基礎地盤漏水B	月の輪工、蛇籠工
㉚	野田川	色形市 弥生鶴野地先	右岸	+150 / 1,600 — 1,900	960.0	基礎地盤漏水B	月の輪工、蛇籠工
㉛	川崎川	色形市 弥生川崎地先	左岸	+100 / 1,900 — 2,000	601.0	現体漏水関係的問題あり、基礎地盤漏水B	月の輪工、蛇籠工
㉜	川崎川	色形市 弥生川崎地先	左岸	+100 / 2,000 — 2,200	1,500.0	現体漏水関係的問題あり、基礎地盤漏水B	月の輪工、蛇籠工
㉝	川崎川	色形市 弥生川崎地先	左岸	+100 / 2,200 — 2,300	197.0	現体漏水関係的問題あり、基礎地盤漏水B	月の輪工、蛇籠工
㉞	川崎川	色形市 弥生鶴古屋地先	左岸	+50 / 3,000 — 3,900	265.0	越水(溢水)B	矢板工
㉟	川崎川	色形市 弥生鶴松地先	左岸	+50 / 3,900 — 3,900	50.0	越水(溢水)B	矢板工
㊱	久留須川	色形市 本匠二階地先	左岸	+100 / 0,000 — 0,600	633.0	現体漏水関係的問題あり、基礎地盤漏水B	月の輪工、蛇籠工
㊲	久留須川	色形市 本匠大良地先	左岸	+50 / 1,400 — 1,900	348.0	現体漏水関係的問題あり、基礎地盤漏水B	月の輪工、蛇籠工
㊳	久留須川	色形市 直川下又地先	左岸	+140 / 2,000 — 2,900	682.0	最低堤高、現場条件関係的問題あり、基礎地盤漏水B	粗朽腐工、月の輪工、蛇籠工
㊴	久留須川	色形市 直川下又地先	左岸	+100 / 3,000 — 3,900	2,130.0	越水(溢水)B	矢板工
㊵	久留須川	色形市 直川上のく地先	左岸	+100 / 3,900 — 4,000	469.0	最低堤高、現場条件関係的問題あり、基礎地盤漏水B	粗朽腐工、月の輪工、蛇籠工
㊶	久留須川	色形市 直川新岡地先	左岸	+055 / 4,900 — 5,900	1,340.0	現体漏水関係的問題あり、基礎地盤漏水B	月の輪工、蛇籠工
㊷	久留須川	色形市 直川鶴崎地先	左岸	+113 / 5,900 — 5,900	5,100.0	最低堤高、現場条件関係的問題あり、基礎地盤漏水B	粗朽腐工、月の輪工、蛇籠工
㊸	久留須川	色形市 直川鶴川地先	左岸	+100 / 5,900 — 6,000	424.0	越水(溢水)B、現体漏水関係的問題あり、基礎地盤漏水B	矢板工
㊹	久留須川	色形市 直川高瀬地先	左岸	+113 / 5,900 — 5,900	128.0	越水(溢水)B	矢板工
㊺	久留須川	色形市 直川鶴川川橋	左岸	+100 / 6,000 — 7,000	284.0	越水(溢水)B	矢板工
㊻	久留須川	色形市 直川本江橋	左岸	+100 / 7,000 — 7,200	202.0	現体漏水関係的問題あり、基礎地盤漏水B	粗朽腐工、月の輪工、蛇籠工
㊼	久留須川	色形市 直川下直見地先	左岸	+100 / 7,000 — 7,100	118.0	越水(溢水)B、基礎地盤漏水B	粗朽腐工、月の輪工、蛇籠工
㊽	久留須川	色形市 直川本江橋	左岸	+100 / 7,400 — 7,800	436.0	最低堤高、現場条件関係的問題あり、基礎地盤漏水B	粗朽腐工、月の輪工、蛇籠工
㊾	久留須川	色形市 直川下直見地先	左岸	+100 / 7,800 — 7,900	282.0	最低堤高、現場条件関係的問題あり、基礎地盤漏水B	粗朽腐工、月の輪工、蛇籠工
㊿	久留須川	色形市 直川本江橋	左岸	+100 / 7,900 — 8,000	85.0	越水(溢水)B	矢板工
51	久留須川	色形市 直川弥ノ原鍛地先	左岸	+100 / 8,000 — 8,900	367.0	越水(溢水)B	矢板工
52	番匠川	色形市 色形大橋	—	+0 / 8,400		橋梁:桁下高不足	
53	番匠川	色形市 長瀬橋	—	-50 / 5,000		橋梁:桁下高不足、現況不足(工作物A)	
54	番匠川	色形市 鶴崎橋	—	+80 / 6,800		橋梁:桁下高不足、現況不足(工作物A)	
55	番匠川	色形市 鶴崎橋	—	+60 / 7,900		橋梁:桁下高不足(工作物A)	

重要水防箇所一覧表（B）

番匠川水系

番号	河川名	地先名	左右岸	位置	距離(m)	備考	水防工法
56	番匠川	色形市 鶴崎橋	—	+100 / 8,000		橋梁:桁下高不足	
57	番匠川	色形市 鶴崎橋	—	+173 / 12,200		橋梁:桁下高不足(工作物A)	
58	番匠川	色形市 鶴崎橋	—	+0 / 14,900		橋梁:桁下高不足(工作物A)	
59	番匠川	色形市 宮瀬橋	—	+176 / 16,000		橋梁:桁下高不足(工作物A)	
60	久留須川	色形市 新長崎橋	—	+102 / 1,050		橋梁:桁下高不足(工作物A)	
61	番匠川	色形市 鶴見浮遊区止	—	+160 / 17,000		流止:流下能力不足(工作物B)	矢板工
62	久留須川	色形市 鶴木橋	—	+25 / 3,200		堰:洪水時の水位下降を不足(工作物B)	矢板工
63	久留須川	色形市 新岡橋	—	+50 / 7,000		堰:洪水時の水位下降を不足(工作物B)	矢板工
64	久留須川	色形市 岩田平堰	—	+60 / 7,900		堰:洪水時の水位下降を不足(工作物B)	矢板工
計					24,745.0		

重要水防箇所一覧表（要注意）

番匠川水系

番号	河川名	地先名	左右岸	位置	距離(m)	備考	水防工法
①	番匠川	色形市 上岡地先	左岸	+100 / 6,900 — +100	100.0	旧川跡	
②	堅田川	色形市 長良地先	右岸	-50 / 1,000 — 1,200	296.0	旧川跡	
③	井崎川	色形市 弥生川崎地先	右岸	+50 / 1,000 — 1,200	111.0	旧川跡	
④	番匠川	色形市 波多陽岡	左岸	+100 / 17,000		陸閘	
計					507.0		

重要水防箇所一覧表（重点区間）

番匠川水系

番号	河川名	地先名	左右岸	位置	距離(m)	備考	水防工法
①	番匠川	色形市 本匠鷺地先	左岸	+100 / 17,900 — +155 / 18,200	627.0	暫定堤地区(越水(溢水)A)	矢板工
②	川崎川	色形市 弥生鶴古屋地先	右岸	-50 / 3,400 — 3,900	265.0	暫定堤地区(越水(溢水)B)	矢板工
計					892.0		

重要水防構造物一覧表

番匠川水系

水系名	河川名	構造物名	距離標	左右岸	備考	管理者
番匠川水系	番匠川	長瀬橋	-50	—	橋梁:径間長不足(46%)(工作物B)	佐伯市長
番匠川水系	番匠川	船川橋	+40 / 6,900	—	橋梁:桁入れ不足(工作物B)	佐伯市長
番匠川水系	番匠川	番匠川(横)(武道橋)	8,400	—	橋梁:老朽化(工作物A)	J R九州
番匠川水系	番匠川	長嶺橋	-50 / 17,000	—	橋梁:流下能力不足(工作物A)	佐伯市長
番匠川水系	番匠川	船橋	+180 / 17,900	—	橋梁:胴長不足(45%)桁入れ不足(工作物A)	佐伯市長
番匠川水系	番匠川	一矢諏訪	18,950	—	橋梁:流下能力不足(工作物A)	佐伯市長
番匠川水系	番匠川	井崎川	0,000	—	橋梁:桁入れ不足	国土交通大臣
番匠川水系	番匠川	久留須川	大良橋	+120 / 1,900	橋梁:流下能力不足(工作物A)	佐伯市長
番匠川水系	番匠川	蛇崎橋管	2,900	右岸	樋門:空洞化(工作物A)	国土交通大臣
番匠川水系	久留須川	柳川川樋管(許可)	6,900	左岸	樋門:流下能力問題、待機小屋、照明	直川土地改良区
番匠川水系	久留須川	江川戸樋管(許可)	7,600	左岸	樋門:流下能力問題、待機小屋、照明	直川土地改良区

番匠川水系＜番匠川・竪田川・井崎川・久留須川＞洪水浸水想定区域(計画規模)

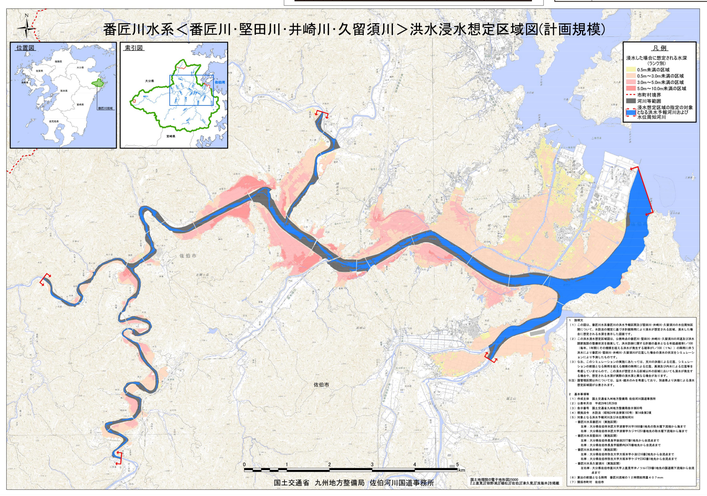

番匠川整備方針概要

水源地及標高	大分県佐伯市本匠三国峠　664.2m
流域面積	464km²（山地 413km²、平地 51km²）
流路延長	本川 38km、支川堅田川 27km、支川井崎川 19km、支川久留須川 22km
思惟防御区域	大臣管理区間内 21.5km²
大臣管理区間	本川 19.0km、支川堅田川 2.5km、支川井崎川 3.6km、支川久留須川 8.7km
計画高水流量（基准地点）	基本高水流量 3,600m³/s、計画高水流量 3,600m³/s
既往著名出来	昭和18年9月19日（台風26号）番匠橋地点、3,000m³/s 昭和39年9月25日（台風20号）番匠橋地点、2,560m³/s 平成5年9月3日（台風13号）番匠橋地点、2,685m³/s 平成9年9月16日（台風19号）番匠橋地点、2,740m³/s 平成10年10月18日（台風10号）番匠橋地点、2,696m³/s 平成11年9月15日（台風10号）番匠橋地点、2,376m³/s 平成16年10月20日（台風23号）番匠橋地点、2,923m³/s 平成17年9月6日（台風14号）番匠橋地点、3,013m³/s 平成19年8月2日（台風5号）番匠橋地点、2,289m³/s 平成23年9月20日（台風15号）番匠橋地点、2,394m³/s 平成29年9月17日（台風18号）番匠橋地点、3,523m³/s

計画高水流量図

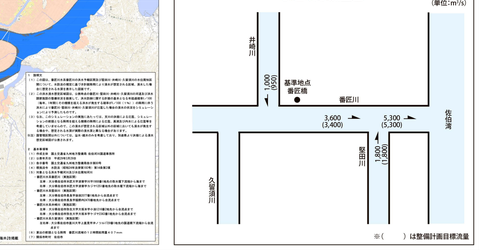

令和八年四月現在

国土交通省九州地方整備局佐伯河川国道事務所