ばんじょうがわ
番匠川管内図


1：25,000
500m 0 500 1000 1500
臼杵市
臼杵市
（野津）
野津町垣河内
垣河内川
中の谷トンネル
野津ダム
冠岳
椿山
白谷川
宇津々川
宇津々
米花山
（本匠）
本匠
小半
小半鍾乳洞
番匠川
小川
小川橋水位・流量観測所
小川橋水防警報観測所
大臣管理区間
荒井出堰
19
18
17
16
15
14
13
12
11
10
9
8
7
6
5
4
3
2
1
0.0
波寄
波寄陸閘
長野津留床止
長畑橋(市)
原橋(市)
一矢返橋(市)
三股樋門
佐伯市役所
本匠振興局
笠掛樋門
長野樋管
森下橋(県)
笠掛橋(市)
常盤井堰
常盤堰取水門
風戸大橋(県)
鬼ヶ瀬井堰
鬼ヶ瀬堰取水門
鬼ヶ瀬橋(県)
白田用水樋管
白尾橋(市)
尾岩樋管
佐伯市
左闘ヶ岳
深瀬橋(県)
大良橋(県)
新長崎橋(県)
州成樋管
長崎樋管
千又第1樋管
千又第2樋管
千又用水樋管
久留須川
浦木堰取水門
浦木井堰
浦木橋(市)
浦木樋管
間樋門
間第2樋管
新洞用水路樋管
新洞樋門
新洞橋(市)
新洞第2樋管
棚井田橋(市)
棚井田用水樋管
新洞井堰
直見樋管
水口橋(市)
水口樋管
岩井戸井堰
岩井戸用水樋管
岩井戸排水樋管
道越樋管
直川下直見
間庭橋水位・流量観測所
間庭橋水防警報観測所
直川上直見
（直川）
直川駅
佐伯市役所
直川振興局
直川雨量観測所
井崎川
10
弥生大坂本
植松樋管
植松橋(国)
大坂本樋管
（弥生）
蕨野橋水位・流量観測所
蕨野橋(市)
蕨野樋管
蕨野樋門
国土交通省
佐伯出張所
佐伯市役所
弥生振興局
山梨子樋門
山梨子橋(市)
谷口樋門
宮脇樋管
細田樋門
道の駅「やよい」
番匠おさかな館
番匠橋水位・流量・水質観測所
番匠大橋(国)
番匠橋水防警報観測所
小田排水ポンプ場（5.4m³/s）
番匠川保護水面
高畑排水ポンプ場（3m³/s）
堤内排水ポンプ場（4m³/s）
弥生門田
提内川
江良
高城山
東九州自動車道
佐伯IC
佐伯市
（佐伯）
コスモタウン
鶴岡西町
鶴岡町
長瀬橋水位観測所
長瀬排水ポンプ場（4m³/s）
城山
臼坪山
JR佐伯駅
217
388
濃霞山
長島山
佐伯市役所
国土交通省佐伯河川国道事務所
佐伯雨量観測所
女島水門
水路橋水質観測所
蛇崎排水ポンプ場（2.6m³/s）
茶屋ヶ鼻橋水質観測所
茶屋ヶ鼻橋(県)
港則区域
女島第2樋管
大臣管理区間
灘水位観測所
番匠川河口水質観測所
港湾区域
漁港区域
吹浦漁港
大入島
片神漁港
塩ヶ谷漁港
大入島漁港
荒網代浦
石間浦
守後浦
久保浦
（鶴見）
灘山
堅田川
堅田郷八幡社のハナガガシ
佐伯市総合運動公園
堅田橋水位・流量観測所
龍王山
木立
波越川
三九郎谷樋管
入江樋門
番匠川

番匠川整備方針概要

水源地及標高	大分県佐伯市本匠三国峠　664.2m
流域面積	464km²（山地　413km²、平地　51km²）
流路延長	本川　38km、支川堅田川 27km、支川井崎川 19km、支川久留須川 22km
氾濫防御区域	大臣管理区間内　21.5km²
大臣管理区間	本川 19.0km、支川堅田川 2.5km、支川井崎川 3.6km、支川久留須川 8.7km
計画高水流量 (番匠橋基準地点)	基本高水量 3,600 m³/s、計画高水流量 3,600m³/s

「この地図は、国土地理院長の承認を得て、同院発行の２万５千分の１地形図、５万分の１地形図、２０万分の１地勢図を複製したものである。（承認番号　平１７九複、第４１号）」

「測量法に基づく国土地理院長承認（複製）R 2JHf 611」

「本製品を複製する場合には、国土地理院の長の承認を得なければならない。」

計画高水流量図　（単位：m /s）

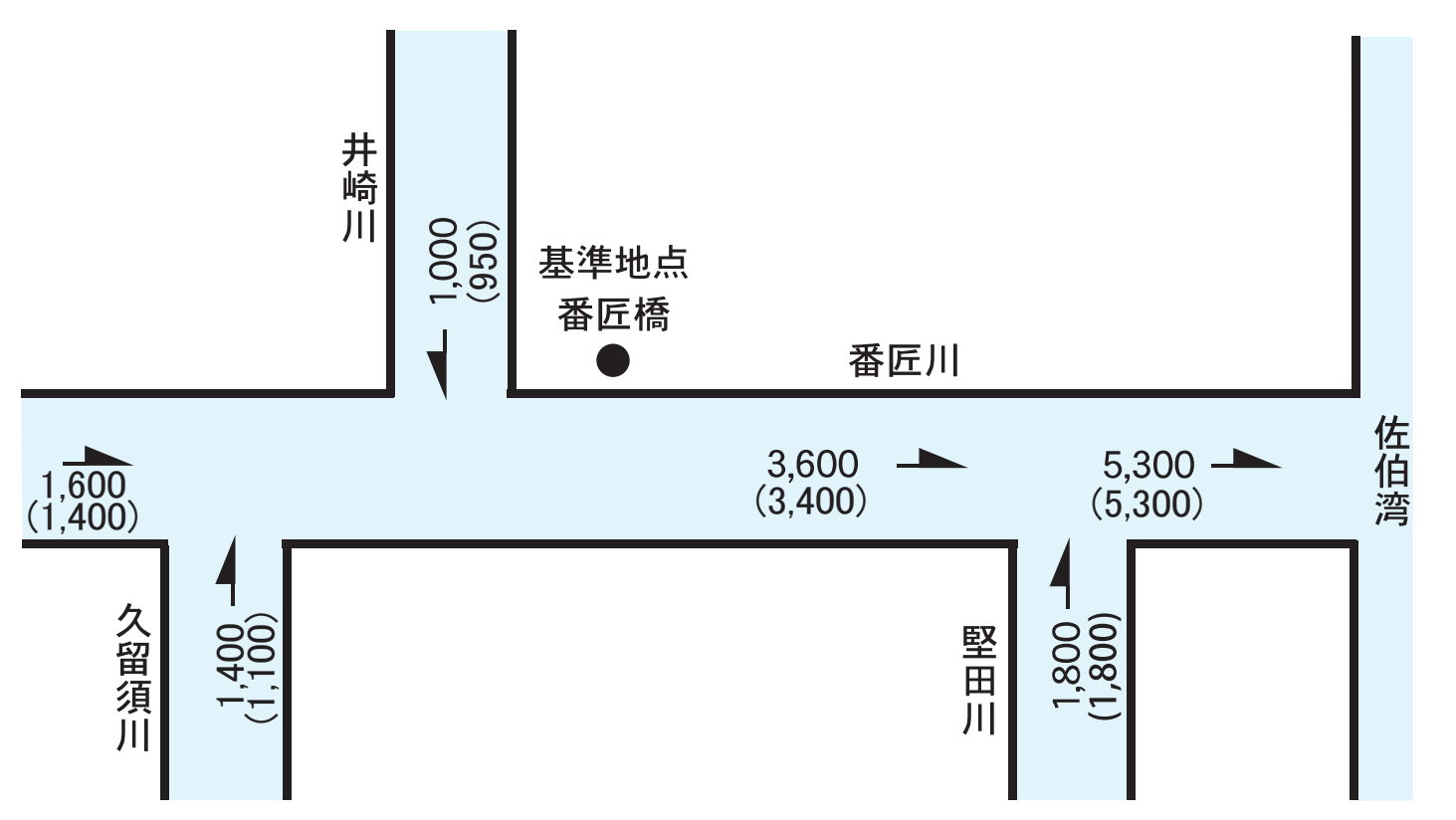
井崎川
1,000
(950)
基準地点
番匠橋
番匠川
1,600
(1,400)
3,600
(3,400)
5,300
(5,300)
佐伯湾
久留須川
1,400
(1,100)
堅田川
1,800
(1,800)

※（　　）は整備計画目標流量

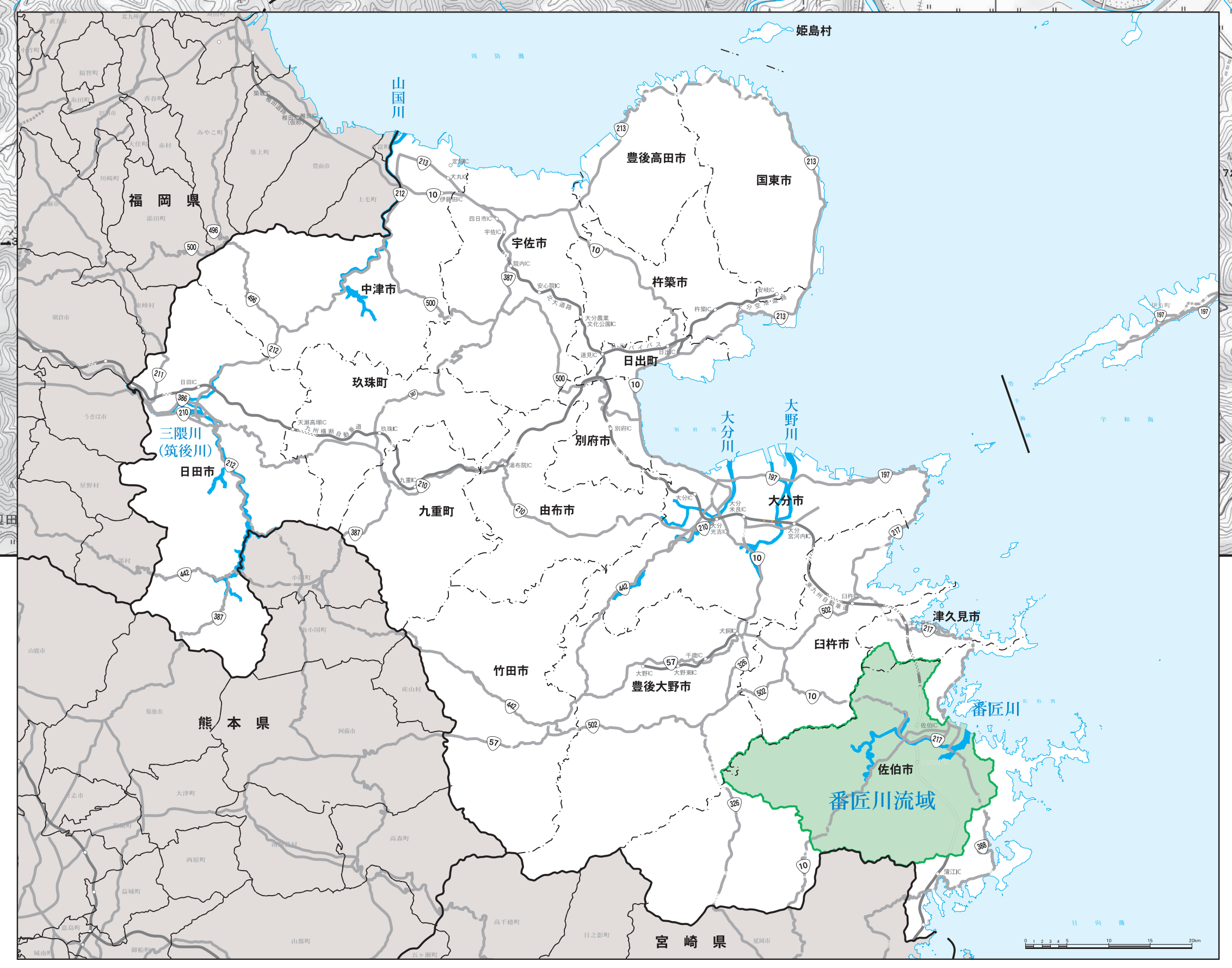
姫島村
山国川
福岡県
豊後高田市
国東市
中津市
宇佐市
杵築市
日出町
玖珠町
別府市
三隈川（筑後川）
日田市
九重町
由布市
大分川
大野川
大分市
津久見市
臼杵市
竹田市
豊後大野市
熊本県
番匠川
佐伯市
番匠川流域
宮崎県

番匠川流域図　縮尺 1：200,000

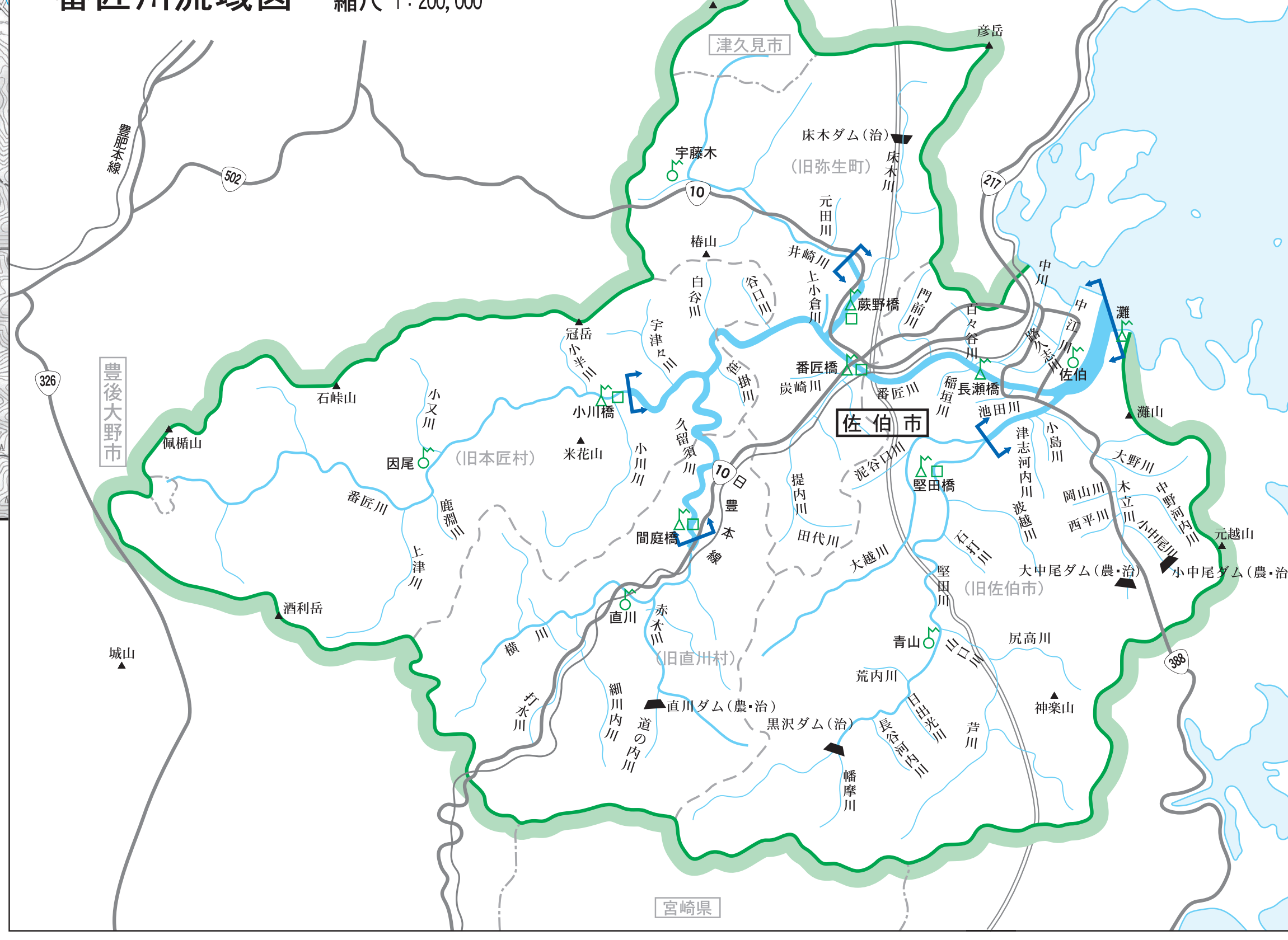
基盤ヶ岳
津久見市
彦岳
床木ダム（治）
宇藤木
（旧弥生町）
元田川
椿山
井崎川
上小倉川
蕨野橋
門前川
中川
灘
冠岳
小半川
白谷川
谷口川
宇津々川
番匠橋
炭﨑川
稲垣川
長瀬橋
臼坪川
佐伯
石峠山
小又川
小川橋
笠掛川
番匠川
池田川
佐伯市
灘山
因尾
（旧本匠村）
米花山
久留須川
提内川
泥谷川
津志河内川
小島川
大野川
鹿淵川
小川川
10
日豊本線
堅田橋
岡山川
木立川
中野河内川
元越山
間庭橋
田代川
大越川
波越川
西平川
小中尾ダム（農・治）
大中尾ダム（農・治）
上津川
酒利岳
直川
赤木川
横川
（旧佐伯市）
青山
尻高川
（旧直川村）
荒内川
打水川
細川内川
道の内川
直川ダム（農・治）
黒沢ダム（治）
長谷河内川
日田光川
芦川
神楽山
幡摩川
宮崎県
豊後大野市
502
326
217
388

凡例

	築堤（完成）		大臣管理区間
	〃（未完成堤防）		河川区域
	計画低水路法線	◎	事務所
	兼用道路	出	出張所
	床止め・固定堰	△	水位観測所
	可動堰	□	流量観測所
	取水水門	○	雨量観測所
堤外側	排水水門	○ ●	水質観測所（一般、基準）
	用水樋門、樋管		無線、テレメータ
堤外側	排水樋門、樋管		距離標
	用排水樋門、樋管		感潮区間
	揚水機場	▲	水防警報観測所
堤外側	排水機場		旧町村界
	閘門	◎	市役所（本所）
	陸閘	●	市役所（振興局）
	ダム（完成、工事中、実調）	▨	保護水面
	橋梁		
	潜橋		
	港湾区域及び漁港区域		
	サイフォン		
	都府県界		
	郡市界		
	町村界		

国土交通省佐伯河川国道事務所