



◎ やまおろり

川内川の状況がわかる!!

川内川防災ポケット手帳

平成18年7月 さつま町



国土交通省 九州地方整備局

川内川河川事務所

〒895-0075
鹿児島県薩摩川内市東大小路町20番2号
TEL: 0996-22-3271 (代表)

◎ やまおろり

国土交通省 川内川河川事務所では、地域のみなさんが安全・安心な生活を送るために、河川の情報を発信しています。大雨が降ったときには、河川の情報をいち早く知り避難等の対策をとることが大事です。

河川の水位は、常に変化しています。今いる場所が晴れていても上流で雨が降れば川は増水します。水害に遭わないように、日頃から雨量及び水位に気を配るようにしましょう。

● 雨の強さと恐さ

やや強い雨 (1時間に10~20mmの雨)

雨音がよく聞こえ、地面に水たまりができます。さほど神経質になる必要はありませんが、注意が必要です。



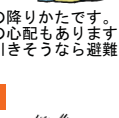
強い雨 (1時間に20~30mmの雨)

水たまりは地面一面に広がり、会話が聞き取りにくくなります。長雨になりそうなら警戒が必要です。



激しい雨 (1時間に30~50mmの雨)

土砂降り。傘をさしても濡れてしまうほどの降りかたです。下水があふれ、小さな河川は氾らんし、崖崩れの心配もあります。テレビ・ラジオなどで今後の様子に注意し、長引きそうなら避難の心構えを。



非常に激しい雨 (1時間に50~80mmの雨)

バケツをひっくり返したような激しい雨です。山崩れ、崖崩れが起こりやすくなり、道路規制を行うところもあります。



猛烈な雨 (1時間に80mm以上の雨)

滝のように降り、水しぶきで白っぽくなります。河川は氾らんし、水害の恐れが高まります。

メモ

◎ やまおろり

まずは携帯電話から手軽に
雨の音が気になり始めたらアクセス!!
いつでもどこでも、レーダー雨量、河川の水位や
ダム情報、また、発表中の洪水予報などの情報が
得られます。

TOPページ

携帯版 川内川河川事務所 防災情報
<http://www.qsr.mlit.go.jp/sendai/bousai/keitai/index.htm>

レーダー雨量

QRコード

川内川河川事務所 河川映像

地点	水位
飯野	-0.07m
上真幸	1.36m
吉松	1.24m
栗野橋	0.22m
湯之尾	-0.47m
宮之城	0.47m
荒田	0.47m
花北	1.90m
鈴之瀬	0.89m
湯田	0.88m
宮之城	0.81m
宮之城	0.71m

水防警報
洪水予報
※お知らせ

川の防災情報
川内川河川事務所 問合せ
(0996) 22-3271 (代表)
sendai@qsr.mlit.go.jp
鹿児島県薩摩川内市
東大小路町20番2号

上流へ
下流へ

パソコンから少し詳しく
さまざまな情報を集めたいとき、もう少し詳しく
調べたいときにアクセス!!!
ホームページにアクセスすれば、より詳しい
河川の情報を得られます。

川内川河川事務所 防災情報
<http://www.qsr.mlit.go.jp/sendai/bousai/>

TOPページ

水位情報

河川映像

レーダー雨量

関係機関のURL

国土交通省 川の防災情報
<http://www.river.go.jp>

国土交通省 防災情報提供センター
<http://www.bosaijoho.go.jp>

気象庁
<http://www.jma.go.jp>

※パソコン・電話からのご利用には通信料・通話料がかかります。

音声電話から
雨が強くなってきたら電話をしてみましょう。
パソコンや携帯電話を持っていなくても
現在の水位を気軽に調べられます。

■ 電話での自動応答 ■

こちらは川内川河川事務所です。
〇月〇日〇時現在の〇〇(観測所名)の水位は〇〇mです。
1時間前の水位は〇〇mです。
〇〇m上昇(下降)しています。
繰返します・・・

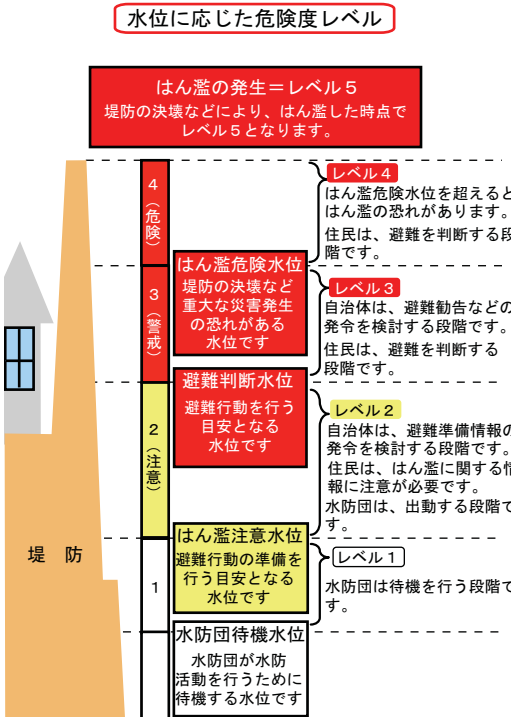
全水位観測所をひとつおり聞く

20-3890

地図から選んで
知りたい観測所のみ聞く

20-3891	久見崎	22-8265	荒田
20-3892	川内	22-8274	湯之尾
22-8222	斧津	22-8276	栗野橋
22-8226	倉野橋	22-8279	吉松
22-8242	宮之城	22-8281	真幸
22-8245	湯田	22-8286	上真幸
22-8259	鈴之瀬	22-8291	飯野
22-8260	花北		

市外局番: 0996 ※水位は速報値です。



災害から身を守るために、日頃からの準備を!

● ご家庭で定期的話し合っておきましょう。
日頃から水害ハザードマップで避難場所の確認など、水害時の準備をしておきましょう。
防災マップや水害ハザードマップは、各市役所または役場へお問い合わせください。

● 防災グッズの準備と定期点検
家族構成を考えながら必要な物がそろっているかチェックしましょう。また、使用期限のあるものは定期的に取り替えますよう。

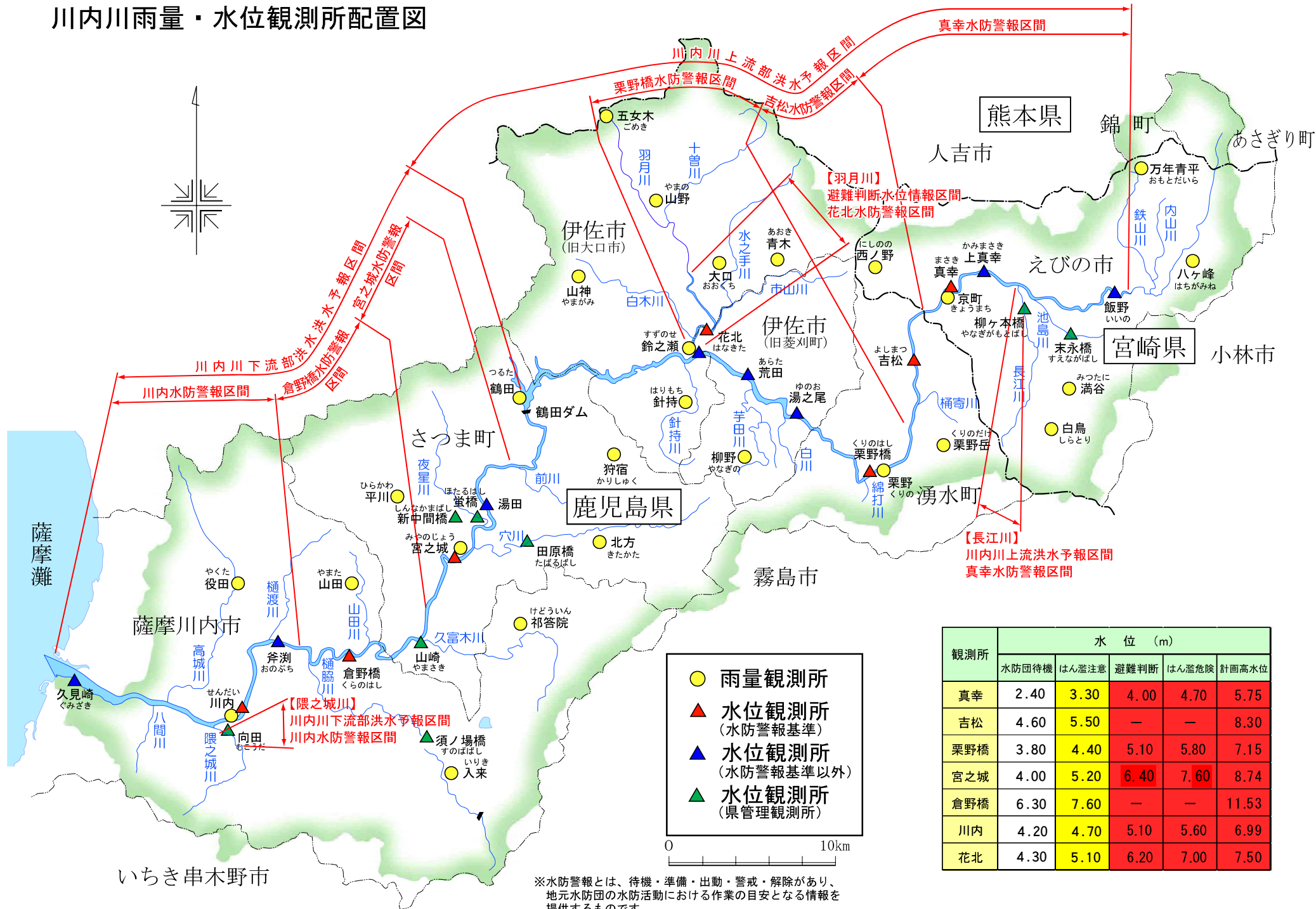
おもな非常持出品

- 飲料水
- 非常食
- 懐中電灯・ろうそく
- ライター
- 乾電池
- 筆記用具
- 医薬品・生活用品(生理用品等)
- 携帯ラジオ
- ロープ
- レインコート
- 衣類・タオル
- 貴重品

● ティッシュペーパー

● 貴重品

川内川雨量・水位観測所配置図



- 雨量観測所
- ▲ 水位観測所 (水防警報基準)
- ▲ 水位観測所 (水防警報基準以外)
- ▲ 水位観測所 (県管理観測所)

観測所	水位 (m)				
	水防団待機	はん濫注意	避難判断	はん濫危険	計画高水位
真幸	2.40	3.30	4.00	4.70	5.75
吉松	4.60	5.50	—	—	8.30
栗野橋	3.80	4.40	5.10	5.80	7.15
宮之城	4.00	5.20	6.40	7.60	8.74
倉野橋	6.30	7.60	—	—	11.53
川内	4.20	4.70	5.10	5.60	6.99
花北	4.30	5.10	6.20	7.00	7.50

※水防警報とは、待機・準備・出動・警戒・解除があり、地元水防団の水防活動における作業の目安となる情報を提供するものです。