

記者発表資料

平成29年6月6日
九州地方整備局

九州の一級河川は平成28年度も良好な状態

～平成28年度の水生生物調査結果及び平成29年度調査の実施について～

●水生生物調査とは？

- ・サワガニ、カワゲラ類等の水生生物が生息しているかどうかで水質を判定
- ・子どもたちにもわかりやすく、特別な機材を用いないため、誰でも簡単に参加できる
- ・身近な自然環境に接することで、身近な環境問題への関心を高める良い機会

●平成28年度調査結果

94団体延べ3,194人の参加を得て、管内20水系66河川99地点において実施しました。

調査の結果、全調査地点の97%で「Iきれいな水」「IIややきれいな水」と判定されました。この結果は、昨年度に引き続き、過去最高の比率となりました。

※調査結果の詳細については、ホームページに掲載しております。

(アドレス http://www.qsr.mlit.go.jp/n-kawa/suisei_tyosa/index.html)

●平成29年度調査の参加者募集

平成29年度も夏休み期間中の7～8月を中心に、地域の方々の参加を得て、水生生物調査を実施します。本調査への参加等については、お近くの国土交通省の河川事務所までお問い合わせ下さい。

《 問い合わせ先 》

国土交通省 九州地方整備局 河川部 河川環境課

TEL：092-476-3525（直通）

河川環境課長 荒木 和幸 内線3651

建設専門官 高野 浩一 内線3656

【水生生物調査（一級河川）問い合わせ先：国土交通省 九州地方整備局】

河川名	事務所名・担当課名	所在地	電話番号（代表）
—	九州地方整備局 河川部 河川環境課	〒812-0013 福岡市博多区博多駅東2-10-7	TEL 092-476-3525
遠賀川	遠賀川河川事務所 河川環境課	〒822-0013 福岡県直方市溝掘1-1-1	TEL 0949-22-1830
山国川	山国川河川事務所 調査課	〒871-0026 大分県中津市大字高瀬1851-2	TEL 0979-24-0571
大分川・大野川	大分河川国道事務所 調査第一課	〒870-0820 大分県大分市西大道1-1-71	TEL 097-544-4167
番匠川	佐伯河川国道事務所 調査課	〒876-0813 大分県佐伯市長島町4-14-14	TEL 0972-22-1880
五ヶ瀬川	延岡河川国道事務所 調査第一課	〒882-0803 宮崎県延岡市大貴町1-2889	TEL 0982-31-1155
小丸川・大淀川	宮崎河川国道事務所 調査第一課	〒880-8523 宮崎市大工2-39	TEL 0985-24-8221
肝属川	大隅河川国道事務所 調査第一課	〒893-1207 鹿児島県肝属郡肝付町新富1013-1	TEL 0994-65-2541
川内川	川内川河川事務所 調査課	〒895-0075 鹿児島県薩摩川内市東大小路町20-2	TEL 0996-22-3271
球磨川	八代河川国道事務所 河川環境課	〒866-0831 熊本県八代市萩原町1-708-2	TEL 0965-32-4135
緑川・白川	熊本河川国道事務所 河川管理課	〒861-8029 熊本県熊本市東区西原1-12-1	TEL 096-382-1111
菊池川	菊池川河川事務所 調査課	〒861-0501 熊本県山鹿市山鹿178	TEL 0968-44-2171
矢部川・筑後川	筑後川河川事務所 河川環境課	〒830-8567 福岡県久留米市高野1-2-1	TEL 0942-33-9131
六角川・松浦川	武雄河川事務所 調査課	〒843-0023 佐賀県武雄市武雄町大字昭和745	TEL 0954-23-5151
嘉瀬川	武雄河川事務所（佐賀庁舎） 管理第二課	〒849-0918 佐賀県佐賀市兵庫南2-1-34	TEL 0952-41-8801
本明川	長崎河川国道事務所 調査第一課	〒851-0121 長崎県長崎市宿町316-1	TEL 095-839-9211
—	九州技術事務所 品質調査課	〒830-8570 福岡県久留米市高野1-3-1	TEL 0942-32-8245

『Ⅰきれいな水』、『Ⅱややきれいな水』と判定された地点は全体の97%

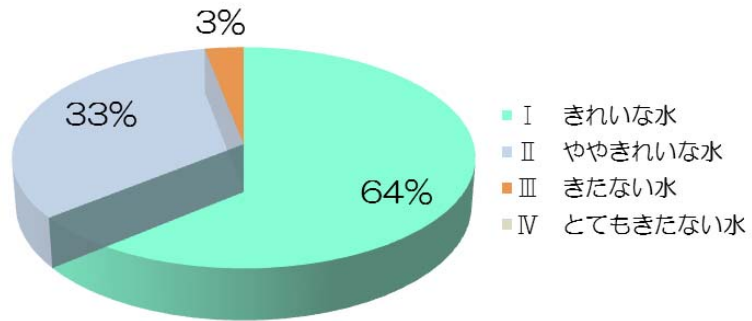


図-2 平成28年度水質階級構成比

全調査地点のうち、64%が『Ⅰきれいな水』、33%が『Ⅱややきれいな水』と判定され、全体の97%となりました。

水質状況は良好な状態を維持

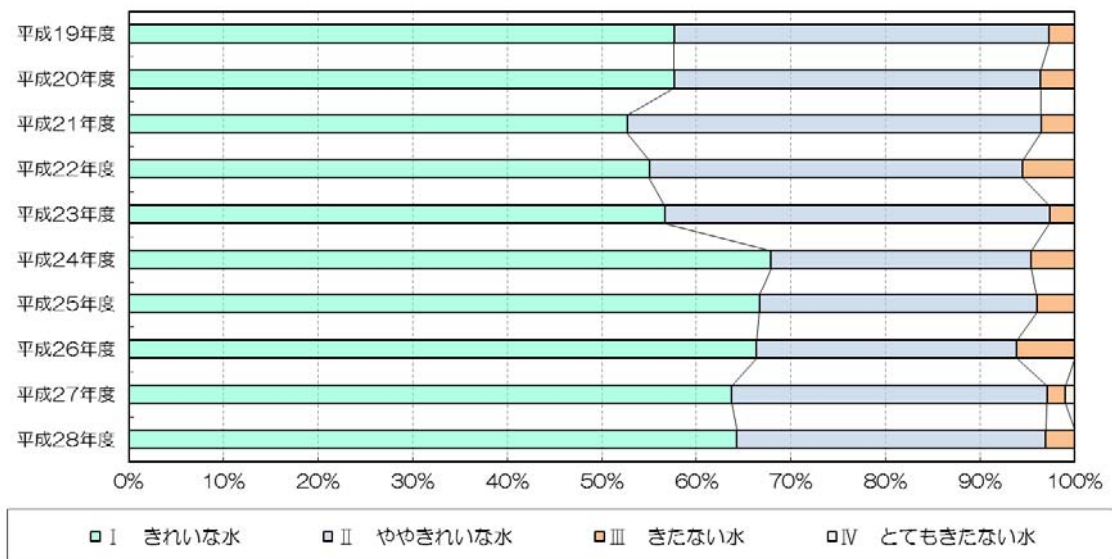


図-3 水質階級比率の推移

過去10カ年の水質状況と比較すると、『Ⅰきれいな水』及び『Ⅱややきれいな水』とを合わせた比率は93~97%で推移しており、九州の一級河川は良好な状態を維持しています。なお平成28年度は97%と昨年度と同等の比率となりました。

注：毎年の調査地点は一定ではありません。

(参考)

水生生物による水質の簡易調査

簡易調査は、川底にすむ「肉眼で見ることのできる大きさ」の様々な生物を調べ、指標生物（表－1 参照）の出現状況から川の水質を知ろうとするものです。

川の中には様々な生きものがすんでいます。特に川底にすんでいる生きものは、過去から調査時点までの長い時間の水質状況を反映したものであり、どのような生きものがすんでいるかを調べることにより、その地点の水質の程度を知ることができます。この調査は適切な指導のもと、小学生、中学生、高校生、一般の方々のだれもが簡単にできるようになっています。

表－1 水質階級と指標生物

きれいな水 (Ⅰ)	ややきれいな水 (Ⅱ)	きたない水 (Ⅲ)	とてもきたない水 (Ⅳ)
カワゲラ類 ナガレトビゲラ類 ヤマトビケラ類 ヒラタカゲロウ類 ヘビトンボ ブユ類 アミカ類 ナミウズムシ サワガニ ヨコエビ類	コガタシマトビケラ類 オオシマトビケラ ヒラタドロムシ類 ゲンジボタル コオニヤンマ カワニナ類 ヤマトシジミ イシマキガイ	ミズムシ ミズカマキリ シマイシビル タニシ類 イソコツブムシ類 ニホンドロソコエビ	ユスリカ類 チョウバエ類 エラミミズ サカマキガイ アメリカザリガニ

カワゲラ



コガタシマトビケラ



ミズムシ



ユスリカ



参考資料 表-1 調査実施状況一覧表

水系名	河川名	地点番号	地点名	調査月日	参加団体	延べ参加人数	今年の判定	昨年の判定	昨年と同地点	水質調査地点との関係
遠賀川	遠賀川	1-1	嘉穂水辺の楽校	5/26	嘉麻市立嘉穂小学校	41	I			
	汐入川	2-1	汐入川中流	6/2	岡垣町立吉木小学校	54	II	II	○	
	遠賀川	1-3	飯塚市防災センター前	6/15	飯塚市立立岩小学校	119	II	IV	○	鶴三緒
				7/5	飯塚市立菟田小学校	16				
				7/27	飯塚公民館	20				
				8/5	善来寺保育園	40				
	金辺川	1-4	清瀬水辺公園	7/16	下高野二区子ども会	20	II			
	弥ヶ谷川	1-5	小原中央公民館付近	8/21	宮若市小原区自治会	14	I	I	○	
	笹尾川	1-6	笹尾川水辺の楽校	8/21	笹尾川水辺の楽校	74	II	II	○	
	10/10									
彦山川	1-7	番田橋	9/6	田川市立伊田小学校	53	II	II	○		
中元寺川	1-8	春日橋	9/27	田川市立弓削田小学校	54	II			皆添橋	
先手川	1-9	末永橋付近	10/21	嘉麻市立碓井小学校	43	I	II	○		
水系計	8河川		10地点			577			6	
山国川	山国川	3-5	下宮永	6/3	吉富小学校	54	I	II	○	下宮永
				6/8						
				8/19						
				8/24	放課後児童クラブどうしん	12				
				9/26	鶴居小学校	83				
				9/27						
		10/19								
		3-1	柿坂	11/29	直営	—	II	II	○	柿坂
		3-2	城井橋	11/29		—	II	II	○	城井橋
		3-3	上曾木	11/29		—	I	II	○	上曾木
3-4	下唐原	11/29	—	II		II	○	下唐原		
水系計	1河川		5地点			166			5	
大分川	大分川	4-1	府内大橋	11/24	大分県立大分工業高等学校	9	I	I	○	府内大橋
	七瀬川	4-2	七瀬川自然公園	8/23	大分県教育庁	12	I			
				9/8	大分市立王子中学校	3				
	賀来川	4-3	小畑橋	8/4	大分市立城南中学校	9	II	II	○	
水系計	3河川		3地点			33			2	
大野川	大野川	5-1	舟本大橋	6/14	大分市立松岡小学校	180	II	I	○	
		5-2	白滝橋	8/4	大分市立戸次中学校	2	II	II	○	白滝橋
		5-3	竹中	7/26	大分市立竹中中学校	13	I	I	○	
		5-4	川添橋	5/31	大分市立川添小学校	26	II			
	乙津川	5-5	水管橋	8/5	大分市立大東中学校	19	II			
		5-6	乙津川水辺の楽校	6/2	大分市立別保小学校	160	II	II	○	
		判田川	5-7	昆布刈橋	8/8	大分市立判田中学校	5	II	II	○
水系計	3河川		7地点			405			5	
番匠川	番匠川	6-1	番匠橋	9/26	直営	—	I	I	○	番匠橋
		6-2	白尾橋	9/26	直営	—	I	I	○	番匠橋
		6-3	常盤堰	8/22	にじの丘児童クラブ	24	I	I	○	番匠橋
		6-4	森下橋	9/27	佐伯市立本匠小学校	18	I	I	○	番匠橋
	堅田川	6-5	青山河川公園	9/30	佐伯市立青山小学校	18	I	I	○	茶屋ヶ鼻橋
	井崎川	6-6	小股橋	7/29	佐伯市立昭和中学校	13	I	I	○	番匠橋
	久留須川	6-7	中津留橋	9/26	直営	—	I	I	○	番匠橋
水系計	4河川		7地点			73			7	
五ヶ瀬川	五ヶ瀬川	7-2	三輪	9/17	九州保健福祉大学、五ヶ瀬川流域ネットワーク	6	I	I	○	
	大瀬川	7-3	大瀬橋	10/13	五ヶ瀬川流域ネットワーク	2	I	I	○	
	祝子川	7-1	桑平橋	8/20	黒岩小中PTA、五ヶ瀬川流域ネットワーク	27	I	I	○	
	小川	7-4	永代橋	11/10	五ヶ瀬川流域ネットワーク	2	I	I	○	
水系計	4河川		4地点			37			4	
小丸川	小丸川	8-1	竹鳩橋下流	7/26	高鍋自然愛好会	24	I	I	○	
		8-2	高城橋上流	11/7	直営	—	I	I	○	
水系計	1河川		2地点			24			2	
大淀川	沖水川	9-1	下沖水橋付近	8/25	インターシップ都城大淀川サミット	6	I	II	○	
	本庄川	9-2	松原河川公園	7/5	綾町立綾小学校	65	I	I	○	
		9-3	本庄橋下流	8/4	大淀川学習館	9	II	II	○	
	大淀川	9-4	本庄川合流点	6/17	直営	—	I	I	○	
		9-5	浦之名川合流点	8/25	インターシップ	3	I	II	○	
水系計	3河川		5地点			83			5	

() は、他地点と同時に調査した人数

参考資料 表-1 調査実施状況一覧表

水系名	河川名	地点番号	地点名	調査月日	参加団体	延べ参加人数	今年の判定	昨年の判定	昨年と同地点	水質調査地点との関係	
肝属川	肝属川	10-1	大園橋	7/22	鹿屋市立鹿屋中学校	7	I	II	○		
		10-2	鹿屋小学校前	7/22	直営	-	III	III	○	鹿屋小前	
	始良川	10-3	鶴峯橋	7/29	鹿屋市立吾平中学校	12	I	I	○	鶴峰橋	
		10-4	更生橋	7/29	直営	-	III	II	○		
	高山川	10-5	本城橋	7/28	肝付町立高山中学校	12	I	I	○		
	串良川	10-6	林田橋	7/28	直営	-	II	II	○		
		10-7	豊栄橋	7/28	直営	-	I	III	○		
水系計	4河川		7地点			31			7		
川内川	川内川	11-1	真幸堰下流	5/24	えびの市立 真幸中学校	32	I	I	○		
				10/20	えびの市立 真幸小学校	24					
		11-2	麓橋下流	9/23	えびの市立 上江小学校	17	I	I	○		
	11-3	麓橋上流	10/17	えびの市立 飯野小学校	56	I	I	○			
	草道川	11-4	別府橋上流	8/17	水引キッズ応援隊	17	II				
		11-5	川祭り会場	10/13	薩摩川内市立 育英小学校	72	II	I	○		
	高城川	11-6	妹背橋下流	8/20	高来地区コミュニティ協議会	68	II	II	○		
		11-7	稚児ヶ淵	8/21	川内川をつくり見守る会	17	II	II	○		
	樋脇川	11-8	清色橋上流	8/6				I	II	○	
		11-9	日之丸橋下流	11/25	清色地区コミュニティ協議会(子供)	35	I	II	○		
	後川内川	11-10	村尾橋下流	11/25				I	I	○	
	内之尾川	11-11	温水橋下	7/24	副田地区コミュニティ協議会	27	I	I	○		
	久富木川	11-12	東橋付近	10/11	さつま町立 山崎小学校	8	II	II	○		
	夜星川	11-13	夜星川橋付近	8/26	ばんきょうしつモンシェリハウス	36	II	I	○		
	川間川	11-14	一本橋下流	11/12	湧水町立 轟小学校	18	II				
	白川川	11-15	永池橋下流	8/19	南永校区コミュニティ協議会	20	I	II	○		
	長江川	11-16	加久藤中学校付近	9/2	えびの市立 加久藤小学校	46	II	I	○		
白鳥川	11-17	上江中学校付近	9/6	えびの市立 岡元小学校	10	I					
水系計	12河川		17地点			503			14		
球磨川	球磨川	12-1	中川原公園	7/26	人吉第一中学校	49	I	I	○		
	芋川	12-2	吐合橋	8/24	直営	-	I	I	○		
	油谷川	12-3	油谷川合流前	9/6	八竜小学校	31	I	I	○		
	川辺川	12-4	構造改善セパ横	9/7	相良南小学校, 郡築小学校	65	I	I	○		
	球磨川	12-5	球磨大橋上流	9/8	木上小学校	24	I	I	○		
	山田川	12-6	五十鈴橋	10/13	人吉東小学校	24	I	I	○		
水系計	5河川		6地点			193			6		
緑川	緑川	13-1	津志田	5/20	直営	-	I	I	○		
				7/27	一般参加	(12)					
				11/21	直営	-					
	13-2	中甲橋	5/20	直営	-	I	I	○	中甲橋		
			7/27	一般参加	(12)						
	11/21	直営	-								
御船川	13-3	御船橋	9/27	御船小学校	62	I	I	○	五庵橋		
			12/9	滝尾小学校	11						
水系計	2河川		3地点			73			3		
白川	白川	14-1	代継橋	5/20	直営	-	I	II	○	代継橋	
				7/27	一般参加	12					
				11/21	直営	-					
	14-2	子飼橋	5/20	直営	-	I	I	○			
			7/27	一般参加	(12)						
11/21	直営	-									
水系計	1河川		2地点			12			2		
菊池川	鳳来川	15-1	鳳来	7/7	中富小学校	11	I	I	○		
				8/30	菊水西小学校, 菊水東小学校	15					
				9/2	泗水東小学校	52					
				9/6	泗水西小学校	17					
				9/30	三玉小学校	27					
				10/4	菊水中央小学校	21					
				10/14	戸崎小学校	19					
	10/20	三岳小学校	17								
	菊池川	15-2	中富	7/7	中富小学校	11	I	I	○		
				7/19	花房小学校	21					
				8/30	菊水西小学校, 菊水東小学校	15					
				9/6	泗水西小学校	17					
	10/14	戸崎小学校	19								
	湧尾川	15-3	湧尾	9/8	三玉小学校	27	II				
菊池川	15-4	滑石	9/29	花房小学校	12	無					
	15-5	白石堰	10/4	菊水中央小学校	21	I					
久井原川	15-6	北園橋	12/2	菊水西小学校	4	II					
水系計	4河川		6地点			326			2		

() は、他地点と同時に調査した人数

参考資料 表-1 調査実施状況一覧表

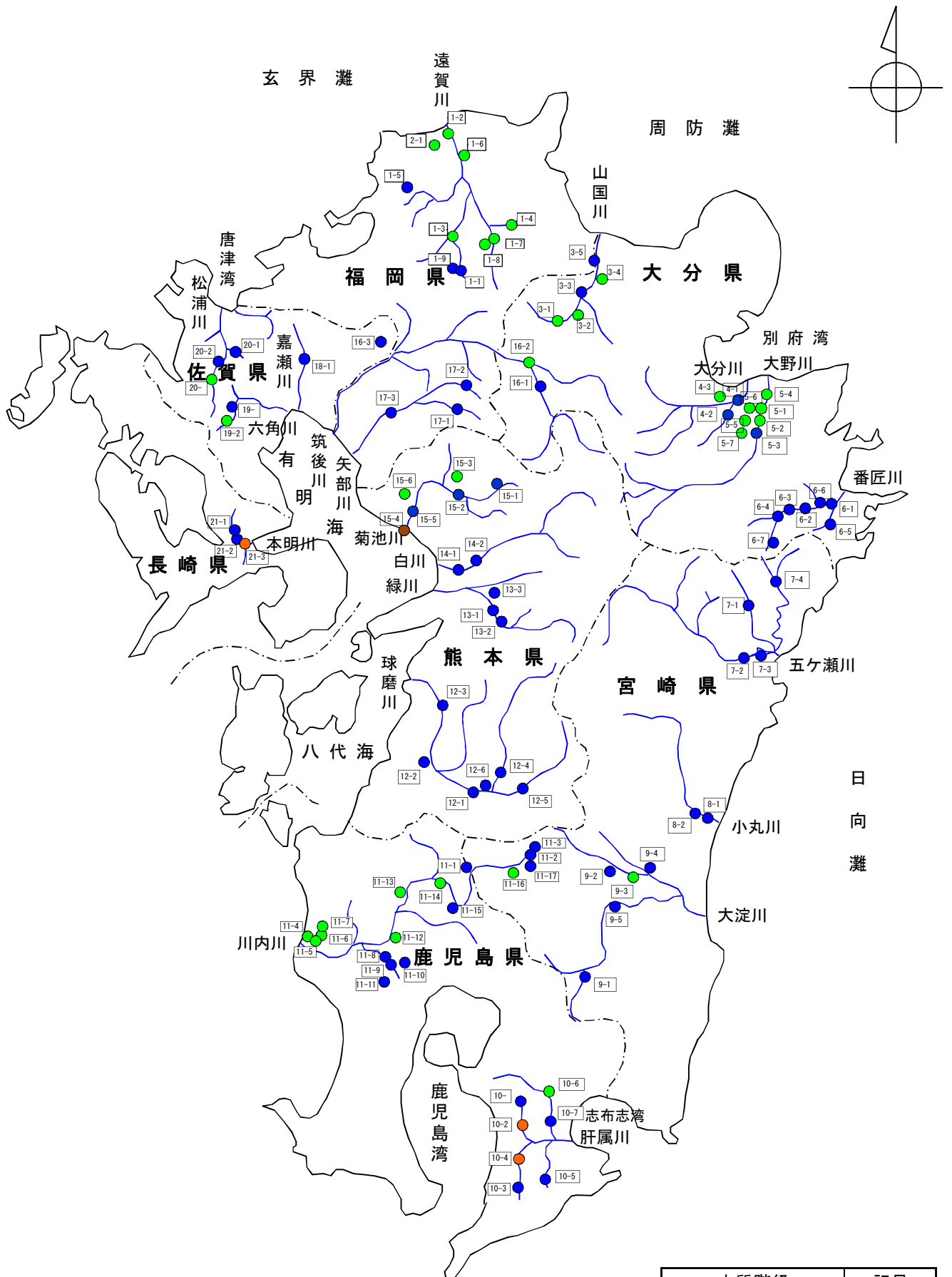
水系名	河川名	地点番号	地点名	調査月日	参加団体	延べ参加人数	今年の判定	昨年の判定	昨年と同地点	水質調査地点との関係地点
筑後川	大山川	16-1	大山水辺プラザ	8/21	大山水環境アスリート	30	I	I	○	大山水辺プラザ
	三隈川	16-2	台霧の瀬	10/12	日田市民環境会議水と森部会	5	II	I	○	三隈大橋
	寒水川	16-3	山田水辺公園	7/7	みやき町立三根東小学校	24	I	I	○	
水系計	3河川		3地点			59			3	
矢部川	矢部川	17-1	桑原	9/27	八女市立黒木小学校	53	I	I	○	
	星野川	17-2	千々谷河川公園	9/16	八女市立星野小学校	25	I	I	○	
	矢部川	17-3	船小屋	9/27	八女市立黒木小学校	(53)	I	I	○	船小屋
				2/3	みやま市立下庄小学校	96				
				11/21	みやま市立南小学校	39				
				9/8	みやま市立水上小学校	30				
11/16	みやま市立水上小学校	30								
水系計	2河川		3地点			243			3	
嘉瀬川	嘉瀬川	18-1	石井樋	7/31	さが水ものがたり館	20	I	II	○	石井樋
水系計	1河川		1地点			20			1	
六角川	六角川	19-1	溝ノ上	8/4	北明小学校	31	I			
				9/9	福富小学校	51				
	ほたる川	19-2	ほたる川	10/7	御船が丘小学校	92	II	I	○	
水系計	2河川		2地点			174			1	
松浦川	巖木川	20-1	町切堰	7/22	浜玉中学校虹の松原分校	24	I	I	○	
	松浦川	20-2	ウォーターフロント駒鳴	8/9	大川小学校	28	I			
		20-3	桃川親水公園	9/8	松浦小学校	20	II	II	○	
水系計	2河川		3地点			72			2	
本明川	本明川	22-1	裏山橋	9/6	諫早小学校	90	I	I	○	天満公園前
		22-2	四面橋				I	I	○	
		22-3	公園橋				III	I	○	
水系計	1河川		3地点			90			3	
1級河川	66河川		99地点			3,194			83	

() は、他地点と同時に調査した人数

参考資料 表-3 地点別指標生物の出現状況

水系名	河川名	地点番号	地点名	調査月日	指標生物の出現状況 (見つかった指標生物の欄に○印、うち数の多い2種類に●印をつける。)																								集計				今年の判定	昨年の判定	
					I										II								III						IV						
					1	2	3	4	5	6	7	8	9	10	11	12	13	14	15	16	17	18	19	20	21	22	23	24	25	26	27	28			29
					ナガレトビケラ類	ヤマトビケラ類	ヒラタカゲロウ類	ヘビトンボ	フユ類	アマミカ類	ナミウスムシ	サワガニ	ヨコエビ類	コガタシマトビケラ類	オオシマトビケラ	ヒラタドロムシ類	ゲンジボタル	カワニナ類	コオニヤンマ	ヤマトシジミ	イシマキガイ	ミスカマキリ	シマイシビル	タニシ類	イソコツブムシ類	ニホンドロソコエビ	ユスリカ類	チョウバエ類	エラミミズ	サカマキガイ	アメリカザリガニ				
遠賀川	遠賀川	1-1	嘉穂水辺の楽校	5/26	○											●				●					○	○	2	2	2	2	I				
汐入川	汐入川	2-1	汐入川中流	6/2						○	●			●	●					○	○					○	1	6	2	1	II	II			
遠賀川	遠賀川	1-2	遠賀川魚道公園	6/7										●	●												0	4	0	0	II				
遠賀川	遠賀川	1-3	飯塚市防災センター前	7/27										●	●											●	0	2	2	2	II	IV			
遠賀川	金辺川	1-4	清瀬水辺公園	7/16						○	○			●	●												2	4	2	0	II				
遠賀川	弥ヶ谷川	1-5	小原中央公民館付近	8/21						●	○			●	●												3	2	0	0	I	I			
遠賀川	笹尾川	1-6	笹尾川水辺の楽校	8/21										●	●												0	2	0	0	II	II			
遠賀川	彦山川	1-7	番田橋	9/6						●				●	●					○							0	4	1	0	II	II			
遠賀川	中元寺川	1-8	春日橋	9/27										●	●					●					○		0	2	2	1	II				
遠賀川	千手川	1-9	末永橋付近	10/21										●	●												5	2	0	0	I	II			
山国川	山国川	3-5	下宮永	6/8	●	○	○			○	○			○	○					○	○						6	6	2	0	I	II			
山国川	山国川	3-1	柿坂	11/29	●									●	○												2	3	0	0	II	II			
山国川	山国川	3-2	城井橋	11/29	●									●	●												2	4	0	0	II	II			
山国川	山国川	3-3	上曾木	11/29	●					○				○	○												3	2	0	0	I	II			
山国川	山国川	3-4	下唐原	11/29	●					●				○	●									○			2	5	0	1	II	II			
大分川	大分川	4-1	府内大橋	11/24	●	●								●	●												4	4	0	0	I	I			
大分川	七瀬川	4-2	七瀬川自然公園	8/23	●	●				○	○			○	○	○											6	6	0	0	I				
大分川	賀来川	4-3	小畑橋	8/4		○								○	●	●											1	5	0	0	II	II			
大野川	大野川	5-1	舟本大橋	6/14										●	●												0	4	0	0	II	I			
大野川	大野川	5-2	白滝橋	8/4						○				○	●	●											0	6	0	0	II	II			
大野川	大野川	5-3	竹中	7/26	○	○	●			○						●											5	3	0	0	I	I			
大野川	大野川	5-4	川添橋	5/31						●						●	●						○				2	4	1	0	II				
大野川	乙津川	5-5	水管橋	8/5		●									●	●				○							2	5	1	0	II				
大野川	乙津川	5-6	乙津川水辺の楽校	6/2						○						●	●										1	4	0	0	II	II			
大野川	判田川	5-7	昆布刈橋	8/8											●	●											0	4	0	0	II	II			
番匠川	番匠川	6-1	番匠橋	9/26	●	○	●	○					○	○													6	2	0	0	I	I			
番匠川	番匠川	6-2	白尾橋	9/26	●	○	●	○		○	○			○	○												8	2	0	0	I	I			
番匠川	番匠川	6-3	常盤堰	8/22	○	○	○	●					○	●	○												5	4	0	0	I	I			
番匠川	番匠川	6-4	森下橋	9/27	●	○	○	○					○	○	○												6	5	0	0	I	I			
番匠川	堅田川	6-5	青山河川公園	9/30	●	○	●	○		○				○	○												7	3	0	0	I	I			
番匠川	井崎川	6-6	小股橋	7/29	●	○	○	○		○	○			○	○												9	4	0	0	I	I			
番匠川	久留須川	6-7	中津留橋	9/26	●	○	○			○	○			●													5	3	0	0	I	I			
五ヶ瀬川	五ヶ瀬川	7-2	三輪	9/17	●	●																					4	0	0	0	I	I			
五ヶ瀬川	大瀬川	7-3	大瀬橋	10/13	●	○	●																				5	0	0	0	I	I			
五ヶ瀬川	祝子川	7-1	桑平橋	8/20	○		●						○														3	1	0	0	I	I			
五ヶ瀬川	小丸川	7-4	永代橋	11/10		●	○	○																			4	0	0	0	I	I			
小丸川	小丸川	8-1	竹嶋橋下流	7/26	●		●													○							4	0	1	0	I	I			
小丸川	小丸川	8-2	高城橋上流	11/7	●		○	●		○	○																5	2	0	0	I	I			
大淀川	沖水川	9-1	下沖水橋付近	8/25	○	○	●	○	○		○	○									●	○					7	3	3	0	I	II			
大淀川	本庄川	9-2	松原河川公園	7/5	●		○	○	○		○	○			○	○				○	○	○			○		7	5	4	1	I	I			
大淀川	本庄川	9-3	本庄橋下流	8/4	○		●							○	○	●											3	4	0	0	II	II			
大淀川	大淀川	9-4	本庄川合流点	6/17		●	●							○													4	1	0	0	I	I			
大淀川	大淀川	9-5	浦之名川合流点	8/25	●	○	●			○	○										○	○					5	2	2	0	I	II			
肝属川	肝属川	10-1	大園橋	7/22				●						●						●							2	2	2	0	I	II			
肝属川	肝属川	10-2	鹿屋小学校前	7/22																●	○						0	0	3	0	III	III			
肝属川	始良川	10-3	鶴峯橋	7/29	●	○	●			●											●	●					5	2	0	0	I	I			
肝属川	始良川	10-4	更生橋	7/29	○					○											●	●					1	1	4	0	III	II			
肝属川	高山川	10-5	本城橋	7/28	○	○	●	●						●													6	2	0	0	I	I			
肝属川	串良川	10-6	林田橋	7/28						●				●							○						0	4	1	0	II	II			
肝属川	串良川	10-7	豊栄橋	7/28		●	○	○		●																	4	2	0	0	I	III			
川内川	川内川	11-1	真幸堰下流	10/20	○		●	○		○	○			●	○						○				○		5	4	1	1	I	I			
川内川	川内川	11-2	麓橋下流	9/23	●		●			●	●			●													8	2	0	0	I	I			
川内川	川内川	11-3	麓橋上流	10/17	●	○	●	○		○				○	○						○						7	3	1	0	I	I			
川内川	草道川	11-4	別府橋上流	8/17						●				○	●												0	5	0	0	II				
川内川																																			

平成28年度 水生生物調査地点位置図<九州>



水質階級	記号
I. きれいな水	● (Blue)
II. 少しきたない水	● (Green)
III. きたない水	● (Orange)
IV. 大変きたない水	● (Pink)
判定不能	● (Brown)

※数字は地点番号を示す。