

平成30年7月19日

九州地方整備局

「九州インフラカード」発行開始

九州地方整備局が整備・管理しているインフラについて、一層の理解と関心を深めていただくため、全65種類の「九州インフラカード」を作成しました。

7月23日（月）から、九州各地で配布することとしましたのでお知らせします。

■九州インフラカードについて

九州内のインフラの紹介およびインフラ観光、地域活性化の一助とするため、各施設の基礎的な諸元や役割等の情報を提供する簡易版パンフレットとして、統一的なデザインのインフラカードを作成。

今回、九州地方整備局が整備・管理する施設の中から、河川、道路、港湾、公園、営繕の全65施設のインフラカードを配布します。

(シンボルマーク)



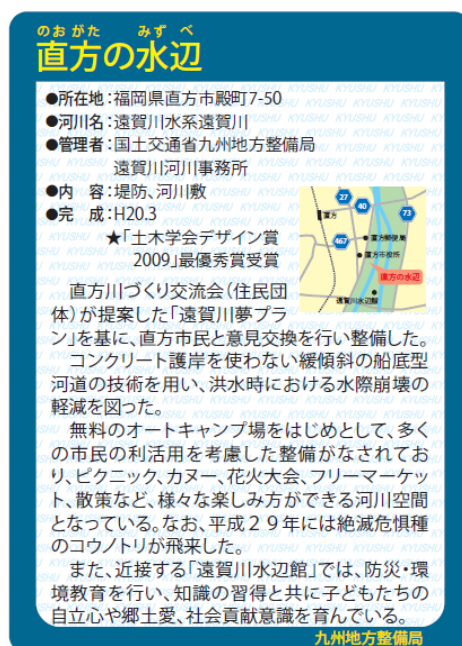
(カードの表面)



表面：施設の写真を掲載

裏面：施設の基礎的な諸元や役割等を記載

(カードの裏面)



■入手方法

各インフラカードの配布施設を訪問していただければ、1人1枚、窓口において無料で入手できます。

なお、配布は、配布施設の営業時間内のみとなりますので、ご了承願います。

※「九州インフラカード」の配布施設等の詳細情報は、下記 URL を参照下さい。

<http://www.qsr.mlit.go.jp/chiiki/infracard.html>

<問い合わせ先> 下記にお問い合わせください。

九州地方整備局 企画部 事業調整官 堀 康雄【内線 3116】

建設専門官 伊藤 浩和【内線 3126】

(代表) 電話 092-471-6331 (直通) 電話 092-476-3542

九州インフラカードについて

- 九州内のインフラの紹介およびインフラ観光、地域活性化の一助とするため、各施設の基礎的な諸元や役割等の情報を提供する簡易版パンフレットとして、統一的なデザインのインフラカードを作成。
- 今後、趣旨に賛同する九州管内の他の機関において、同様のカードを作成・配布することも可能。

カードのイメージ



【表面】


施設の名称

施設の諸元
や管理者等
を記載


施設の写真

シンボルマーク

九州7県をイメージしており、太い線で縦横に結ばれている図柄により、様々な九州のインフラが調和よく整備されていく様子を表現



施設に関する
様々な情報
や写真等
を記載



【裏面】

各インフラ区分毎の
カード背景色

河川系施設

道路系施設

港湾空港系施設

公園系施設

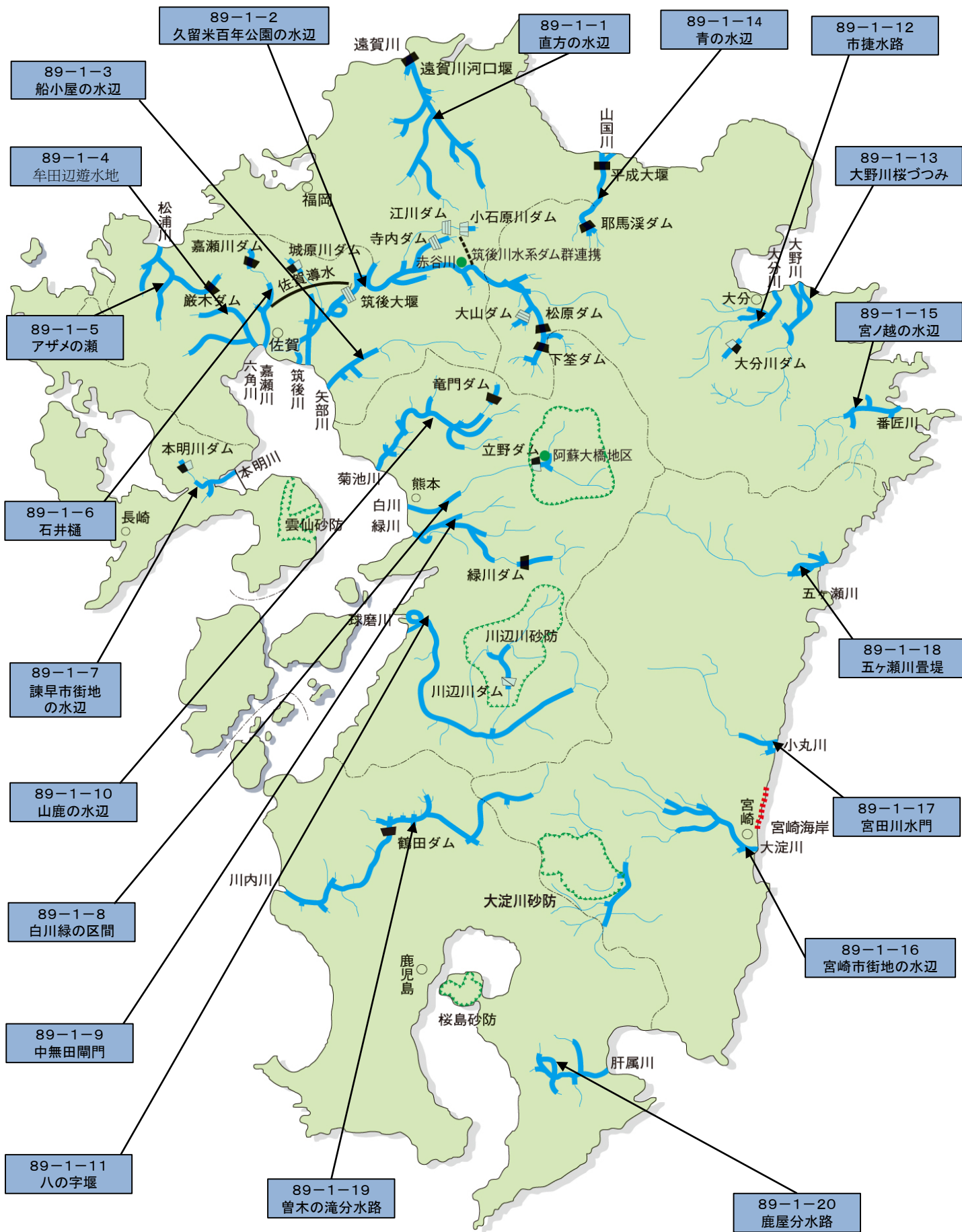
営繕系施設

九州インフラカード一覧

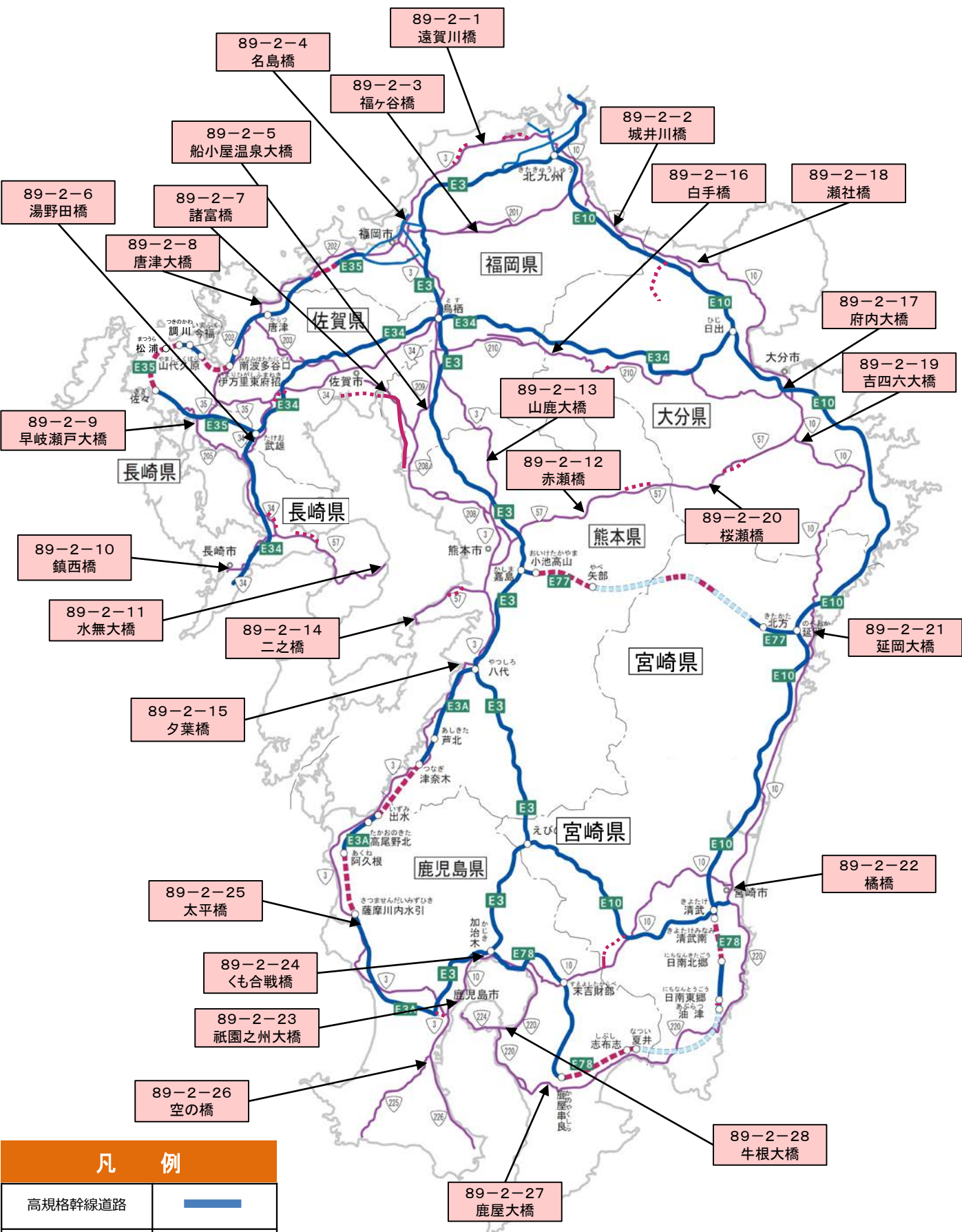
番号	ナンバリング	区分	施設名	施設の場所	ver
1	89-1-1	河川	直方の水辺	福岡県直方市殿町7-50	1.0
2	89-1-2	河川	久留米百年公園の水辺	福岡県久留米市新合川1丁目1番	1.0
3	89-1-3	河川	船小屋の水辺	福岡県筑後市尾島 福岡県みやま市瀬高町長田	1.0
4	89-1-4	河川	牟田辺遊水地	佐賀県多久市南多久町大字下多久	1.0
5	89-1-5	河川	アザメの瀬	佐賀県唐津市相知町佐里	1.0
6	89-1-6	河川	石井樋	佐賀県佐賀市大和町大字尼寺3247	1.0
7	89-1-7	河川	諫早市街地の水辺	長崎県諫早市宇都町1丁目	1.0
8	89-1-8	河川	白川緑の区間	熊本県熊本市中央区新屋敷1丁目1番	1.0
9	89-1-9	河川	中無田閘門	熊本県熊本市南区富合町杉島	1.0
10	89-1-10	河川	山鹿の水辺	やまが湯ノ瀬川公園 (熊本県山鹿市南島、惣門)	1.0
11	89-1-11	河川	八の字堰	熊本県八代市渡町字遙拝	1.0
12	89-1-12	河川	市捷水路	大分県大分市大字市	1.0
13	89-1-13	河川	大野川桜づつみ	大分県大分市志村一丁目	1.0
14	89-1-14	河川	青の水辺	大分県中津市本耶馬溪町曾木1903-8	1.0
15	89-1-15	河川	宮ノ越の水辺	大分県佐伯市本匠大字宇津々 (宮ノ越遊水公園)	1.0
16	89-1-16	河川	宮崎市街地の水辺	宮崎県宮崎市川原町105番1	1.0
17	89-1-17	河川	宮田川水門	宮崎県児湯郡高鍋町字蚊口浦	1.0
18	89-1-18	河川	五ヶ瀬川豊堤	宮崎県延岡市紺屋町一丁目	1.0
19	89-1-19	河川	曾木の滝分水路	鹿児島県伊佐市大口曾木4004番地	1.0
20	89-1-20	河川	鹿屋分水路	鹿児島県鹿屋市王子町4540-5	1.0
21	89-2-1	道路	遠賀川橋	福岡県遠賀郡水巻町大字立屋敷字浜	1.0
22	89-2-2	道路	城井川橋	福岡県築上郡築上町大字高塚	1.0
23	89-2-3	道路	福ヶ谷橋	福岡県飯塚市内住	1.0
24	89-2-4	道路	名島橋	福岡県福岡市東区名島	1.0
25	89-2-5	道路	船小屋温泉大橋	福岡県みやま市瀬高町長田	1.0
26	89-2-6	道路	湯野田橋	佐賀県嬉野市嬉野町大字下宿	1.0
27	89-2-7	道路	諸富橋	佐賀県佐賀市諸富町大字徳富	1.0
28	89-2-8	道路	唐津大橋	佐賀県唐津市大字鏡	1.0
29	89-2-9	道路	早岐瀬戸大橋	長崎県佐世保市大塔町	1.0
30	89-2-10	道路	鎮西橋	長崎県長崎市新大工町	1.0
31	89-2-11	道路	水無大橋	長崎県島原市札の元町	1.0
32	89-2-12	道路	赤瀬橋	熊本県阿蘇郡南阿蘇村下野～立野	1.0
33	89-2-13	道路	山鹿大橋	熊本県山鹿市南島	1.0
34	89-2-14	道路	二之橋	熊本県宇城市三角町	1.0
35	89-2-15	道路	夕葉橋	熊本県八代市	1.0
36	89-2-16	道路	白手橋	大分県日田市大字川下	1.0
37	89-2-17	道路	府内大橋	大分県大分市畑中	1.0

番号	ナンバリング	区分	施設名	施設の場所	ver
38	89-2-18	道路	瀬社橋	大分県宇佐市大字法鏡寺	1.0
39	89-2-19	道路	吉四六大橋	大分県臼杵市野津町西寒田	1.0
40	89-2-20	道路	桜瀬橋	大分県竹田市大字拜田原	1.0
41	89-2-21	道路	延岡大橋	宮崎県延岡市昭和町1丁目	1.0
42	89-2-22	道路	橋橋	宮崎県宮崎市橋通東1丁目	1.0
43	89-2-23	道路	祇園之洲大橋	鹿児島市祇園之州町～浜町	1.0
44	89-2-24	道路	くも合戦橋	鹿児島県始良市加治木町反土	1.0
45	89-2-25	道路	太平橋	鹿児島県薩摩川内市大小路町～白和町	1.0
46	89-2-26	道路	空の橋	鹿児島県鹿児島市平川町大字鬼ヶ谷	1.0
47	89-2-27	道路	鹿屋大橋	鹿児島県鹿屋市下祓川町	1.0
48	89-2-28	道路	牛根大橋	鹿児島県鹿児島市黒神町	1.0
49	89-3-1	港湾空港	下関港	山口県下関市	1.0
50	89-3-2	港湾空港	北九州港	福岡県北九州市	1.0
51	89-3-3	港湾空港	博多港	福岡県福岡市	1.0
52	89-3-4	港湾空港	三池港	福岡県大牟田市	1.0
53	89-3-5	港湾空港	苅田港	福岡県京都郡苅田町	1.0
54	89-3-6	港湾空港	別府港	大分県別府市	1.0
55	89-3-7	港湾空港	唐津港	佐賀県唐津市	1.0
56	89-3-8	港湾空港	長崎港	長崎県長崎市	1.0
57	89-3-9	港湾空港	佐世保港	長崎県佐世保市	1.0
58	89-3-10	港湾空港	八代港	熊本県八代市	1.0
59	89-3-11	港湾空港	宮崎港	宮崎県宮崎市	1.0
60	89-3-12	港湾空港	鹿児島港	鹿児島県鹿児島市	1.0
61	89-3-13	港湾空港	志布志港	鹿児島県志布志市	1.0
62	89-3-14	港湾空港	関門航路	福岡県北九州市、山口県下関市	1.0
63	89-4-1	公園	海の中道海浜公園	福岡県福岡市東区大字西戸崎	1.0
64	89-4-2	公園	吉野ヶ里歴史公園	佐賀県神埼郡吉野ヶ里町田手	1.0
65	89-5-1	営繕	鹿児島第3地方合同庁舎	鹿児島県鹿児島市山下町13番10号	1.0

インフラカード位置図（河川関係）

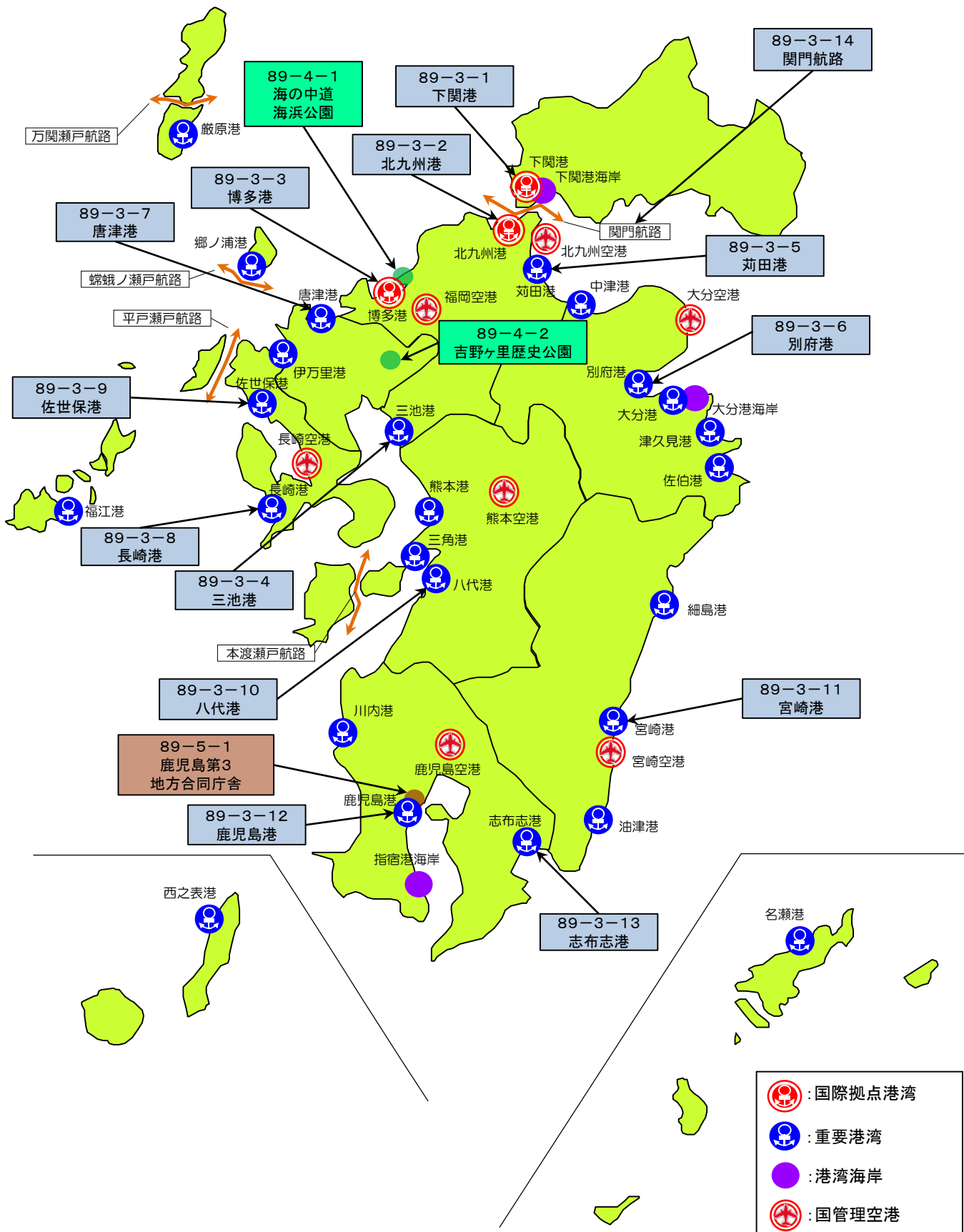


インフラカード位置図（道路関係）



凡 例	
高規格幹線道路	
一般国道指定区間	
主な事業中箇所 (直轄)	

インフラカード位置図（港湾空港、公園、営繕関係）



	: 国際拠点港湾
	: 重要港湾
	: 港湾海岸
	: 国管理空港