

お盆期間中の主要国道（県境付近）の交通量は前年比 約2割減少

～九州地方整備局管内の主要国道（**県境付近**）の交通状況について（速報値）～

九州地方整備局管内のお盆期間中における主要国道（**県境付近9箇所**）の交通状況についてとりまとめましたので、お知らせいたします。

- 県境付近9箇所のお盆期間中の全車平均交通量は、前年に比べて82%で約2割減少
- 中でも東九州自動車道 蒲江～蒲江波当津（大分～宮崎）の交通量は51%で約半減

※本資料のお盆集計期間は、以下の通りです。

【お盆集計期間】

前年(2019年)：8月9日(金)～8月18日(日) 10日間平均

今年(2020年)：8月7日(金)～8月16日(日) 10日間平均

<問い合わせ先>

九州地方整備局 道路部 道路計画第二課

課長 石橋 賢一
課長補佐 柿木 文彦
TEL092-471-6331 (代表)
TEL092-476-3530 (直通)

お盆期間中における主要国道(県境付近)の交通状況

《主要国道(県境付近)の交通状況》

※ [〇〇%] : 前年同時期の交通量との比率

県境付近9箇所平均

[82%] ※うち、小型車 80%
大型車108%

(福岡-佐賀)
①国道202号 二丈福井

[84%] ※うち、小型車 82%
大型車110%

(佐賀-長崎)
③国道34号 武雄

[87%] ※うち、小型車 85%
大型車107%

(福岡-熊本)
④国道3号 鹿北

[90%] ※うち、小型車 84%
大型車117%

(熊本-鹿児島)
⑧国道3号 出水境

[84%] ※うち、小型車 82%
大型車118%

(福岡-大分)
②国道10号 太平

[88%] ※うち、小型車 88%
大型車 88%

(福岡-大分)
⑤国道210号 日田

[79%] ※うち、小型車 79%
大型車 80%

(熊本-大分)
⑥国道57号 朝地～竹田
(中九州横断道路)

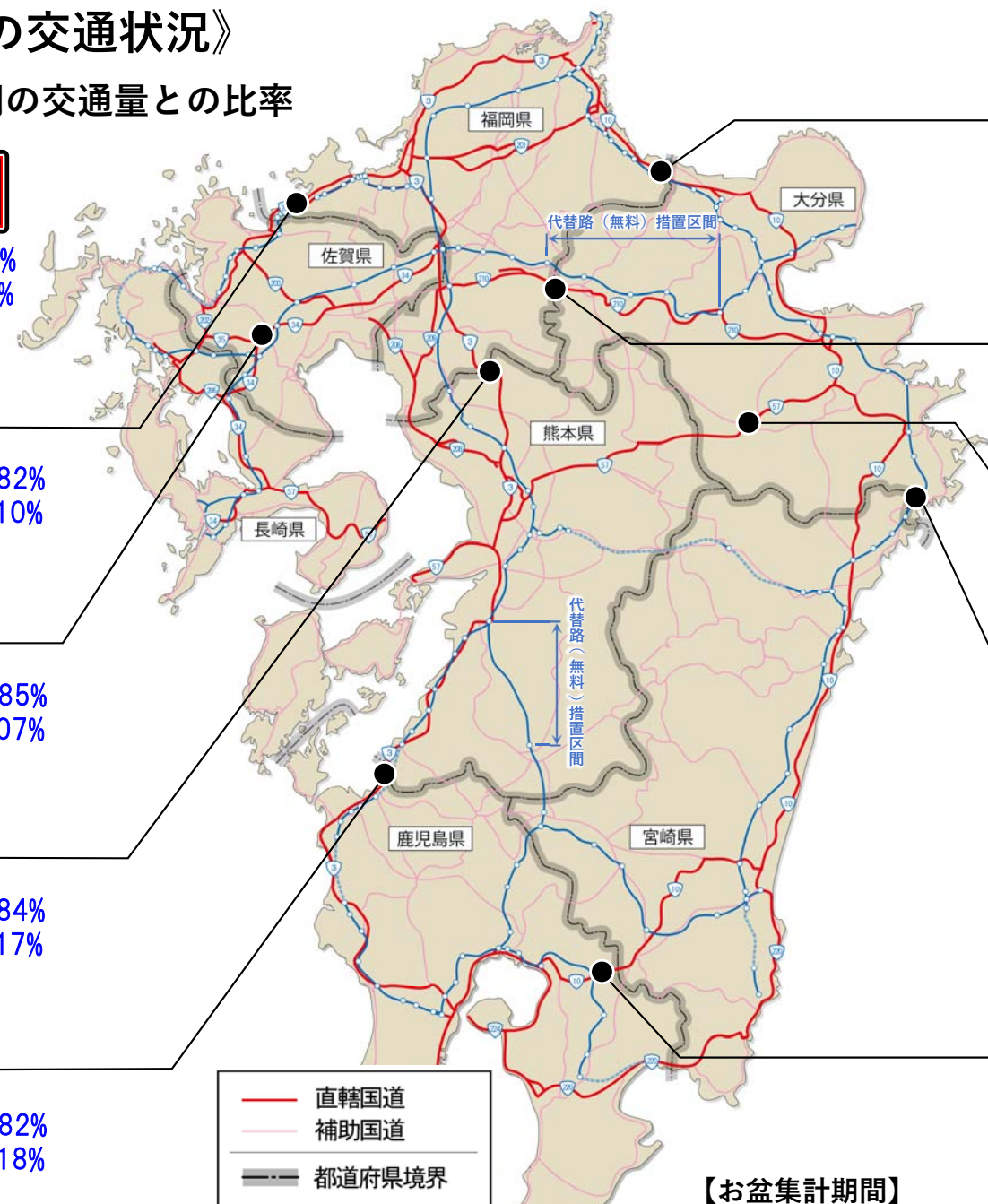
[97%] ※うち、小型車 94%
大型車129%

(大分-宮崎)
⑦E10 東九州自動車道
蒲江～蒲江波当津

[51%] ※うち、小型車 46%
大型車100%

(宮崎-鹿児島)
⑨国道10号 末吉

[79%] ※うち、小型車 76%
大型車107%

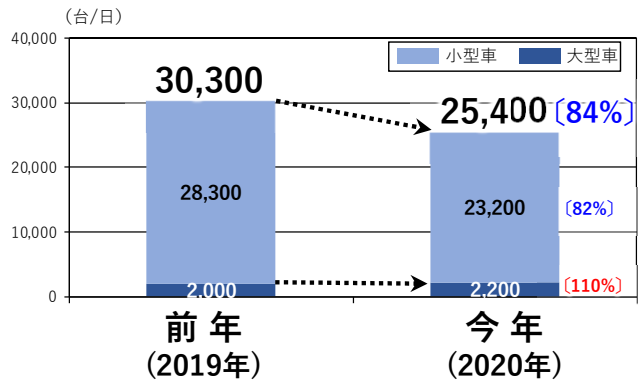


【お盆集計期間】
前年(2019年) : 8月9日(金)～8月18日(日) 10日間平均
今年(2020年) : 8月7日(金)～8月16日(日) 10日間平均

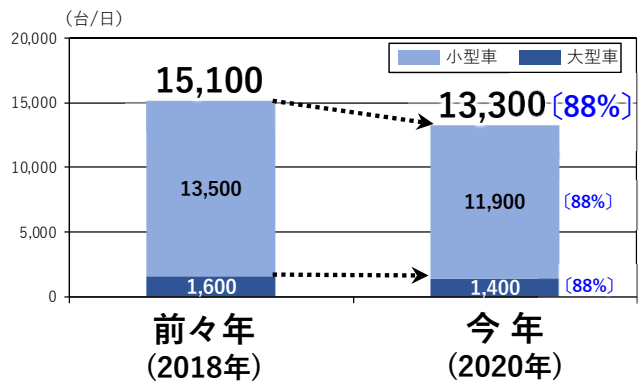
* 交通量は、お盆期間中(10日間)における全車断面交通量の平均値より算出
(トラフィックカウンター [道路に備え付けられている交通量(概数)の自動計測装置] による速報値)

お盆期間中における主要国道(県境付近)の交通状況

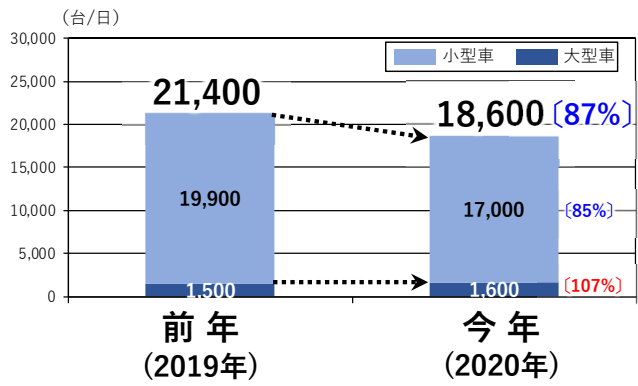
① 国道202号 二丈福井 (福岡-佐賀)



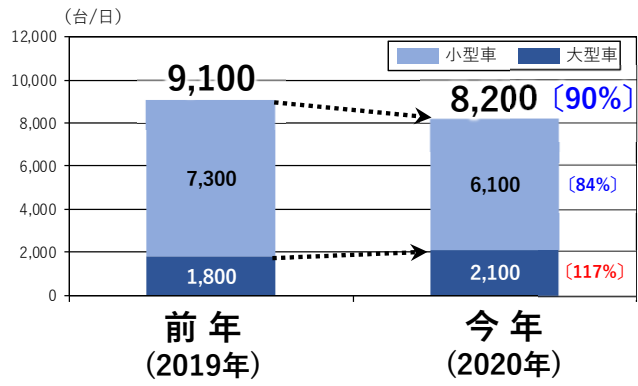
② 国道10号 太平 (福岡-大分)



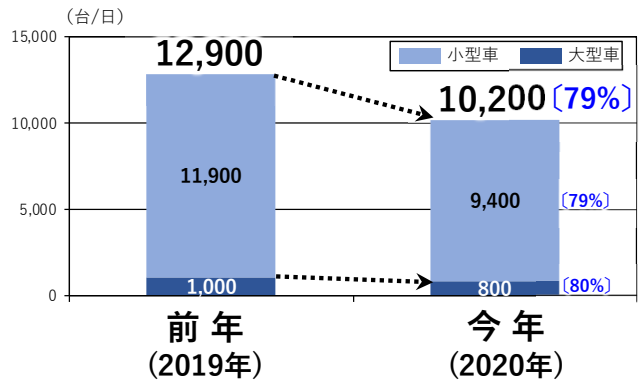
③ 国道34号 武雄 (佐賀-長崎)



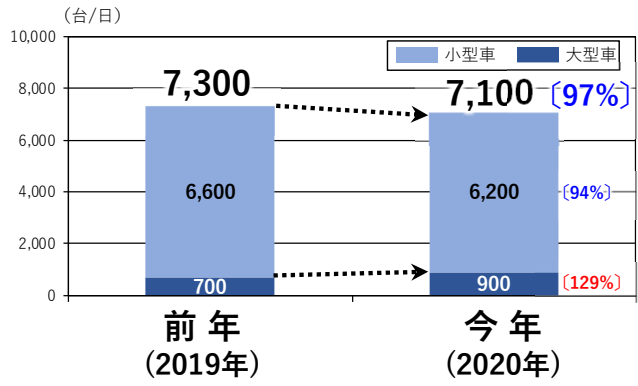
④ 国道3号 鹿北 (福岡-熊本)



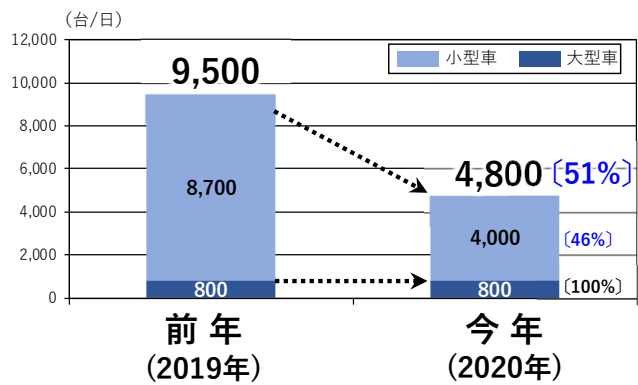
⑤ 国道210号 日田 (福岡-大分)



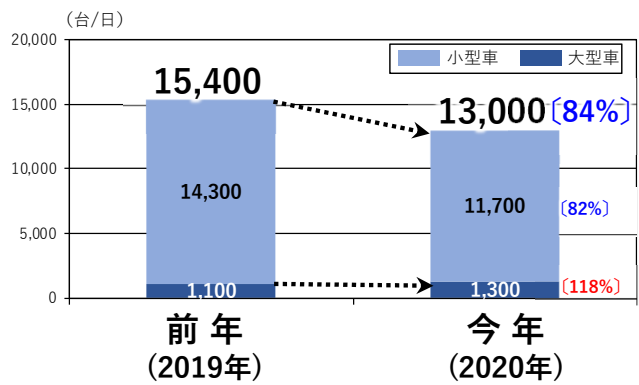
⑥ 国道57号 朝地~竹田 (中九州横断) (熊本-大分)



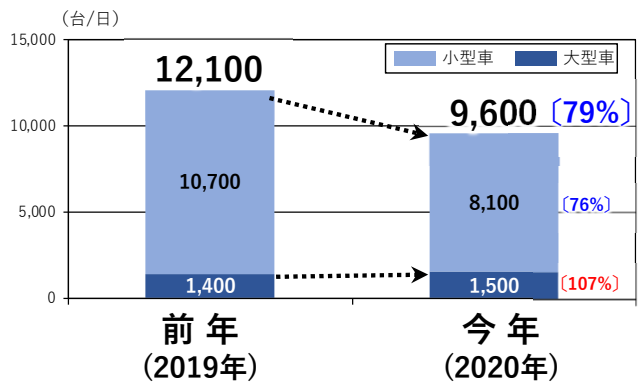
⑦ E10 東九州道 蒲江~蒲江波当津 (大分-宮崎)



⑧ 国道3号 出水境 (熊本-鹿児島)



⑨ 国道10号 末吉 (宮崎-鹿児島)



* 交通量は、お盆期間中(10日間)における断面交通量の平均値 (トラフィックカウンター [道路に備え付けられている交通量(概数)の自動計測装置] による速報値を100台単位で表示)