























平成21年度
第5回九州地方整備局事業評価監視委員会
配付資料










委員会の配付資料をダウンロードできます。右のマーク  をクリックしてください。

- | | | |
|------|-----------------------------|---|
| 資料－1 | 議事次第 |  【PDF】 |
| 資料－2 | 座席表 |  【PDF】 |
| 資料－3 | 委員名簿 |  【PDF】 |
| 資料－4 | 国土交通省所管公共事業の事業評価と実施要領改定の概要 |  【PDF】 |
| 資料－5 | 平成21年度第5回委員会対象事業一覧 |  【PDF】 |
| 資料－6 | 総合水系環境整備事業について |  【PDF】 |
| 資料－7 | 審議案件資料（下記よりダウンロード願います。） | |
| 資料－8 | 第5回事業評価監視委員会事前説明時における指摘・意見集 |  【PDF】 |

○【再評価】（河川：12事業、道路：1事業）

- ・球磨川総合水系環境整備事業（球磨川下流）（熊本県）【PDF】
- ・遠賀川総合水系環境整備事業（中島地区）（福岡県）【PDF】
- ・遠賀川総合水系環境整備事業（下境地区他）（福岡県）【PDF】
- ・遠賀川総合水系環境整備事業（遠賀川河口堰）（福岡県）【PDF】
- ・五ヶ瀬川総合水系環境整備事業（友内川）（宮崎県）【PDF】
- ・菊池川総合水系環境整備事業（菊池川下流）（熊本県）【PDF】
- ・大淀川総合水系環境整備事業（水流川）（宮崎県）【PDF】
- ・肝属川総合水系環境整備事業（肝属川上流）（鹿児島県）【PDF】
- ・遠賀川総合水系環境整備事業（芦屋地区）（福岡県）【PDF】
- ・球磨川総合水系環境整備事業（淋地区）（熊本県）【PDF】
- ・菊池川総合水系環境整備事業（山鹿地区）（熊本県）【PDF】
- ・本明川総合水系環境整備事業（仲沖・新地地区）（長崎県）【PDF】
- ・一般国道10号白浜拡幅（鹿児島県）【PDF】
- 《参考資料》【PDF】

○【事後評価】（河川：7事業、港湾：1事業、営繕：1事業）

- ・肝属川直轄河川床上浸水対策特別緊急事業（波見水門）（鹿児島県）【PDF】
- ・球磨川水防災対策特定河川事業（天月地区）（熊本県）【PDF】
- ・遠賀川総合水系環境整備事業（熊添川）（福岡県）【PDF】
- ・遠賀川総合水系環境整備事業（楠橋地区）（福岡県）【PDF】
- ・遠賀川総合水系環境整備事業（溝掘地区）（福岡県）【PDF】
- ・番匠川総合水系環境整備事業（番匠川中流）（大分県）【PDF】
- ・川内川総合水系環境整備事業（中津川地区）（鹿児島県）【PDF】
- ・佐世保港（前畑地区）国内物流ターミナル整備事業（長崎県）【PDF】
- ・福岡第1地方合同庁舎（新館）（福岡県）【PDF】

[事業評価のHPへ戻る](#)