

事業費:354百万円

■概要

海の中道海浜公園は、北部九州の広域的レクリエーション需要等に対応するために国が整備・管理している国営公園であり、未供用区域における白砂青松を継承する自然との共生の場づくりのための整備や、既供用区域における魅力向上・防災機能向上のための再整備を推進している。

■整備内容(令和6年度)

玄界灘海浜部(D地区)防風林等整備、松林育成(松枯れ対策・枯損木伐採等)、ワンダーワールドロ(C地区)再整備設計、西駐車場拡張整備(地域避難場所の拡充)

《位置図》



【公園概要】

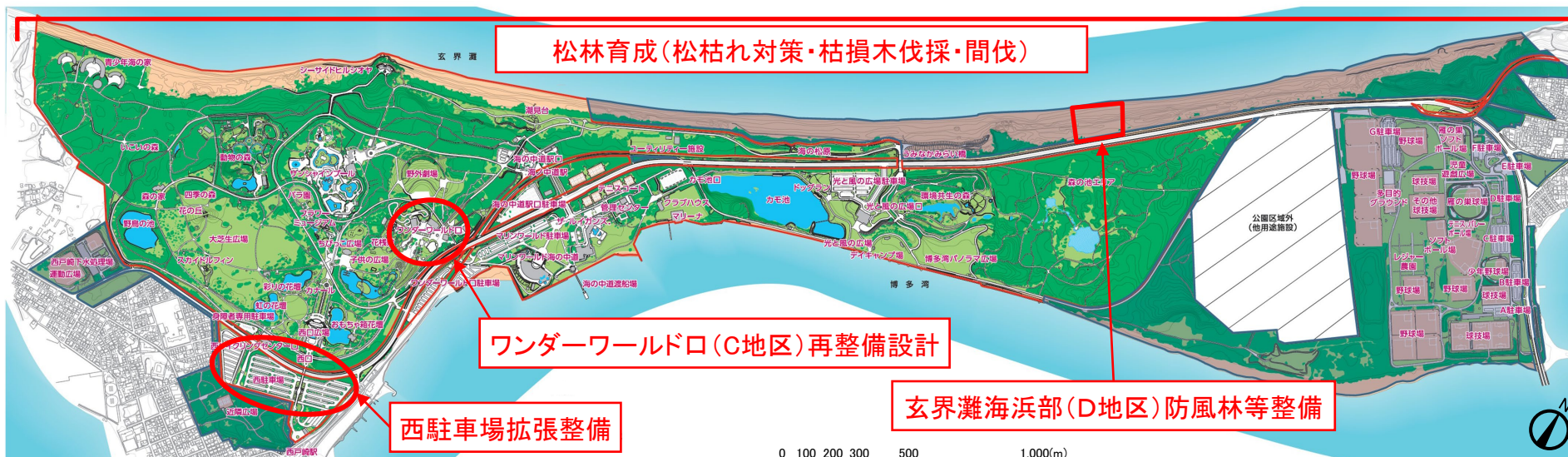
- ・計画面積:539ha
- ・供用面積:350ha

《公園平面図》

玄界灘海浜部防風林整備



松林育成(枯損木伐採)



## 池田南公園(仮称)こどもまんなか公園づくり支援事業【補助】(福岡県糸島市)

## 社会資本整備総合交付金の内数

## ■概要

政府の少子化・人口減少対策の一環として、こどものための近隣地域の生活空間を形成する「こどもまんなかまちづくり」を加速化し、こどもの遊び場の確保等、こども・子育て支援環境の充実に向けた取組を推進することとなった。

糸島市においては、令和5年度に実施された地域住民を対象とした要望調査において、こどもを中心としたボール遊びができる滞在型の公園を望む声が多かったことから、これを反映した都市公園の新規整備を行う。

■事業内容: 広場、遊戯施設、便益施設、駐車場等の整備

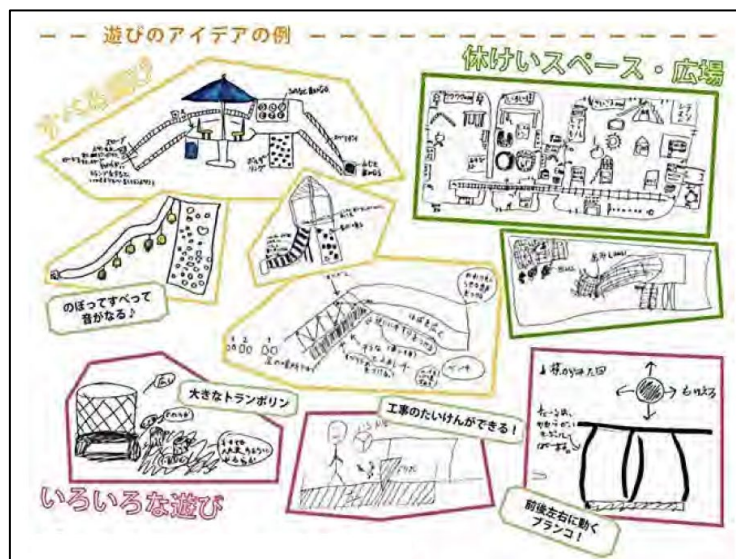
■事業期間: 令和6年度～令和7年度

■事業主体: 糸島市

■整備内容(令和6年度): 広場、遊戯施設、便益施設、駐車場等の設計

## ◀位置図▶

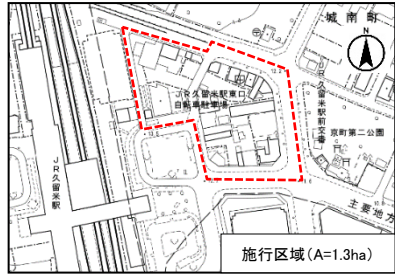
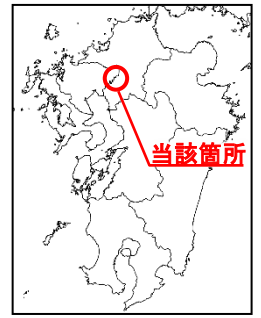
こどもや子育て当事者の意見を取り入れた公園整備の例 大井坂下公園(東京都品川区)



社会資本整備総合交付金の内数

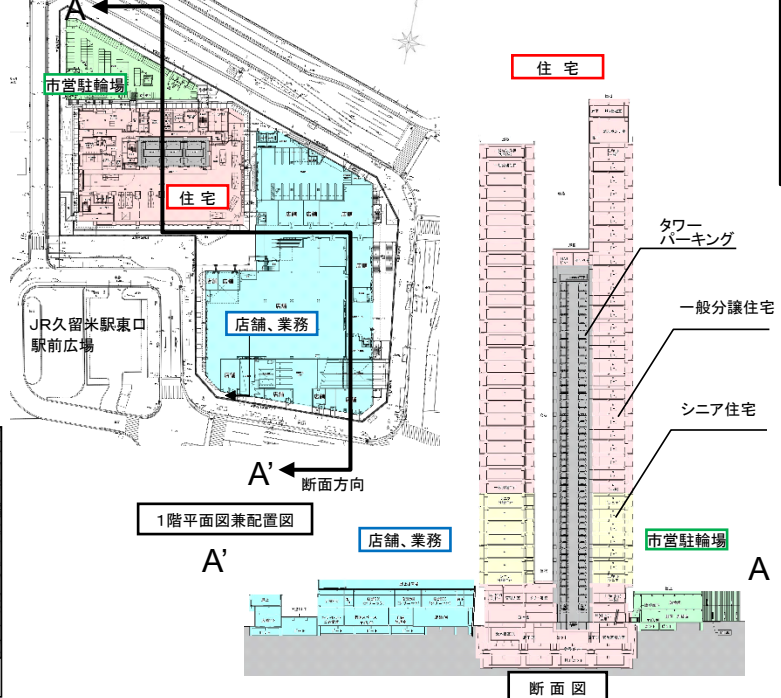
- 概要  
JR久留米駅は、九州新幹線、JR鹿児島本線、JR久大本線、及びバス等の乗り換え拠点であるが、その周辺には土地の有効活用をはかるべき低未利用地等が存在する。このため本事業においては、老朽化した建物を更新し、防災面を強化するとともに、住宅・店舗等を集積することにより、土地の高度利用と賑わいのあるまちづくりを推進する。
- 事業内容:鉄筋コンクリート造36階、鉄骨造2階 延べ面積 約62,000㎡  
住宅(一般分譲343戸、シニア115戸)、店舗、業務、駐車場、駐輪場(市営含む) 等
- 事業期間:平成30年度～令和9年度
- 事業主体:JR久留米駅前第二街区市街地再開発組合
- 整備内容(令和6年度):施設建築物工事(住宅棟及び店舗棟躯体工事)

### 《位置図》



### 《整備内容》

住宅、店舗、業務、駐車場、駐輪場等



### 《事業効果》

居住機能、商業・業務機能が集積した魅力ある拠点を形成し、広域交流拠点として相応しい空間を創出する

- ①老朽化した建物の更新等による「防災面の強化」
- ②低未利用地の解消による「土地の高度利用化」
- ③商業等の都市機能の導入による「駅前の賑わい創出」



整備前



完成後イメージ

社会資本整備総合交付金の内数

■概要

九州・アジアの交流都市にふさわしい都心部において、天神ビッグバンや博多コネクティッドと連携し、都市計画道路天神通線の整備や博多停車場線等の高質化、清流公園の再整備等により回遊性を高め、魅力ある地域づくりを推進する。

■事業内容: 道路(天神通線)、公園(清流公園等)、博多停車場線、那珂川沿い、博多旧市街エリア等の高質化

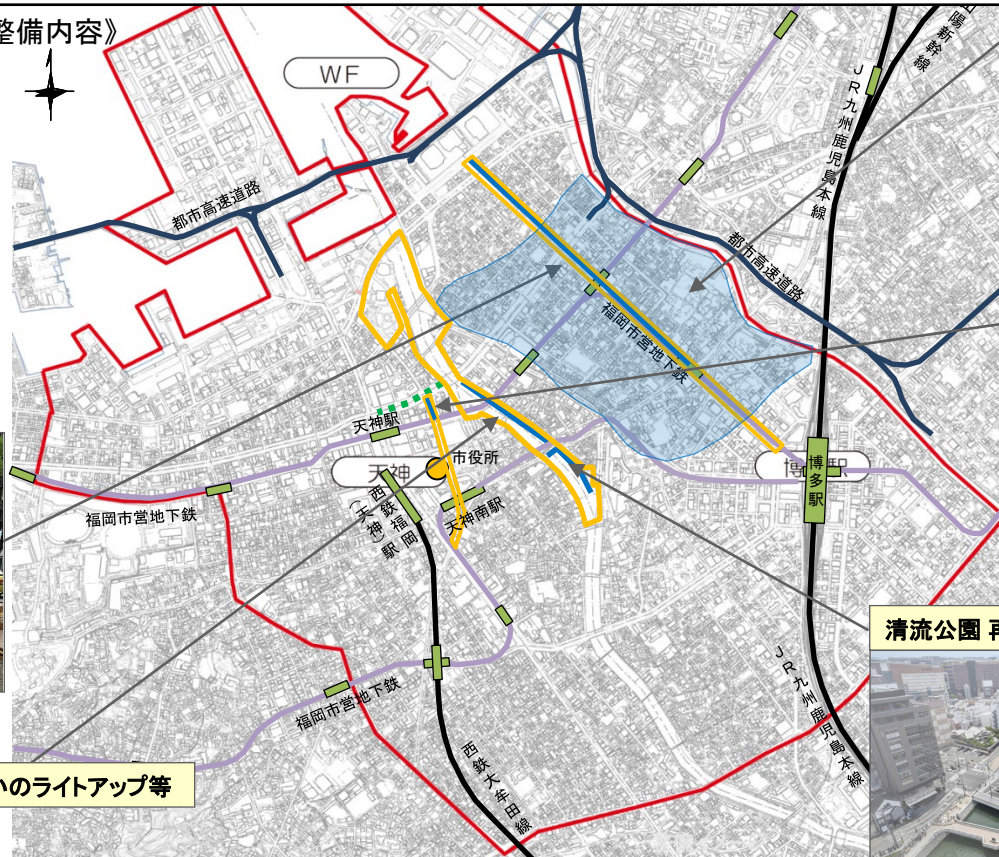
■事業期間: 令和5年度～令和9年度 ■事業主体: 福岡市

■整備内容(令和6年度): 天神通線整備、清流公園再整備、博多停車場線歩道舗装の美装化、博多旧市街エリア歩車道の美装化、那珂川沿いのライトアップ

《位置図》



《整備内容》



- 《事業効果》
- 都心部の核となる拠点の形成・機能強化
  - 都心部の回遊性の拡大
  - 官民が連携したまちづくりの推進



那珂川沿いのライトアップ等

Legend:

- Red line: 都市再生整備計画の区域
- Yellow line: 滞在快適性等向上区域
- Light blue box: 令和6年度整備内容(都市再生)
- Yellow box: 令和6年度整備内容(ウォーカブル)

社会資本整備総合交付金の内数

■概要

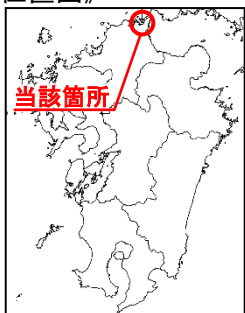
かんたけがわ

本地区に隣接する二級河川神嶽川の氾濫による度重なる浸水被害や、木造建築物の密集・老朽化など、多くの防災上の課題を解決するため、神嶽川河川改修事業とあわせて立体換地手法を活用した土地区画整理事業を行い、密集市街地対策や防災機能の強化を図るとともに、北九州市小倉都心部の重要な商業拠点である旦過市場の更なる活性化を図る。

■事業内容:土地区画整理 約0.6ha ■事業期間:令和2年度～令和9年度 ■事業主体:北九州市

■整備内容(令和6年度):建物移転、埋蔵文化財調査等

《位置図》



《現状と課題》




▲賑わいのある旦過市場



▲神嶽川の氾濫による浸水被害



▲密集・老朽化した建築物

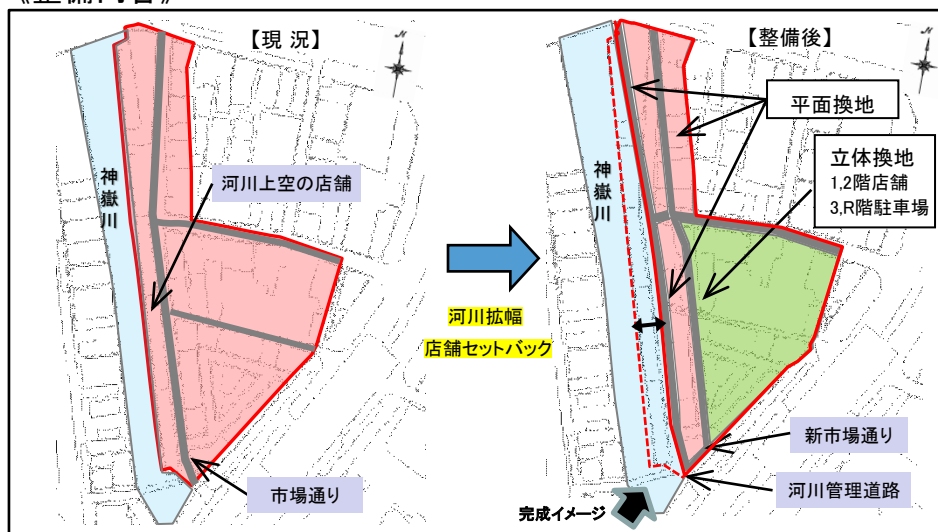


▲河川上空に張り出した店舗

《航空写真》



《整備内容》



《完成イメージ》(R6.2月時点)



《事業効果》

- 河川改修による浸水被害の解消
- 建物整備による密集・老朽化の解消

事業費:276百万円

## ■概要

現在の武雄市文化会館および隣接する緑地を含むエリアを新文化交流拠点として、新たに文化交流棟や広場等を整備し、文化をテーマとした魅力ある地域づくりを推進する。

■事業内容: 道路(市道四十九重線)、公園(迎田緑地)、高次都市施設(新文化交流拠点)等の整備

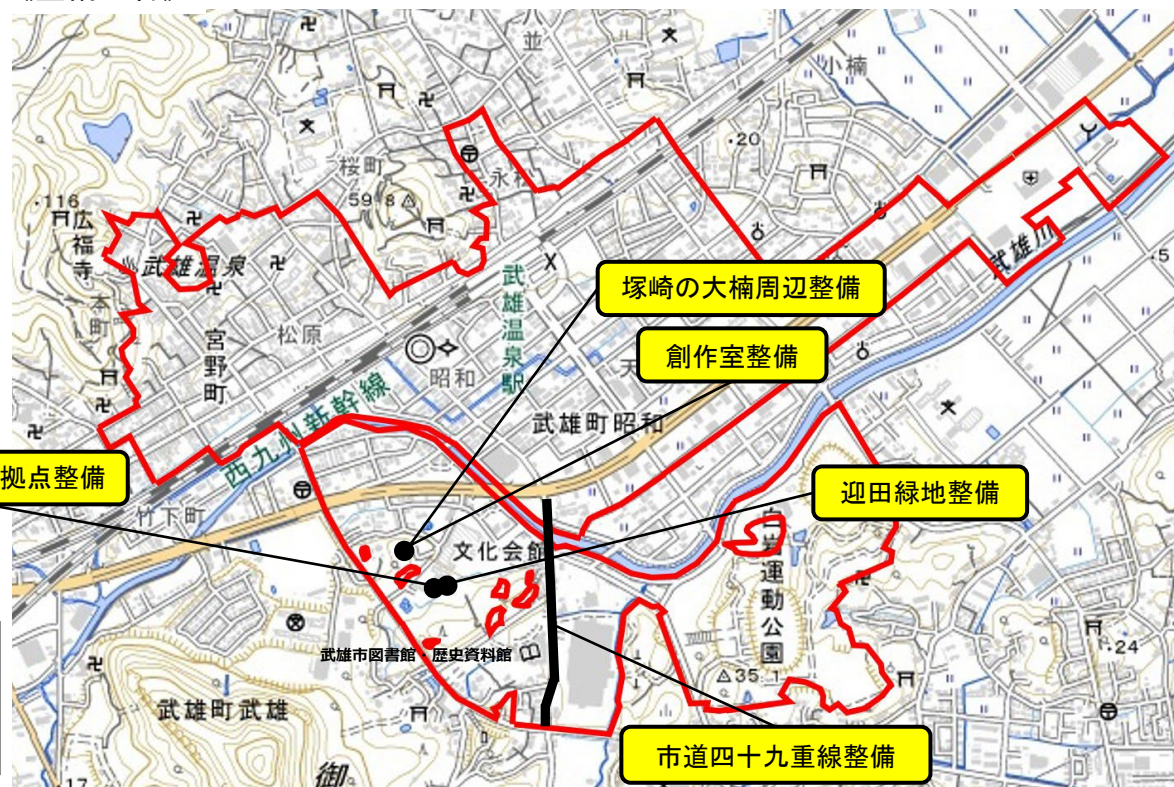
■事業期間: 令和6年度～令和10年度 ■事業主体: 武雄市

■整備内容(令和6年度): 市道四十九重線設計、迎田緑地及び塚崎の大楠周辺整備の実施設計  
新文化交流拠点整備(現施設解体工事)

## 《位置図》



## 《整備内容》



## 新文化交流拠点

整備後イメージ



## 《事業効果》

- 文化をきっかけとした交流の促進
- 回遊性の拡大による交流人口の増加
- 地区内イベントの増加による賑わいの創出

### <凡例>

- : 都市再生整備計画の区域
- : 令和6年度整備内容

## ■概要

幹線道路である佐賀駅下古賀線の歩道を拡幅し、歩いて楽しい空間を創出することで、JR佐賀駅南側エリアから中心市街地への回遊性を高め、魅力ある地域づくりを推進する。

■事業主体:佐賀県 ■事業期間:令和6年度～令和9年度

■事業内容:歩道舗装(佐賀駅下古賀線)の美装化、道路(佐賀駅下古賀線)活用に向けた社会実験等

事業費:108百万円

■整備内容(令和6年度):歩道舗装(佐賀駅下古賀線)の美装化、道路(佐賀駅下古賀線)活用に向けた社会実験等

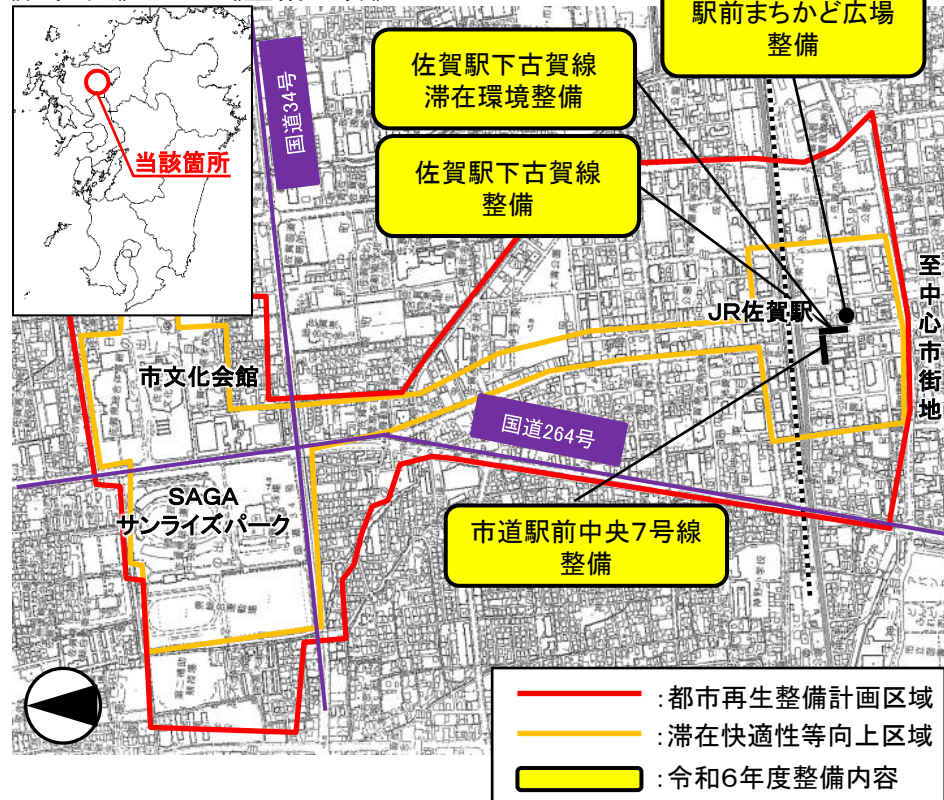
■事業主体:佐賀市 ■事業期間:令和6年度～令和9年度

■事業内容:道路(市道駅前中央7号線)整備等

社会資本整備総合交付金の内数

■整備内容(令和6年度):市道駅前中央7号線(約80m)の整備

## 《位置図》 《整備内容》



## 佐賀駅下古賀線道路空間高質化事業(幅員再構成・高質化)

整備前



整備後イメージ



## 《事業効果》

- 駅周辺エリアの賑わいの創出
- 楽しみながら安心して移動できる道路空間の創出

## ■概要

本事業においては、多機能複合施設の整備にあわせて、多くの市民が楽しみ賑わう空間や安全で快適な歩行空間を生み出すことで、魅力ある地域づくりと良好な市街地環境の形成を図る。また、新たな雇用の創出と交流人口の拡大等による地域経済活性化を図る。

社会資本整備総合交付金の内数

■事業内容:延べ面積 約190,000㎡

主な用途 スタジアム、アリーナ、ホテル、オフィス、商業、駐車場

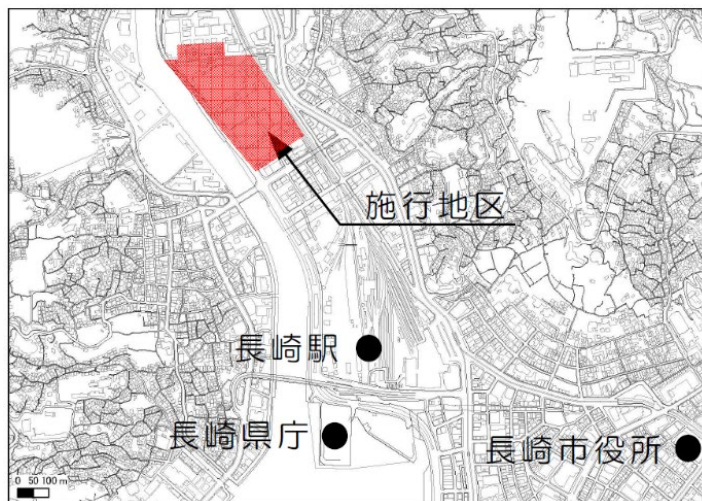
■補助対象施設:公共用通路、商業・オフィスの共用スペース、駐車場、広場 等

■事業期間:令和2年度～令和6年度(開業日:令和6年10月14日)

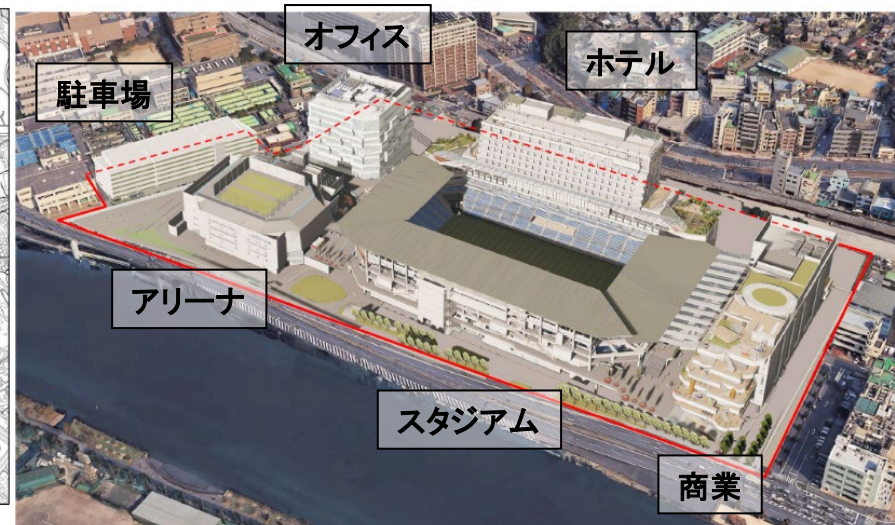
■事業主体:(株)ジャパネットホールディングス

■整備内容(令和6年度):建築工事、設備工事、外構工事

## 《位置図》



## 《全体イメージ》



※イメージは建設段階のため、今後デザイン含め変更の可能性があります。(提供)ジャパネットホールディングス



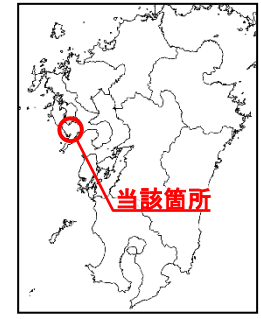
# (都)長崎時津縦貫線(茂里町~滑石工区)街路事業【補助】(長崎県長崎市)

事業費:203百万円

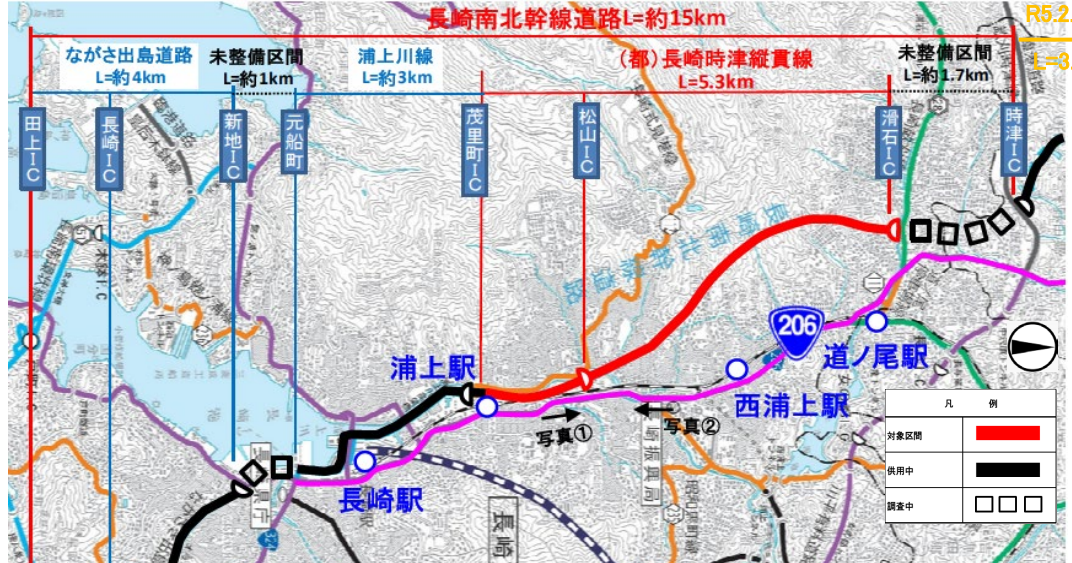
**■概要**  
 都市計画道路長崎時津縦貫線(茂里町~滑石工区)は、地域高規格道路長崎南北幹線道路(延長約15km)の一部であり、本事業の整備により、地域間の連携強化と長崎市の慢性的な渋滞緩和を図り、ストック効果を重視した道路ネットワークを構築する。

**■事業内容:**道路整備(延長 L=5.3km、幅員 W=12~18m) **■事業主体:**長崎県  
**■整備内容(令和6年度):**測量調査等

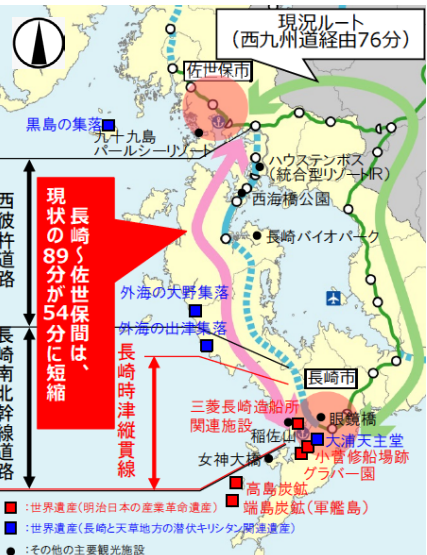
## 《位置図》



## 《平面図》



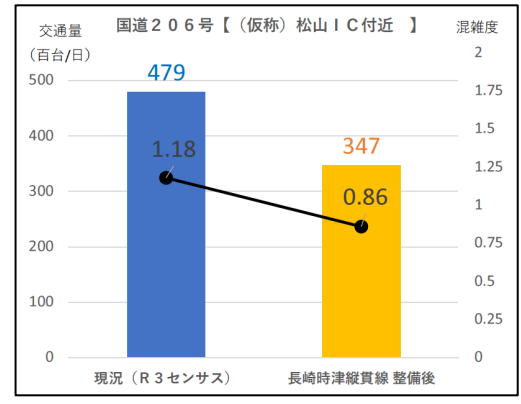
## ■地域間の連携強化



## 《事業効果》

- 高規格道路ネットワークを形成し、主要都市間の移動時間短縮による地域間の連携強化や交流促進を図り、観光振興や産業振興などに大きく寄与する。
- また、国道206号の朝夕ピーク時の混雑緩和による通勤・通学時間の短縮、物流の効率化等が期待される。

## ■市内の慢性的な渋滞緩和



【写真① 国道206号渋滞状況】



【写真② 国道206号緊急車両】



長崎市北部唯一の主要幹線道路は国道206号の1本のみであり、慢性的な渋滞が発生。

交通渋滞の中、車両の間を縫って救急搬送している救急車両。

# 球磨村渡地区防災集団移転促進事業【補助】(熊本県球磨村)

完成

建政-10

## ■概要

令和2年7月豪雨に伴う一級河川球磨川及び支流の氾濫により球磨村渡地区において未曾有の被害が発生した。地域コミュニティを維持しつつ、防災性向上を図るため、安全な地域へ住居の集団的移転を行う。

事業費:5百万円

■事業内容:住宅団地造成、住宅建設等の助成、公共施設整備

■事業期間:令和4年度～令和6年度

■事業主体:球磨村

■整備内容(令和6年度):住宅建設等の助成

## 《位置図》



災害公営住宅整備 (R5年度完成)



宅地整備のイメージ



被災状況写真

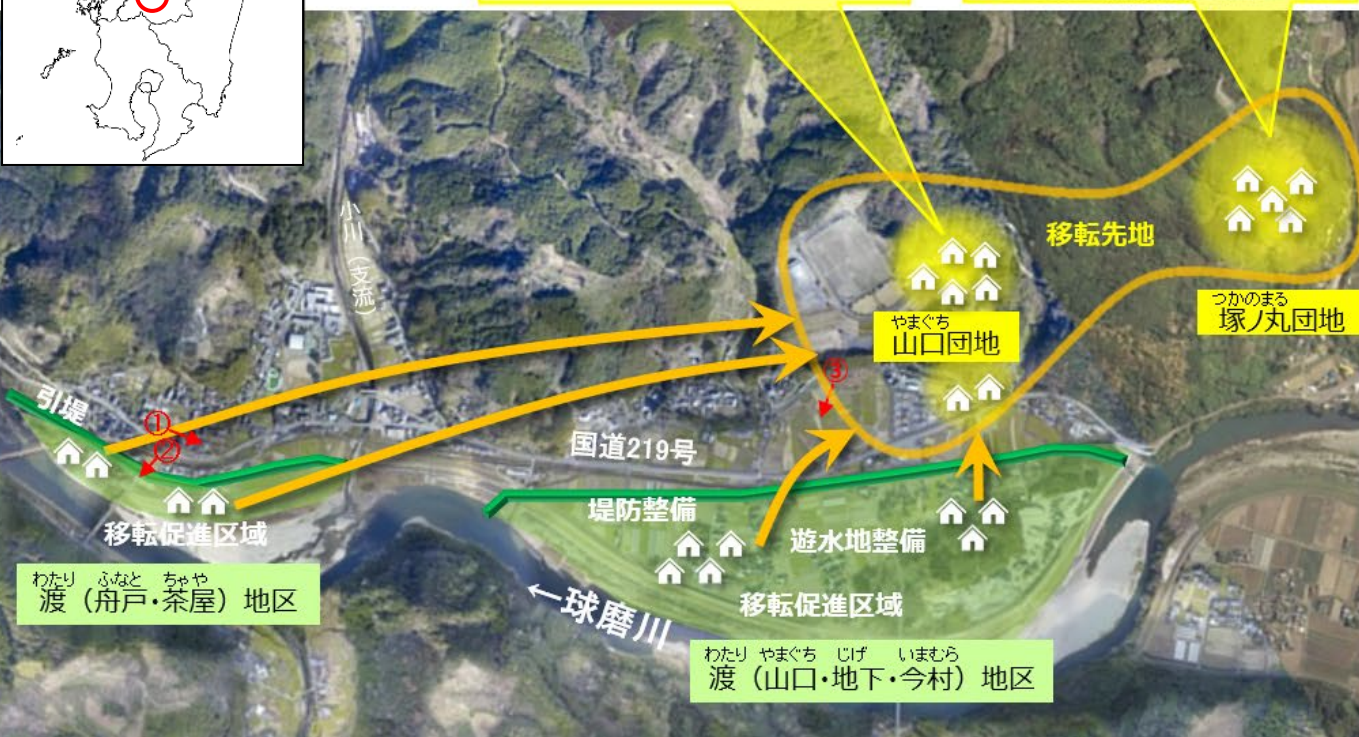
写真①



写真②



写真③



# 山都町運動公園特定地区公園事業【補助】(熊本県山都町)

## ■概要

熊本地震を契機とし、地震災害や風水害など多様な災害への対応に資する防災拠点や、通常時におけるスポーツや遊び・交流の場として活用される運動公園の整備を行う。

社会資本整備総合交付金の内数

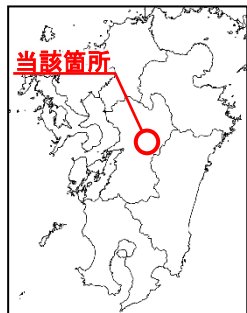
■事業内容: サッカー場、運動広場、体育館、駐車場、芝生広場、グラウンド等の整備

■事業期間: 令和2年度～令和6年度

■事業主体: 山都町

■整備内容(令和6年度): 運動広場、グラウンド整備

## 《位置図》



運動広場完成イメージ



中央グラウンド完成イメージ

## (熊本県八代市・人吉市・芦北町・相良村・球磨村)

社会資本整備総合交付金の内数

■概要: 令和2年7月豪雨の被災地における、復興まちづくりを推進する。

○都市防災総合推進事業(八代市・人吉市・芦北町・相良村・球磨村)

■事業内容: 避難路・避難地整備、防災備蓄倉庫整備、復興まちづくり支援施設整備

■整備内容(令和6年度): 避難路・避難地整備、復興まちづくり支援施設整備等

○宅地嵩上げ安全確保事業(八代市・球磨村)

■事業内容: 宅地と公共施設の一体的な嵩上げ

■整備内容(令和6年度): 宅地嵩上げ、公共施設(道路等)嵩上げ

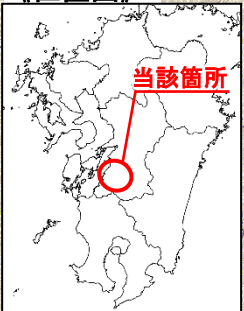
○青井、紺屋町被災市街地復興土地区画整理事業(人吉市)

■事業内容: 狭隘道路の拡幅、避難路・避難地及び宅地整備

■整備内容(令和6年度): 建物移転、道路整備等



《位置図》



当該箇所

《被災状況》



人吉市(青井地区)浸水状況



人吉市(紺屋町地区)浸水状況

《整備概要》

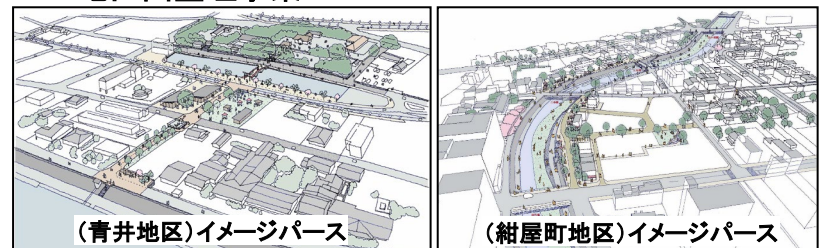
■都市防災総合推進事業(避難路整備)



現況(人吉市)

整備イメージ

■土地区画整理事業



(青井地区)イメージパース

(紺屋町地区)イメージパース

# 熊本地震からの復興【補助】(熊本県益城町・熊本市)

継続

建政-13

■概要:熊本地震の被災地における、復興まちづくりを推進する。

○都市計画道路 益城中央線街路事業(益城町)

■事業内容:道路整備

■整備内容(令和6年度):道路整備、用地補償等

○益城町中心市街地地区都市構造再編集中支援事業(益城町)

■事業内容:交通広場、街区公園等の整備

■整備内容(令和6年度):交通広場、街区公園等の整備

○益城中央被災市街地復興土地地区画整理事業(益城町)

■事業内容:土地地区画整理

■整備内容(令和6年度):道路整備、建物移転等

○都市防災総合推進事業(益城町)

■事業内容:避難地・避難路整備、避難場所の機能強化

■整備内容(令和6年度):避難路整備、建物移転等

○宅地耐震化推進事業(宅地液状化防止事業)(熊本市)

■事業内容:宅地と一体的に行われる道路等公共施設の液状化対策

■整備内容(令和6年度):地下水集水管等の整備

交通安全対策事業(通学路緊急対策)  
(熊本県内(政令市除く))  
事業費3,046百万円の内数

事業費:478百万円

社会資本整備総合交付金の内数

社会資本整備総合交付金の内数

社会資本整備総合交付金の内数

《位置図》

《整備内容(益城町)》



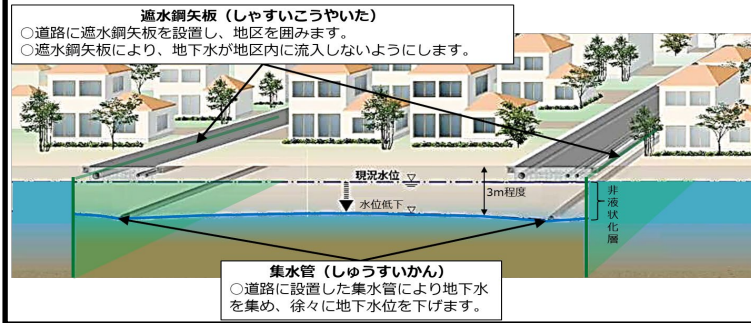
《整備内容(熊本市)》

宅地耐震化推進事業(宅地液状化防止事業)



【地下水低下工法イメージ図】

住宅地や道路部分の地下水位を強制的に低下させて液状化を抑制します。



遮水銅矢板(しゃすいこうやいた)

○道路に遮水銅矢板を設置し、地区を囲みます。  
○遮水銅矢板により、地下水が地区内に流入しないようにします。

集水管(しゅうすいかん)

○道路に設置した集水管により地下水を集め、徐々に地下水位を下げます。

# 都市・地域交通戦略推進事業【補助】(熊本県熊本市)

## ■概要

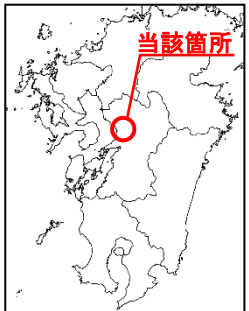
まちづくりと公共交通の整備を一体で取り組み、公共施設や医療機関などへのアクセス性向上や、交通結節機能の強化、沿線への居住促進等を図ることを目的に熊本市東部方面(健軍町<sup>けんぐん</sup>～熊本市市民病院間)への市電延伸を行い、コンパクトでゆとりと賑わいのあるまちづくりを推進する。

社会資本整備総合交付金の内数

■事業内容:路面電車の延伸、車両購入

■整備内容(令和6年度):市電延伸区域の詳細設計、用地測量

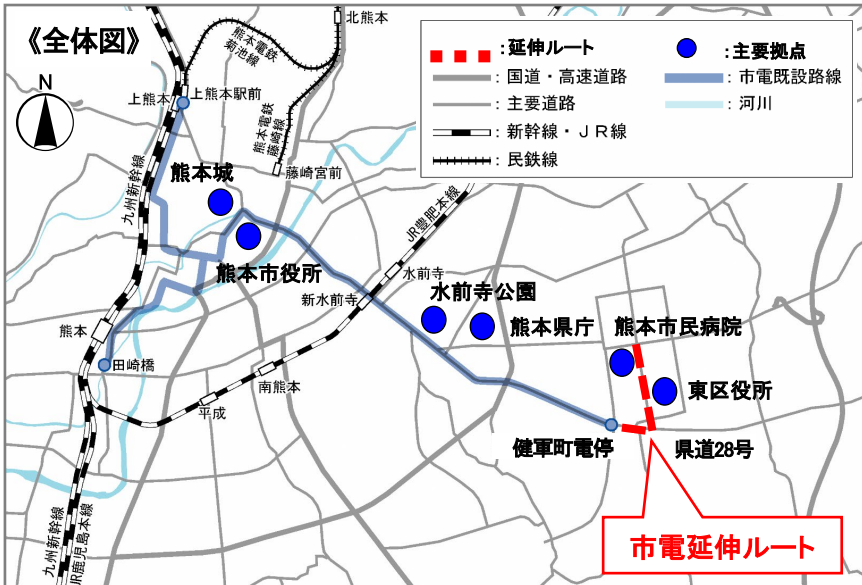
## 《位置図》



### 《事業効果》

- ・市電延伸による自家用車から公共交通への利用転換で約2,000台/日の自動車減少
- ・渋滞緩和による温室効果ガス排出削減
- ・東区役所など周辺公共施設や商業施設、学校、熊本市市民病院等医療機関へのアクセス性の向上

## 《全体図》



## ■ 現状:健軍町電停の混雑状況



## ■ 現状:県道28号熊本高森線の渋滞



## ■ 将来:熊本市市民病院前整備イメージ



■概要

事業費:628百万円

大分県営明野住宅において、集約建替及び外壁改修等の老朽化対策を実施することで居住水準の向上を図るとともに、こども園を併設することで子育て世帯にも魅力ある住生活環境の整備を推進する。また、ZEH水準※に適合した住宅を新築することにより省エネルギー対策を推進する。

※省エネ基準より20%の省エネを図った住宅性能をみたまもの

■事業内容: 県営明野住宅（建替前）RC造565戸 →（建替後）RC造300戸（予定）

■事業期間: 令和5年度～令和11年度

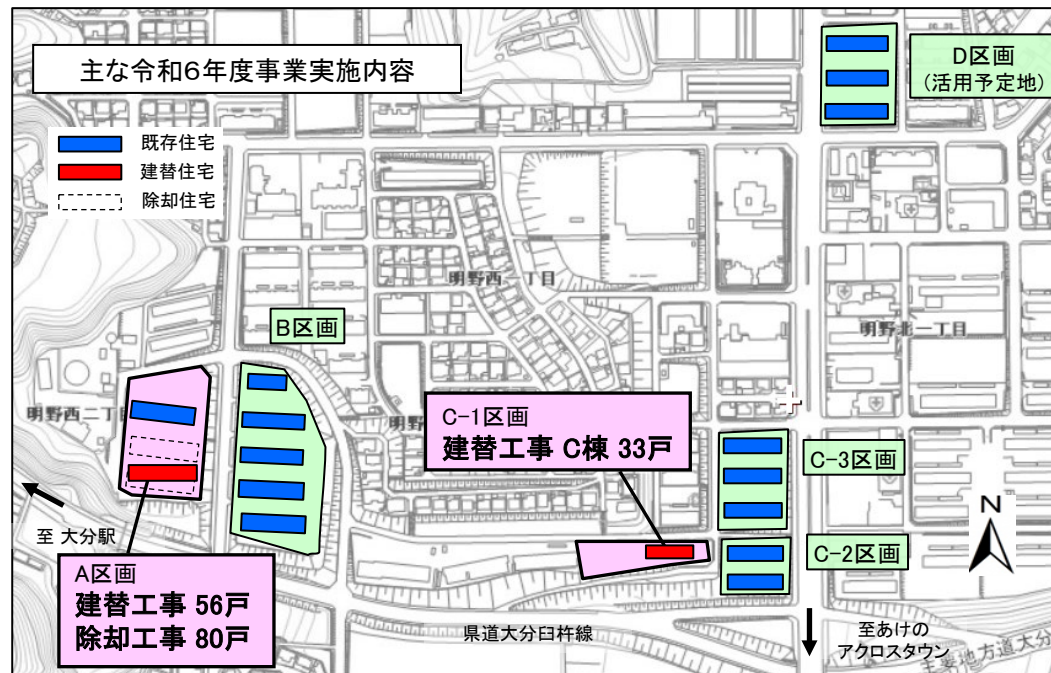
■事業主体: 大分県、大分市

■整備内容(令和6年度): 実施設計(建替・除却)、建替工事(本体)RC造89戸、除却工事 RC造80戸

《位置図》



《整備内容》



（都）庄の原佐野線（下郡工区、下郡・明野工区）街路事業【補助】（大分県大分市）

■概要

都市計画道路庄の原佐野線は、地域高規格道路大分中央幹線道路（延長約6km）に指定されており、大分市内の東西骨格道路である。本事業の整備により、地域間連携と都市内構造の強化、並行路線の国道10号等の渋滞緩和を図り、ストック効果を重視した道路ネットワークの構築を行う。

○庄の原佐野線（下郡工区）

- 事業内容：道路整備（延長L=900m、幅員W=55m）
- 事業主体：大分県
- 整備内容（令和6年度）：橋梁上下部工事等

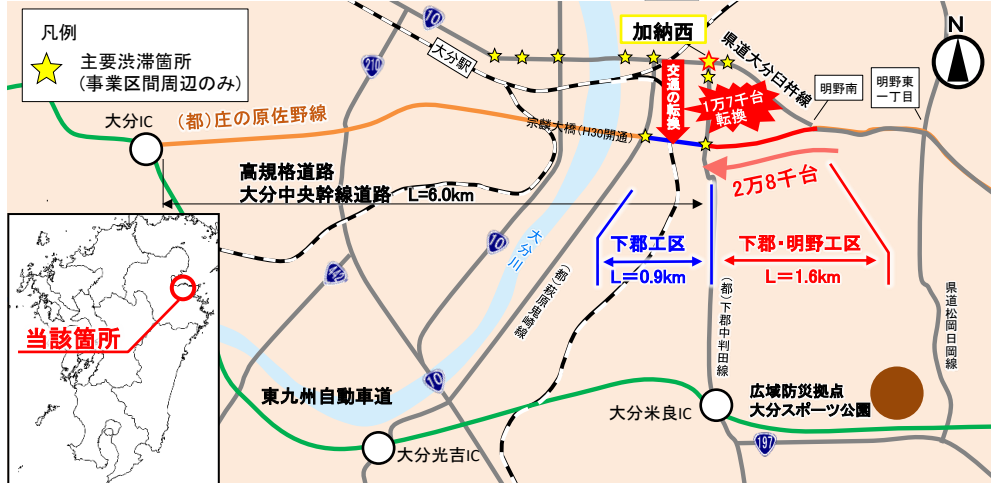
事業費：2,632百万円

○庄の原佐野線（下郡・明野工区）

- 事業内容：道路整備（延長L=1,600m、幅員W=61m）
- 事業主体：大分県
- 整備内容（令和6年度）：橋梁下部工事、設計・調査等

事業費：430百万円

《位置図》



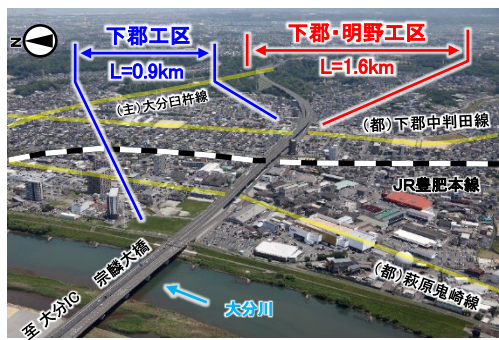
《事業効果》

○当該地域では、大分市中心市街地と市南東部を往来する交通が集中するため、慢性的な渋滞が発生しているが、下郡工区、下郡・明野工区の整備によるアクセスの強化と交通の分散によって、渋滞緩和及び移動時間の短縮が期待される。

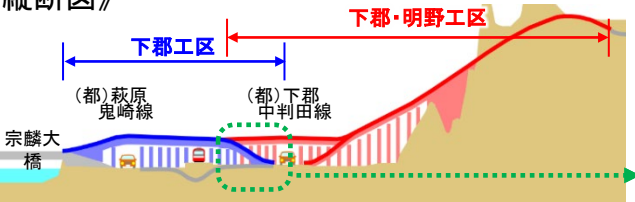
《渋滞状況》写真



《整備内容》完成イメージ



《縦断図》



【横断図】



県道 大分臼杵線の渋滞状況（朝ピーク時）



■概要

たかちほ

高千穂通りの歩行空間の高質化や民間既存建物に新たに公共スペースを整備するなど、官民一体で滞在・交流空間を創出し、魅力ある地域づくりを推進する。

- 事業主体:宮崎県      ■事業期間:令和6年度～令和8年度
- 事業内容:歩道舗装(高千穂通り)の美装化等
- 整備内容(令和6年度):歩道舗装(高千穂通り)の美装化等の設計及び整備
- 事業主体:民間事業者      ■事業期間:令和5年度～令和6年度
- 事業内容:民間既存建物に公共スペースを整備
- 整備内容(令和6年度):民間既存建物に公共スペースを整備
- 事業主体:宮崎市      ■事業期間:令和5年度～令和9年度
- 事業内容:道路(市道宮崎駅東10号線他)、高質化(電線地中化、カラー舗装)等の整備
- 整備内容(令和6年度):道路形状の変更や仮設物の設置による車両低速走行社会実験

事業費:55百万円

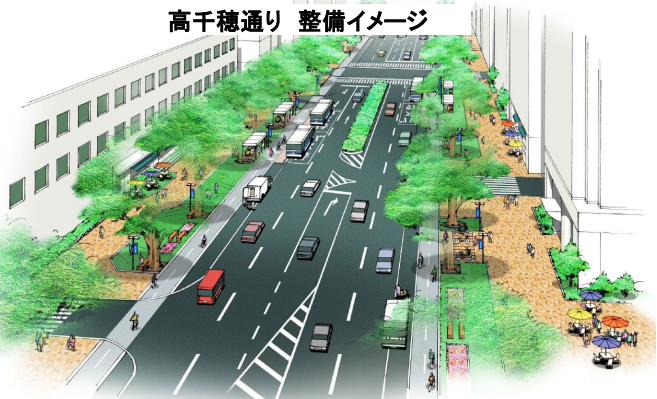
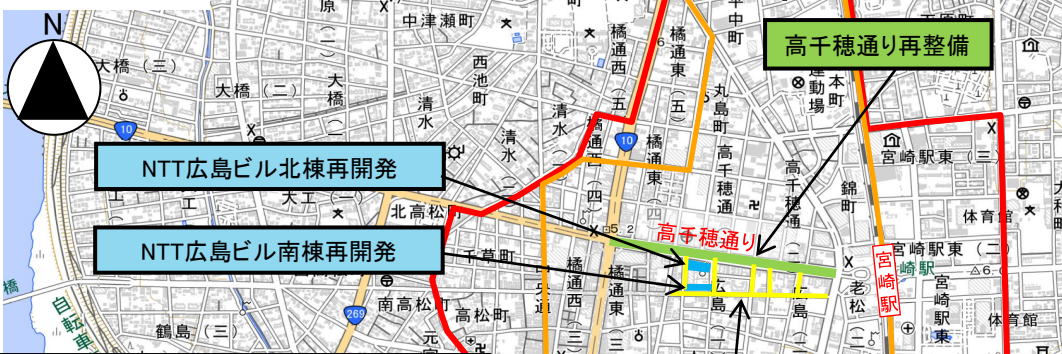
事業費:90百万円

社会資本整備総合交付金の内数

《位置図》



《整備内容》



- 【事業効果】
- 安全で快適な歩行空間の創出
  - 官民一体となった滞在空間及び新たな拠点の創出

- 都市再生整備計画区域
- 滞在快適性等向上区域
- 令和6年度整備内容(宮崎県)
- 令和6年度整備内容(宮崎市)
- 令和6年度整備内容(民間)

## 社会資本整備総合交付金の内数

### ■概要

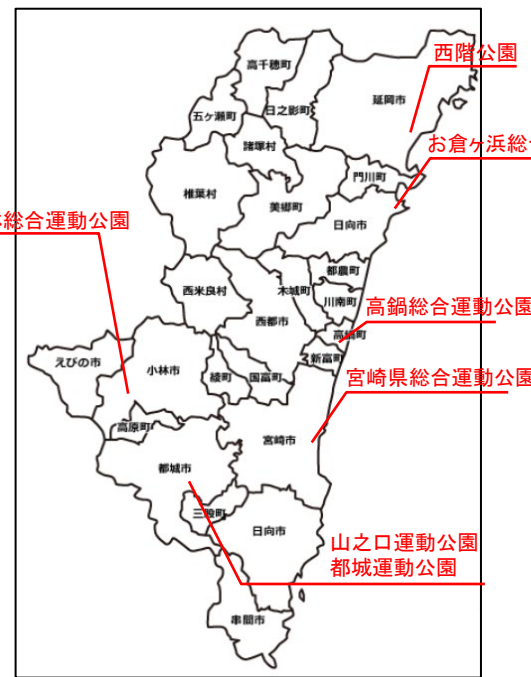
令和9年に宮崎県で開催を予定されている国民スポーツ大会・全国障害者スポーツ大会の会場となる山之口運動公園他6公園において、競技場や駐車場等の整備を行う。また、このうち5公園では、災害時の避難場所や自衛隊派遣部隊の活動拠点となる施設の整備等により、地域の防災力向上も図る。(※)

- 【<sup>にししな</sup>西階公園】 ■事業内容:野球場改修
- 【お倉ヶ浜総合公園】 ■事業内容:野球場改修、投球練習場整備
- 【高鍋総合運動公園】 ■事業内容:野球場改修
- 【宮崎県総合運動公園】 ■事業内容:自転車競技場改修、陸上競技場照明整備
- 【山之口運動公園】 ■事業内容:陸上競技場、多目的広場、芝生広場、駐車場整備
- 【都城運動公園】 ■事業内容:テニスコート、駐車場、サブグラウンド整備、陸上競技場改修
- 【小林総合運動公園】 ■事業内容:体育館整備

- 整備内容(令和6年度):バックスクリーン、内野スタンド、ナイター照明改修
- 整備内容(令和6年度):外野擁壁、投球練習場整備
- 整備内容(令和6年度):野球場バックネット及び本部席建屋設計
- 整備内容(令和6年度):自転車競技場改修、照明整備
- 整備内容(令和6年度):陸上競技場、駐車場整備
- 整備内容(令和6年度):駐車場、サブグラウンド整備
- 整備内容(令和6年度):体育館整備

※西階公園、宮崎県総合運動公園、山之口運動公園、都城運動公園、小林総合運動公園

### 《位置図》



### 《平面図(山之口運動公園)》



状況写真(令和5年12月) 山之口運動公園



陸上競技場完成イメージ 山之口運動公園

## ■概要

事業費:752百万円

鹿児島県営原良団地及び鹿児島市営武岡住宅において、集約建替及び外壁改修等の老朽化対策を実施することで、居住水準の向上を図るとともに、ZEH水準※に適合した住宅を新築することにより省エネルギー対策を推進する。また、自然環境に恵まれた郊外部に鹿児島県営松陽台第二団地を建設することで、良好な住環境の住宅供給を推進する。

※省エネ基準より20%の省エネを図った住宅性能をみたまもの

- 事業内容: 県営原良団地 (建替前)RC造1,090戸 → (建替後)RC造400戸(予定)
- 市営武岡住宅 (建替前)RC造1,012戸 → (建替後)RC造900戸(予定)
- 県営松陽台第二団地(新設) 木造228戸

■事業期間:平成27年度～令和26年度

■事業主体:鹿児島県、鹿児島市

■整備内容(令和6年度)

鹿児島県:建替工事 原良団地:RC造60戸、松陽台第二団地:木造6戸

鹿児島市:改修工事 外壁改修370戸、建築設計、敷地造成

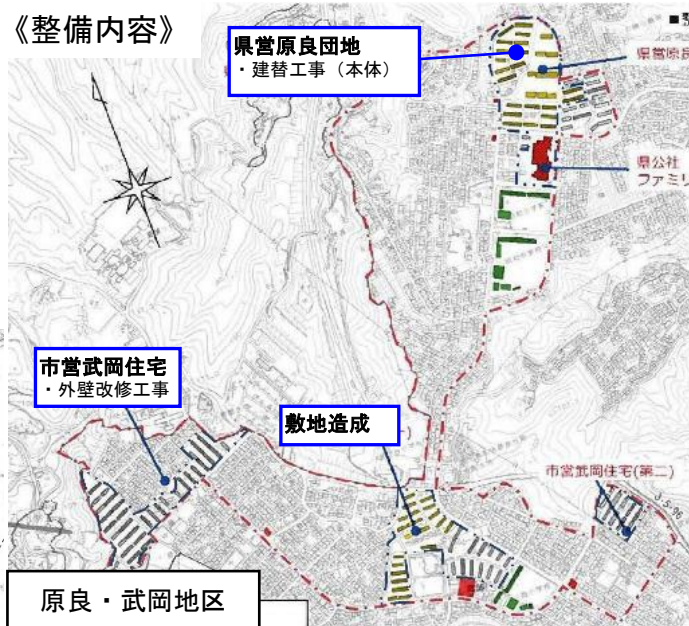
## 《位置図》



当該箇所



## 《整備内容》



県営原良団地  
・建替工事(本体)

市営武岡住宅  
・外壁改修工事

敷地造成

原良・武岡地区



建替前



建替後



県営松陽台第二団地  
・建替工事(本体)

松陽台地区

整備地区



# 谷山第三地区土地区画整理事業【補助】(鹿児島県鹿児島市)

## ■概要

社会資本整備総合交付金の内数

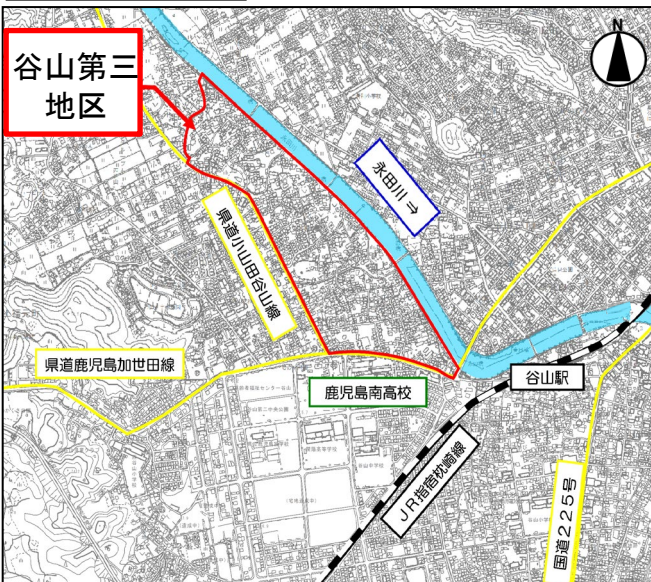
本地区では、道路、公園等の公共施設が不十分な状況で市街化が進行しており、狭隘な道路が多く、劣悪な居住環境や歩行者の安全確保等の課題が生じている。本事業により街区の再編や宅地の嵩上げを行うことで、密集市街地の解消を図り、安全で良好な市街地の形成と、コンパクトでゆとりと賑わいのあるまちづくりを推進する。

■事業内容:土地区画整理 約34.9ha

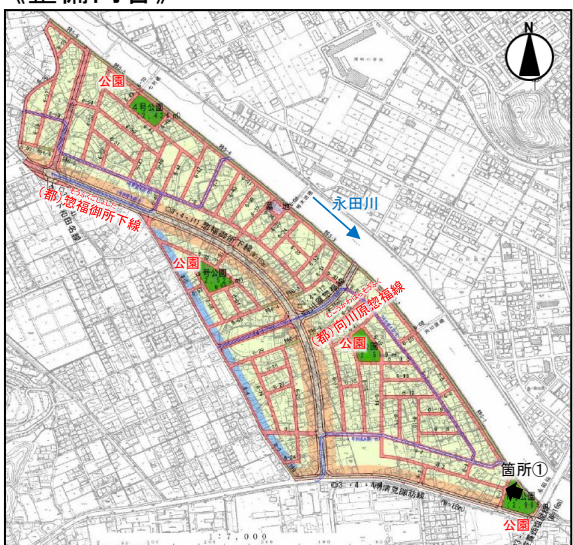
■事業期間:平成23年度～令和15年度      ■事業主体:鹿児島市

■整備内容(令和6年度):道路整備、建物移転等

## 《位置図》



## 《整備内容》



## 《事業効果》

- 狭隘道路や密集市街地の解消による良好な市街地の形成
- 宅地嵩上げ等の浸水対策工事による安全な市街地の形成