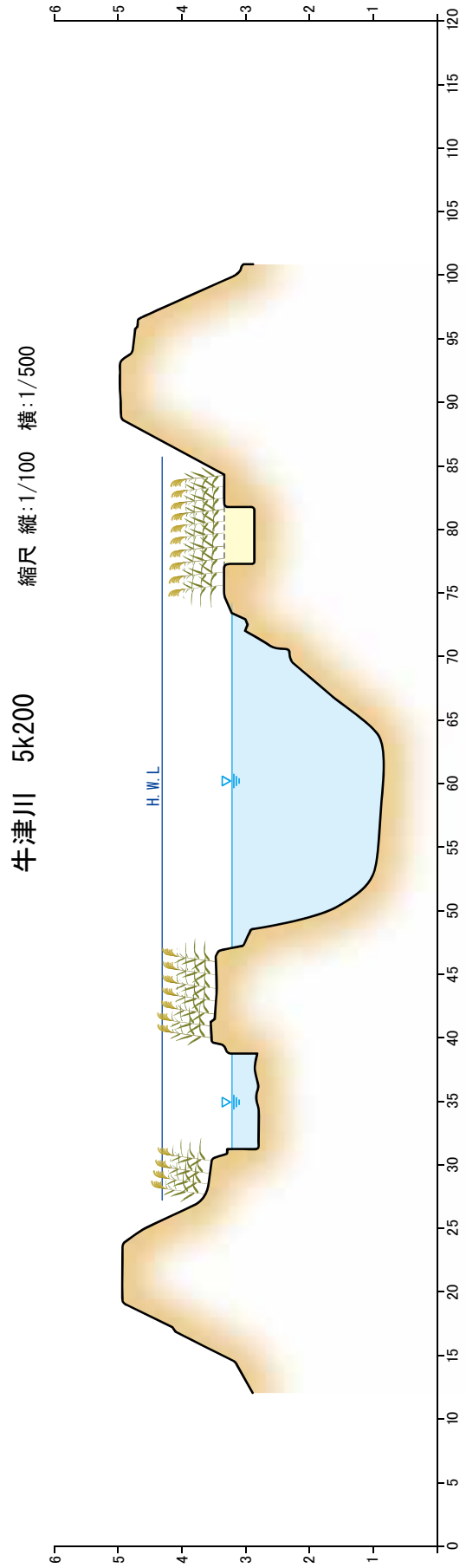
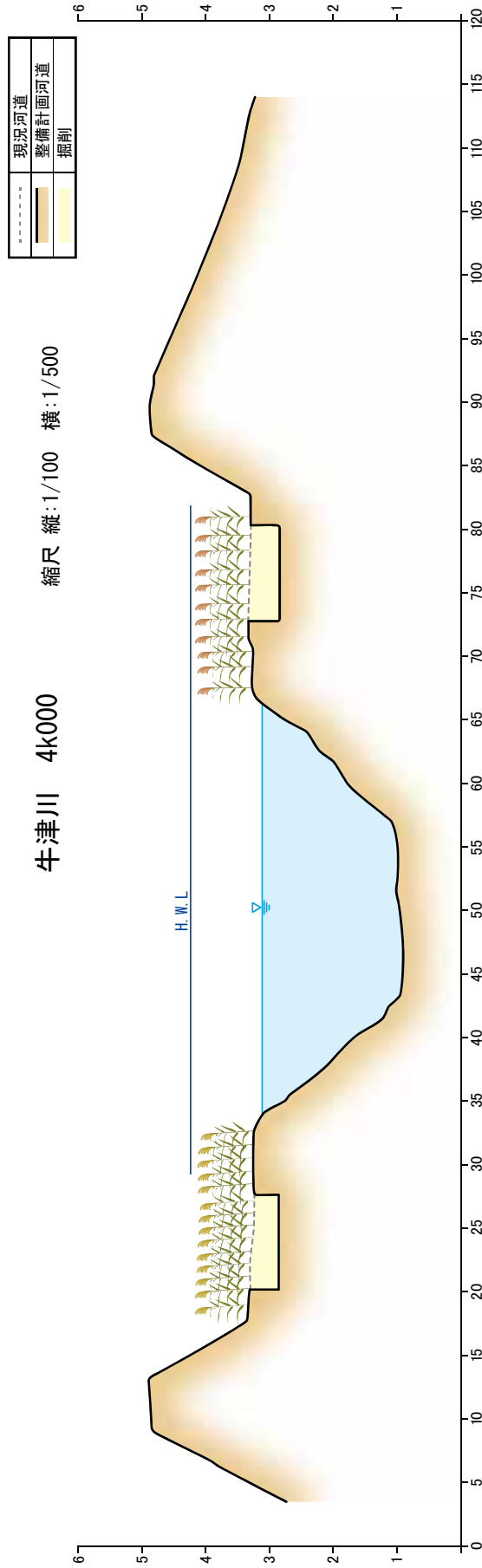


洪水対策に関する施工の場所

牛津川

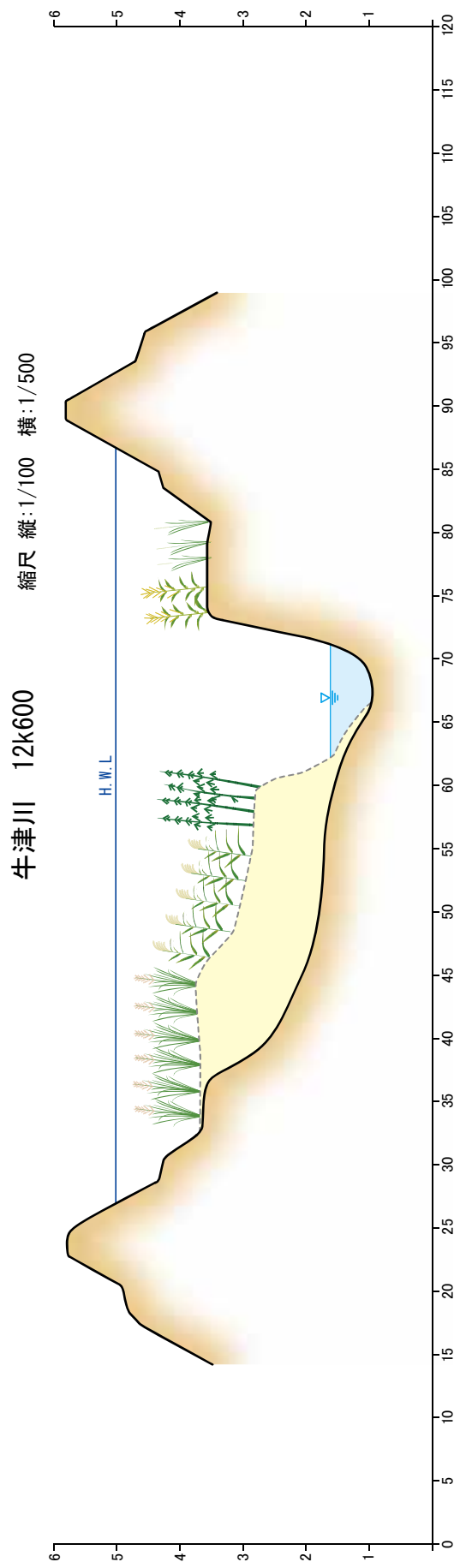
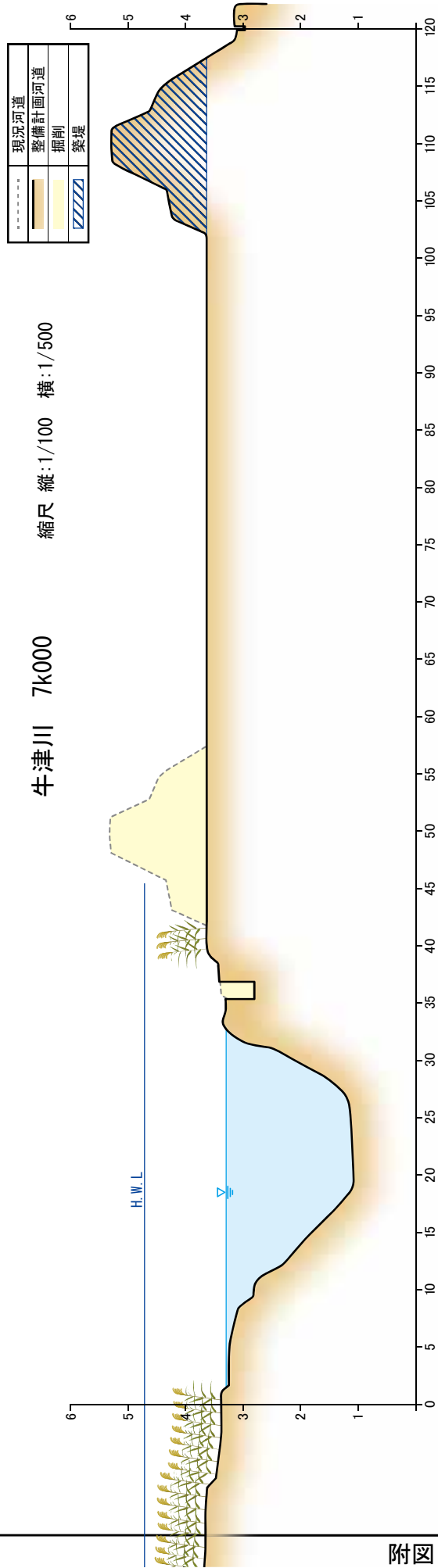
(横断図)

附图2-3 牛津川横断面(国土交通省)



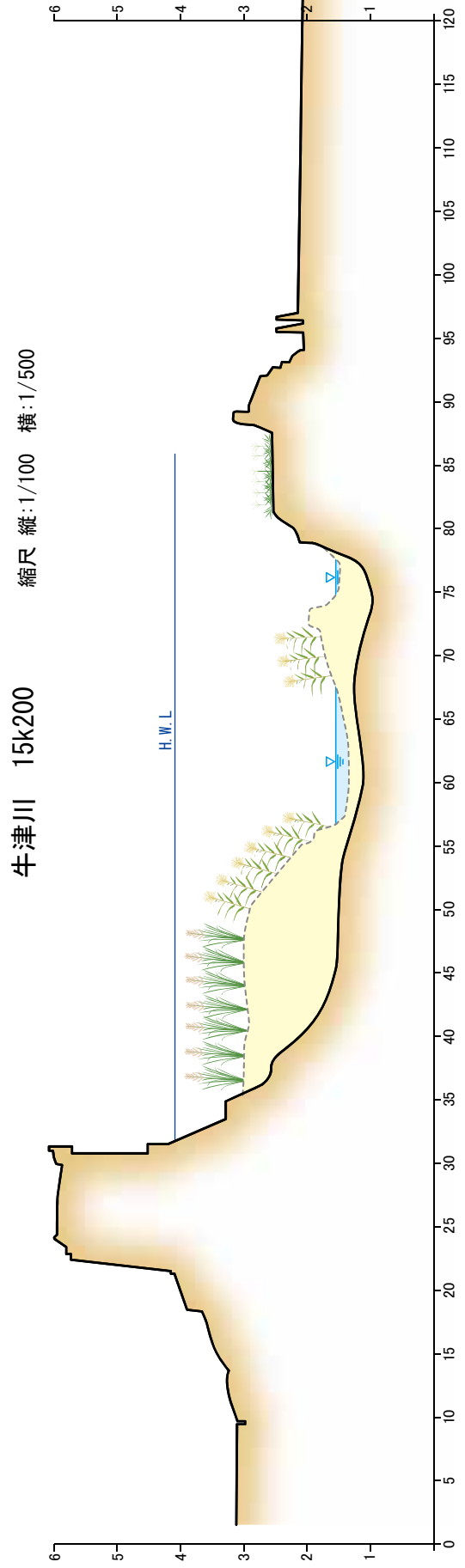
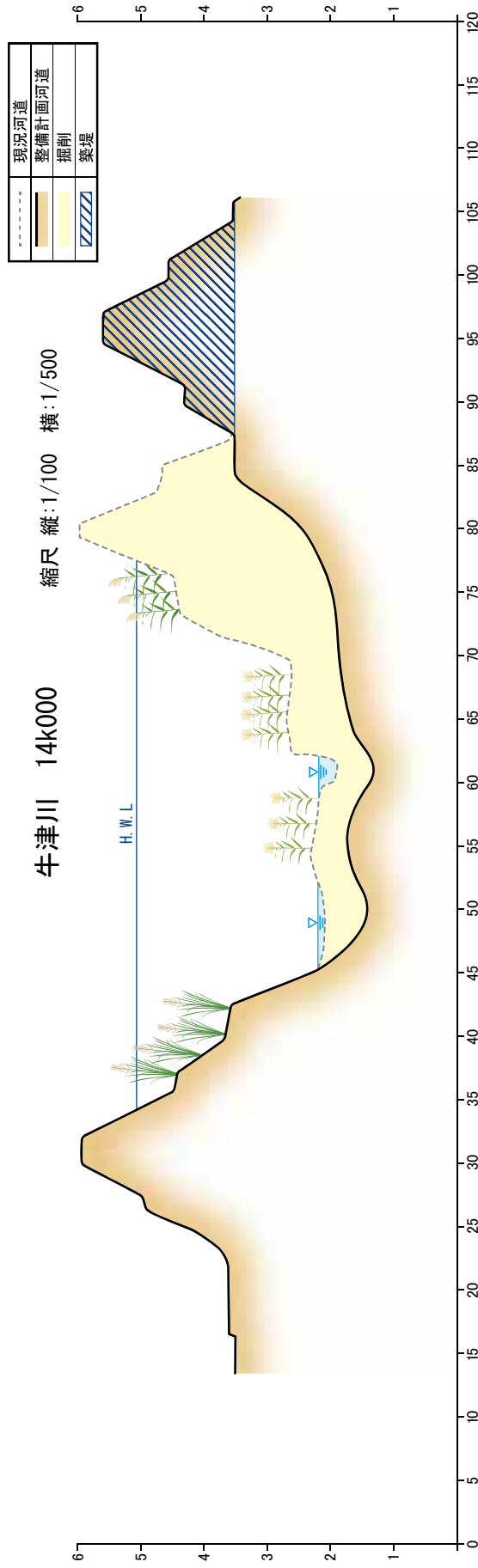
※堤防や掘削の形状については、施工性や自然環境・社会環境への影響等を考慮し、変更が生じる場合があります。

附图2-4 牛津川横断面图(国土交通省)



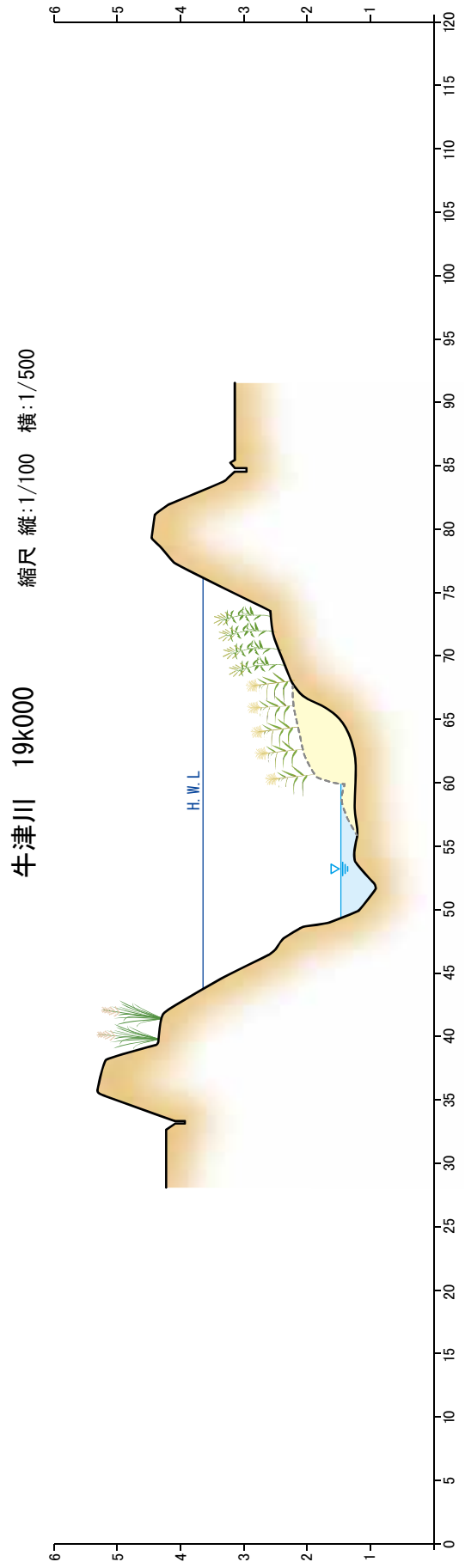
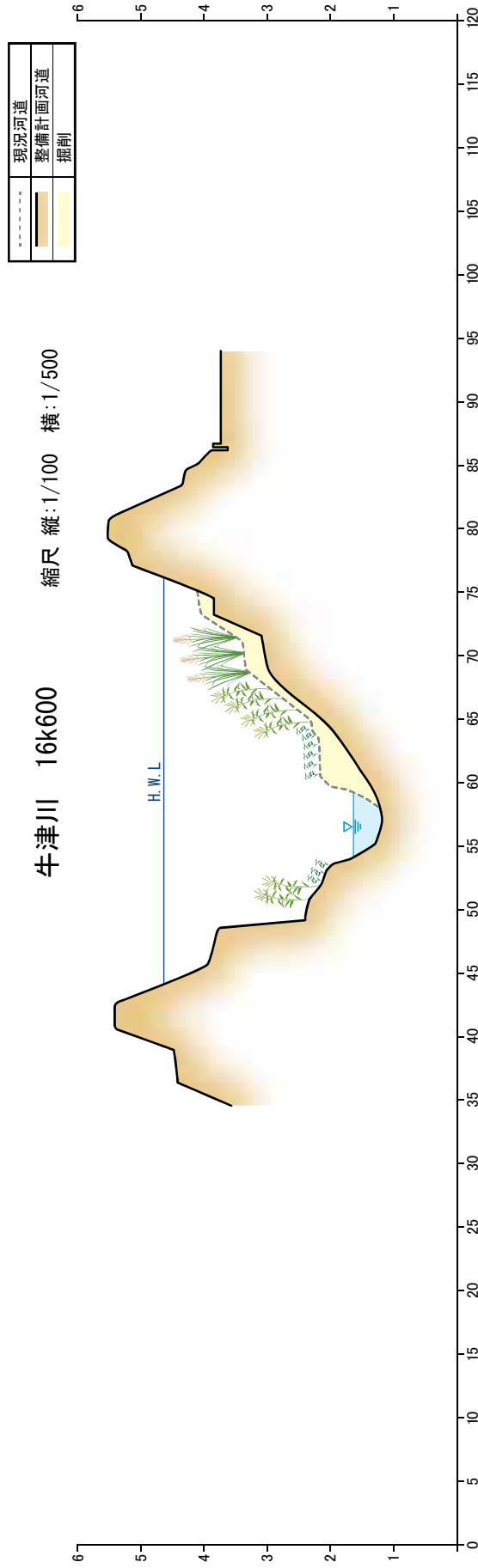
※堤防や掘削の形状については、施工性や自然環境・社会環境への影響等を考慮し、変更が生じる場合があります。

附图2-5 牛津川横断面(国土交通省)



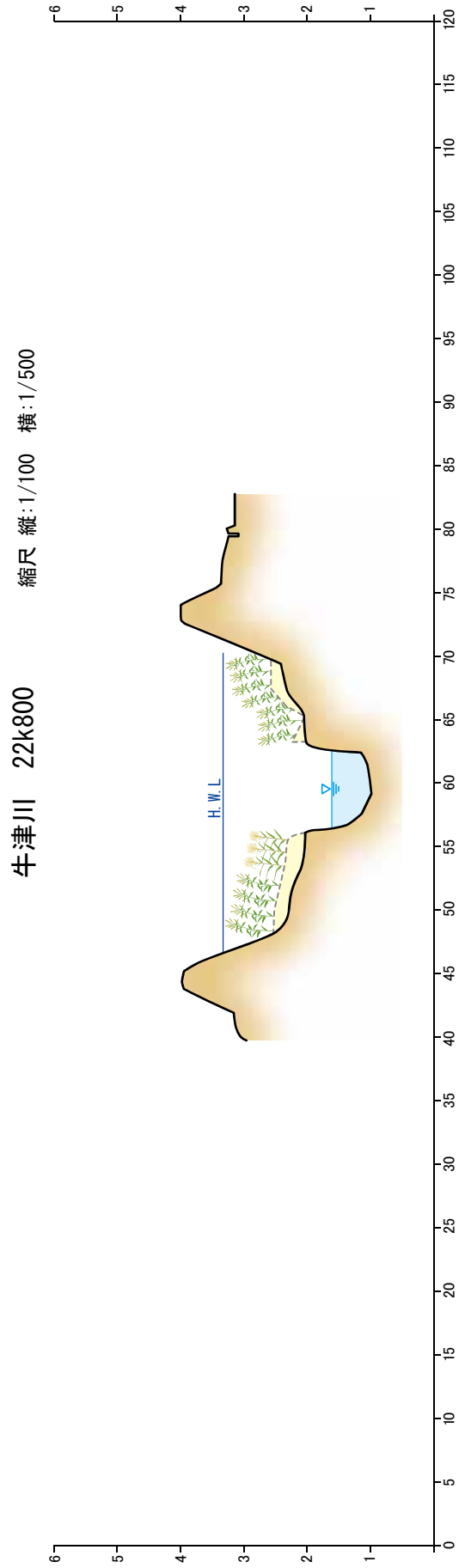
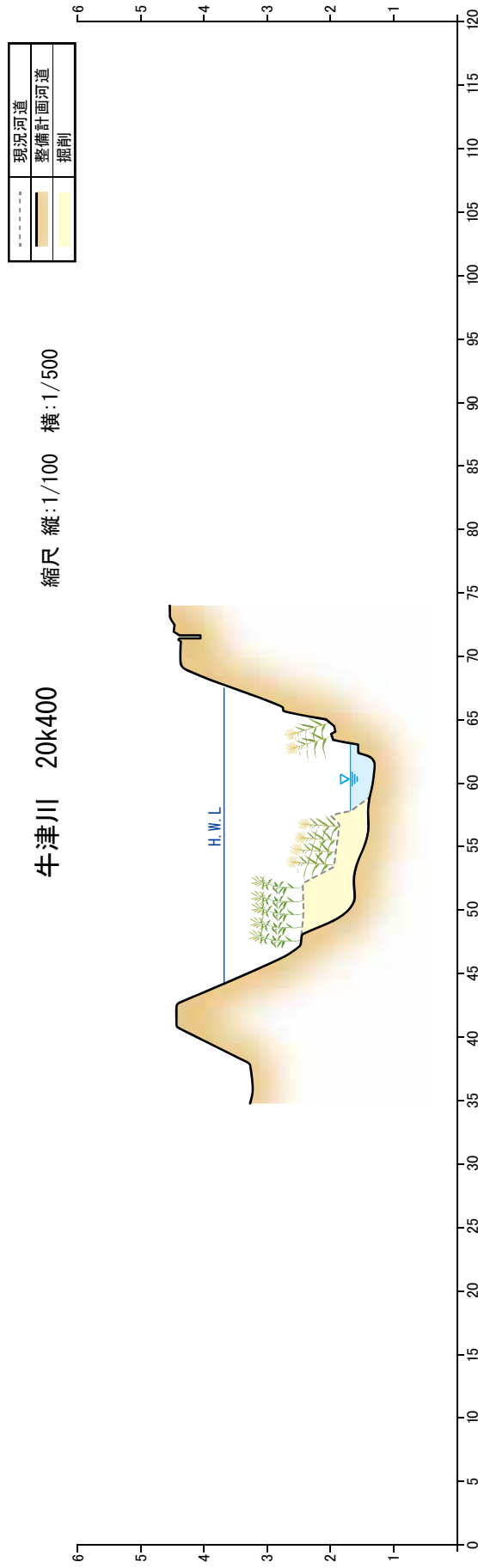
※堤防や掘削の形状については、施工性や自然環境・社会環境への影響等を考慮し、変更が生じる場合があります。

附图2-6 牛津川横断面图(国土交通省)



※堤防や掘削の形状については、施工性や自然環境・社会環境への影響等を考慮し、変更が生じる場合があります。

附图2-7 牛津川横断面图(国土交通省)



※堤防や掘削の形状については、施工性や自然環境・社会環境への影響等を考慮し、変更が生じる場合があります。