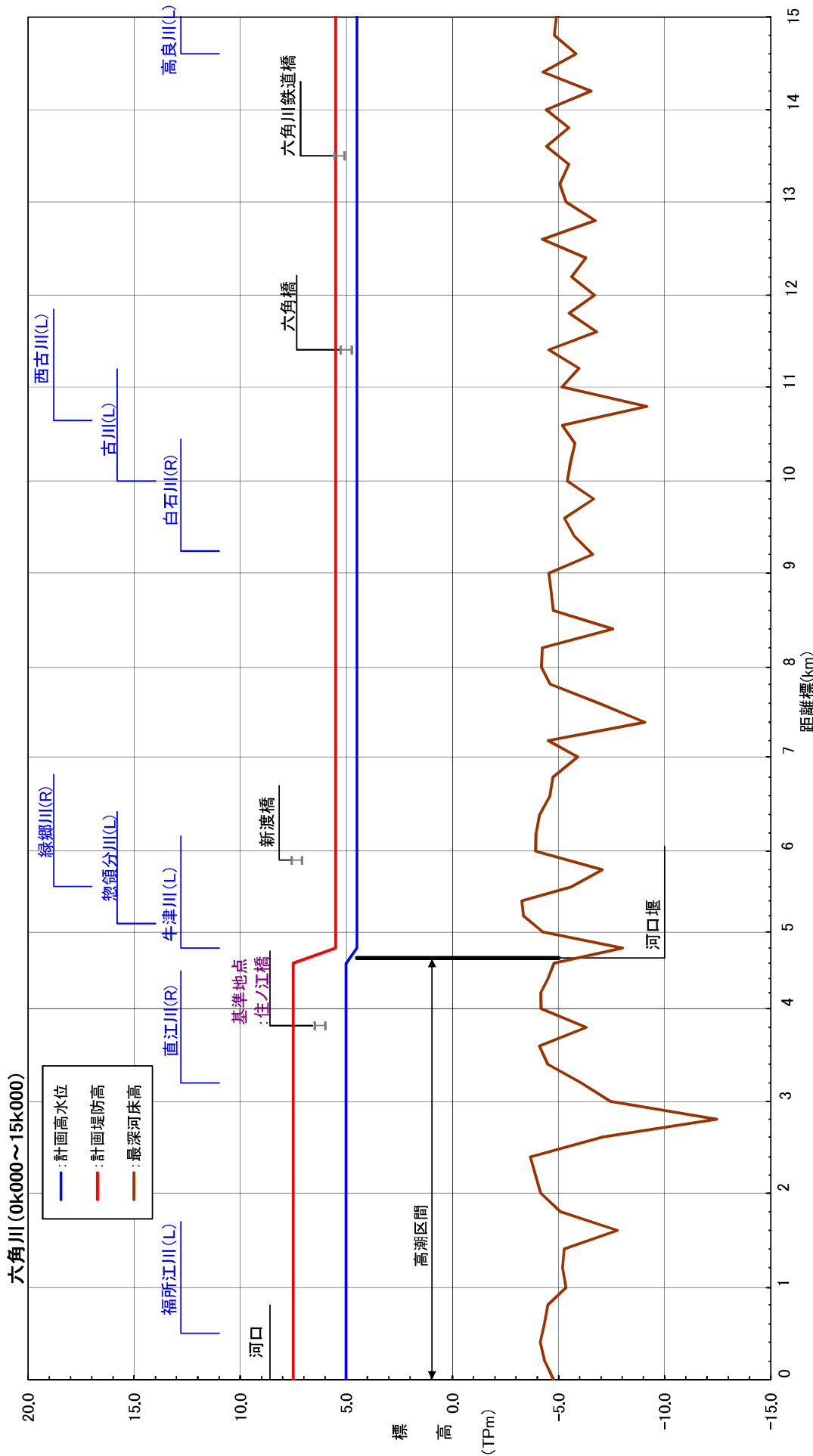


附 圖

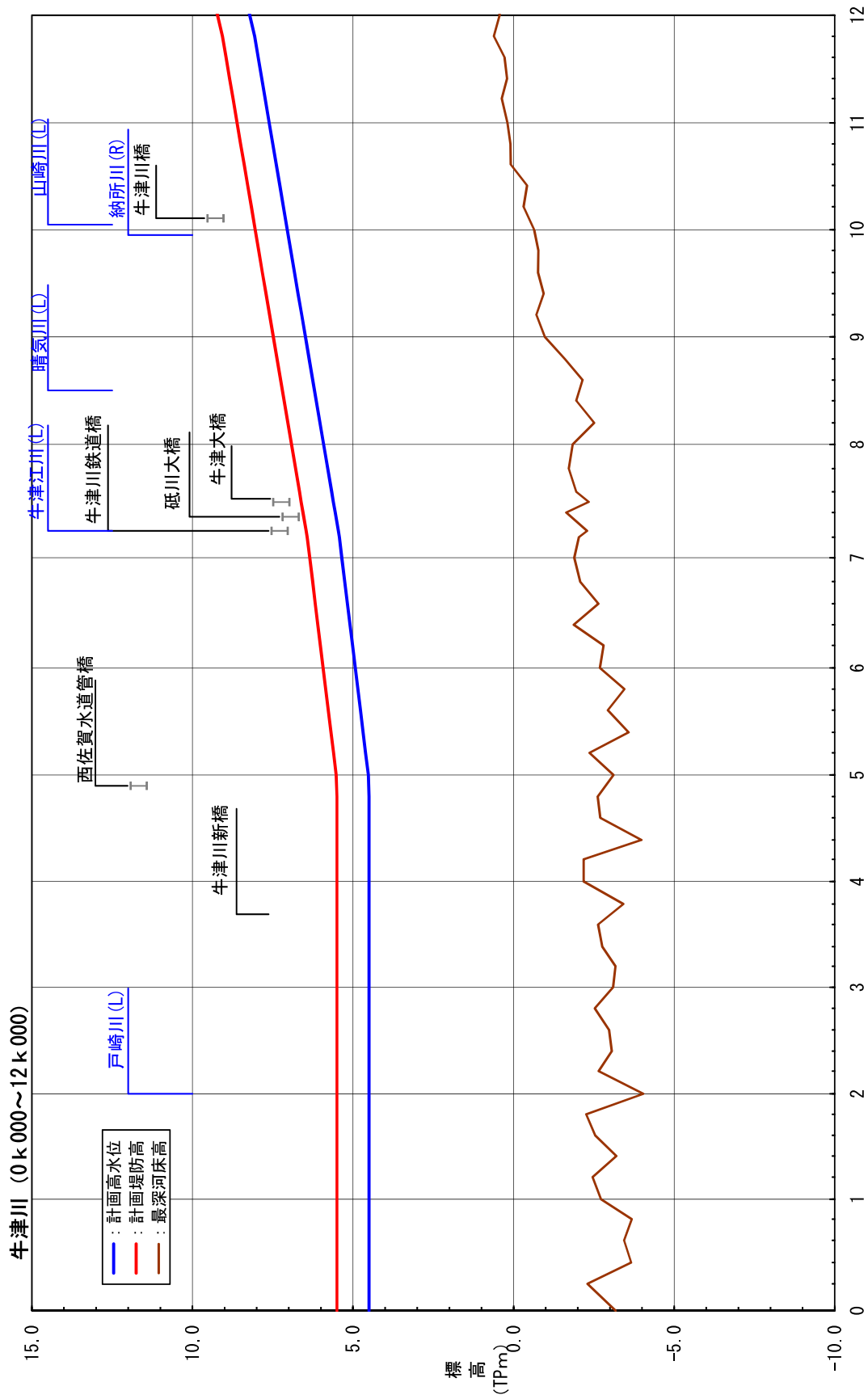
計画諸元表



計画堤防高 (T.P.m)	計画高水位 (T.P.m)	距離標 (km)
0.000	5.02	7.50
0.200	5.02	7.50
0.400	5.02	7.50
0.600	5.02	7.50
0.800	5.02	7.50
1.000	5.02	7.50
1.200	5.02	7.50
1.400	5.02	7.50
1.600	5.02	7.50
1.800	5.02	7.50
2.000	5.02	7.50
2.200	5.02	7.50
2.400	5.02	7.50
2.600	5.02	7.50
2.800	5.02	7.50
3.000	5.02	7.50
3.200	5.02	7.50
3.400	5.02	7.50
3.600	5.02	7.50
3.800	5.02	7.50
4.000	5.02	7.50
4.200	5.02	7.50
4.400	5.02	7.50
4.600	5.02	7.50
4.800	4.50	5.50
5.000	4.50	5.50
5.200	4.50	5.50
5.400	4.50	5.50
5.600	4.50	5.50
5.800	4.50	5.50
6.000	4.50	5.50
6.200	4.50	5.50
6.400	4.50	5.50
6.600	4.50	5.50
6.800	4.50	5.50
7.000	4.50	5.50
7.200	4.50	5.50
7.400	4.50	5.50
7.600	4.50	5.50
7.800	4.50	5.50
8.000	4.50	5.50
8.200	4.50	5.50
8.400	4.50	5.50
8.600	4.50	5.50
8.800	4.50	5.50
9.000	4.50	5.50
9.200	4.50	5.50
9.400	4.50	5.50
9.600	4.50	5.50
9.800	4.50	5.50
10.000	4.50	5.50
10.200	4.50	5.50
10.400	4.50	5.50
10.600	4.50	5.50
10.800	4.50	5.50
11.000	4.50	5.50
11.200	4.50	5.50
11.400	4.50	5.50
11.600	4.50	5.50
11.800	4.50	5.50
12.000	4.50	5.50
12.200	4.50	5.50
12.400	4.50	5.50
12.600	4.50	5.50
12.800	4.50	5.50
13.000	4.50	5.50
13.200	4.50	5.50
13.400	4.50	5.50
13.600	4.50	5.50
13.800	4.50	5.50
14.000	4.50	5.50
14.200	4.50	5.50
14.400	4.50	5.50
14.600	4.50	5.50
14.800	4.50	5.50
15.000	4.50	5.50

※高潮区間(0k+000～河口堰)については、計画高潮位T.P.5.02mにて示しています。

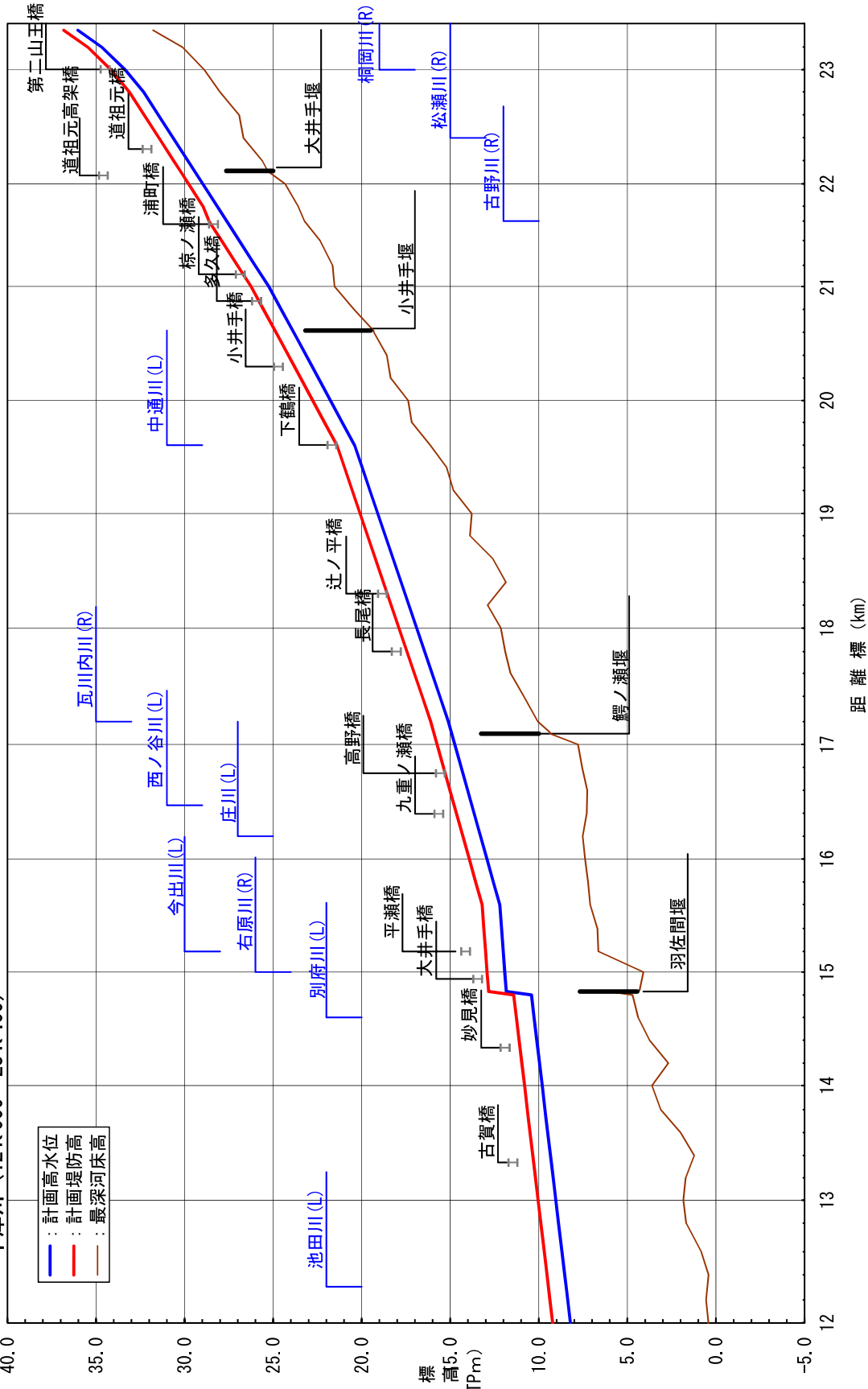
計画諸元表



計画堤防高 (T.P.m)	計画高水位 (T.P.m)	距離標 (km)
4.50	5.50	0.000
4.50	5.50	0.200
4.50	5.50	0.400
4.50	5.50	0.600
4.50	5.50	0.800
4.50	5.50	1.000
4.50	5.50	1.200
4.50	5.50	1.400
4.50	5.50	1.600
4.50	5.50	1.800
4.50	5.50	2.000
4.50	5.50	2.200
4.50	5.50	2.400
4.50	5.50	2.600
4.50	5.50	2.800
4.50	5.50	3.000
4.50	5.50	3.200
4.50	5.50	3.400
4.50	5.50	3.600
4.50	5.50	3.800
4.50	5.50	4.000
4.50	5.50	4.200
4.50	5.50	4.400
4.50	5.50	4.600
4.50	5.50	4.800
4.52	5.52	5.000
4.61	5.61	5.200
4.69	5.69	5.400
4.77	5.77	5.600
4.85	5.85	5.800
4.93	5.93	6.000
5.02	6.02	6.200
5.09	6.09	6.400
5.17	6.17	6.600
5.26	6.26	6.800
5.35	6.35	7.000
5.43	6.43	7.200
5.46	6.46	7.300
5.56	6.56	7.400
5.61	6.61	7.500
5.67	6.67	7.600
5.79	6.79	7.800
5.92	6.92	8.000
6.03	7.02	8.200
6.15	7.15	8.400
6.25	7.25	8.600
6.37	7.37	8.800
6.48	7.48	9.000
6.60	7.60	9.200
6.71	7.71	9.400
6.82	7.82	9.600
6.94	7.94	9.800
7.05	8.05	10.000
7.17	8.17	10.200
7.28	8.28	10.400
7.39	8.39	10.600
7.50	8.50	10.800
7.61	8.61	11.000
7.74	8.74	11.200
7.84	8.84	11.400
7.95	8.95	11.600
8.07	9.07	11.800
8.22	9.22	12.000

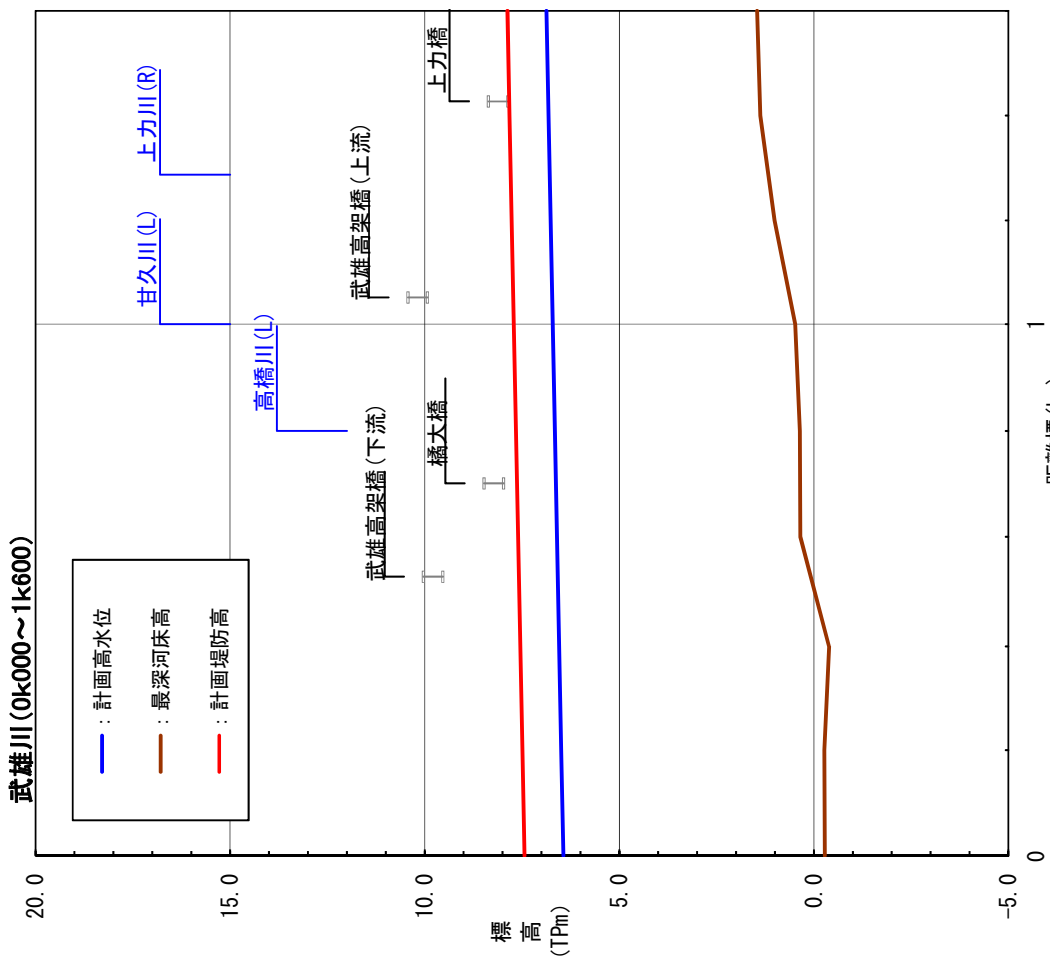
計画諸元表

牛津川 (12 k 000 ~ 23 k 400)



計画堤防高 (T.P.m)	計画高水位 (T.P.m)	距離標 (km)
12.000	8.22	9.22
12.200	8.37	9.37
12.400	8.54	9.54
12.600	8.70	9.70
12.800	8.89	9.89
13.000	9.04	10.04
13.200	9.19	10.19
13.400	9.34	10.34
13.600	9.50	10.50
13.800	9.65	10.65
14.000	9.81	10.81
14.200	9.96	10.96
14.400	10.12	11.12
14.600	10.27	11.27
14.800	10.42	11.42
14.830	11.84	12.84
14.840	11.85	12.85
15.000	11.92	12.92
15.200	12.01	13.01
15.400	12.11	13.11
15.600	12.21	13.21
15.800	12.56	13.56
16.000	12.92	13.92
16.200	13.29	14.29
16.400	13.65	14.65
16.600	14.01	15.01
16.800	14.38	15.38
17.000	14.74	15.74
17.100	14.91	15.91
17.400	15.59	16.59
17.600	16.03	17.03
17.800	16.45	17.45
18.000	16.90	17.90
18.200	17.34	18.34
18.400	17.78	18.78
18.600	18.23	19.23
18.800	18.67	19.67
19.000	19.10	20.10
19.200	19.54	20.54
19.400	19.97	20.97
19.600	20.40	21.40
19.800	21.10	22.10
20.000	21.77	22.77
20.200	22.44	23.44
20.400	23.14	24.14
20.600	23.84	24.84
20.800	24.54	25.54
21.000	25.24	26.24
21.200	26.02	27.02
21.400	26.91	27.91
21.600	27.62	28.62
21.800	28.16	28.96
22.000	28.97	29.77
22.110	29.43	30.23
22.200	29.81	30.61
22.400	30.64	31.44
22.600	31.47	32.27
22.800	32.31	33.11
23.000	33.36	34.16
23.200	34.66	35.46
23.400	36.02	36.82

計画諸元表



計画堤防高 (T.P.m)	計画高水位 (T.P.m)	距離標 (km)	計画堤防高 (T.P.m)	計画高水位 (T.P.m)	距離標 (km)	計画堤防高 (T.P.m)	計画高水位 (T.P.m)	距離標 (km)
7.44	6.44	0.000	7.49	6.49	0.200	7.54	6.54	0.400
			7.60	6.60	0.600	7.66	6.66	0.800
			7.71	6.71	1.000	7.76	6.76	1.200
			7.82	6.82	1.400	7.87	6.87	1.600

計画諸元表