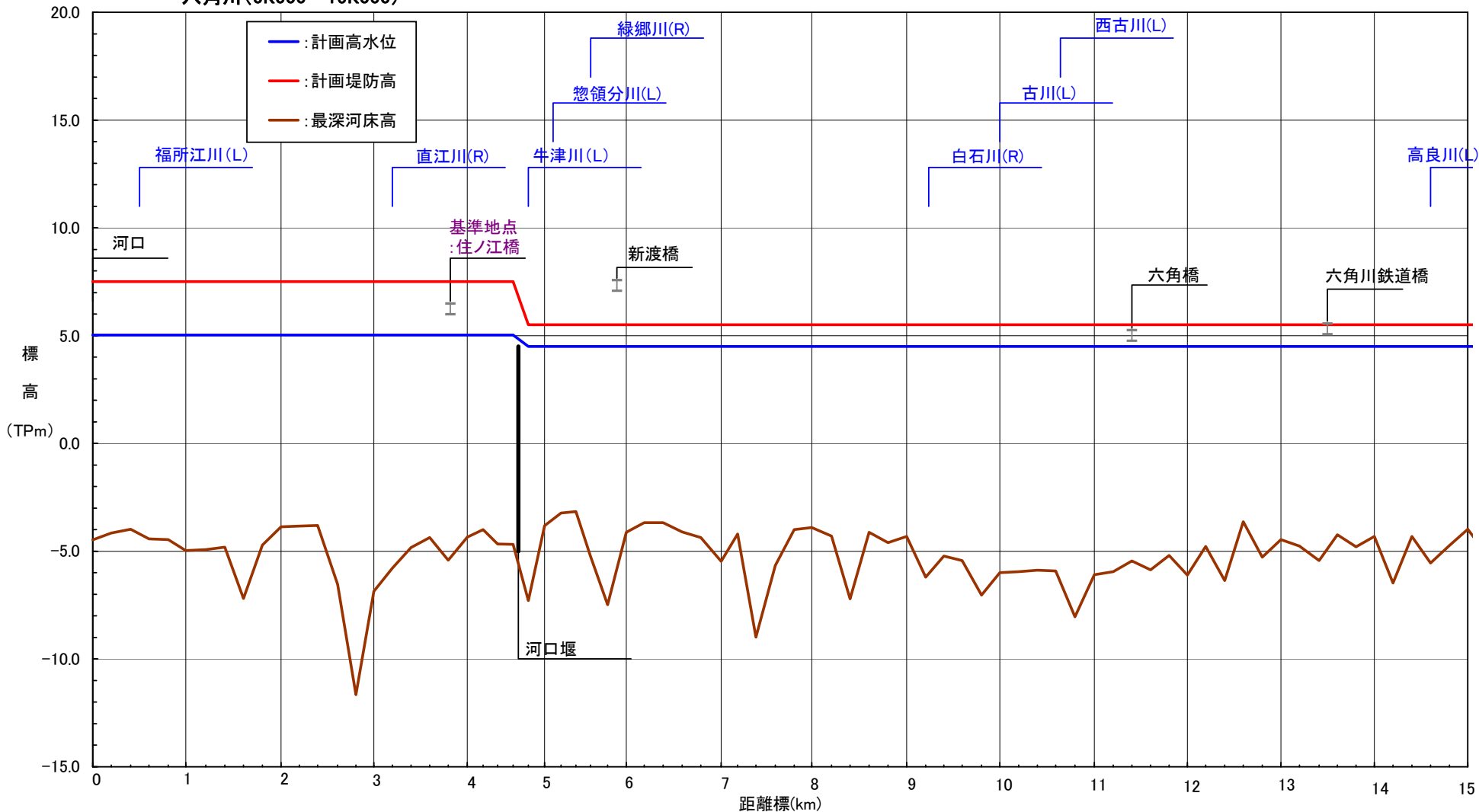


# 附 圖

# 計画諸元表

六角川(0k000~15k000)

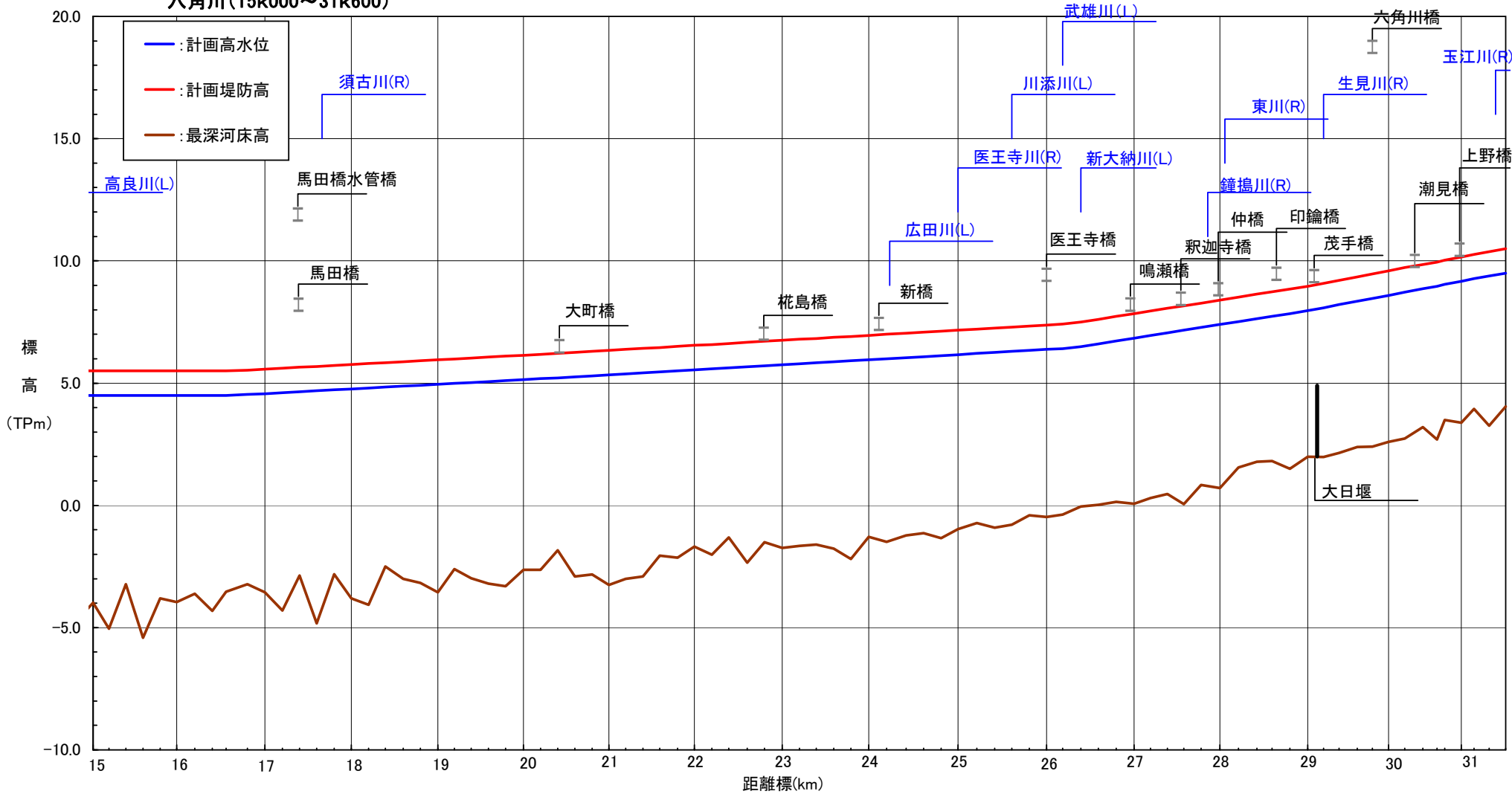


附圖1

距離標 (km)	計画高水位 (T.P.m)	計画堤防高 (T.P.m)
0.000	5.02	7.50
0.200	5.02	7.50
0.400	5.02	7.50
0.600	5.02	7.50
0.800	5.02	7.50
1.000	5.02	7.50
1.200	5.02	7.50
1.400	5.02	7.50
1.600	5.02	7.50
1.800	5.02	7.50
2.000	5.02	7.50
2.200	5.02	7.50
2.400	5.02	7.50
2.600	5.02	7.50
2.800	5.02	7.50
3.000	5.02	7.50
3.200	5.02	7.50
3.400	5.02	7.50
3.600	5.02	7.50
3.800	5.02	7.50
4.000	5.02	7.50
4.200	5.02	7.50
4.400	5.02	7.50
4.600	5.02	7.50
4.800	4.50	5.50
5.000	4.50	5.50
5.200	4.50	5.50
5.400	4.50	5.50
5.600	4.50	5.50
5.800	4.50	5.50
6.000	4.50	5.50
6.200	4.50	5.50
6.400	4.50	5.50
6.600	4.50	5.50
6.800	4.50	5.50
7.000	4.50	5.50
7.200	4.50	5.50
7.400	4.50	5.50
7.600	4.50	5.50
7.800	4.50	5.50
8.000	4.50	5.50
8.200	4.50	5.50
8.400	4.50	5.50
8.600	4.50	5.50
8.800	4.50	5.50
9.000	4.50	5.50
9.200	4.50	5.50
9.400	4.50	5.50
9.600	4.50	5.50
9.800	4.50	5.50
10.000	4.50	5.50
10.200	4.50	5.50
10.400	4.50	5.50
10.600	4.50	5.50
10.800	4.50	5.50
11.000	4.50	5.50
11.200	4.50	5.50
11.400	4.50	5.50
11.600	4.50	5.50
11.800	4.50	5.50
12.000	4.50	5.50
12.200	4.50	5.50
12.400	4.50	5.50
12.600	4.50	5.50
12.800	4.50	5.50
13.000	4.50	5.50
13.200	4.50	5.50
13.400	4.50	5.50
13.600	4.50	5.50
13.800	4.50	5.50
14.000	4.50	5.50
14.200	4.50	5.50
14.400	4.50	5.50
14.600	4.50	5.50
14.800	4.50	5.50
15.000	4.50	5.50

計画諸元表

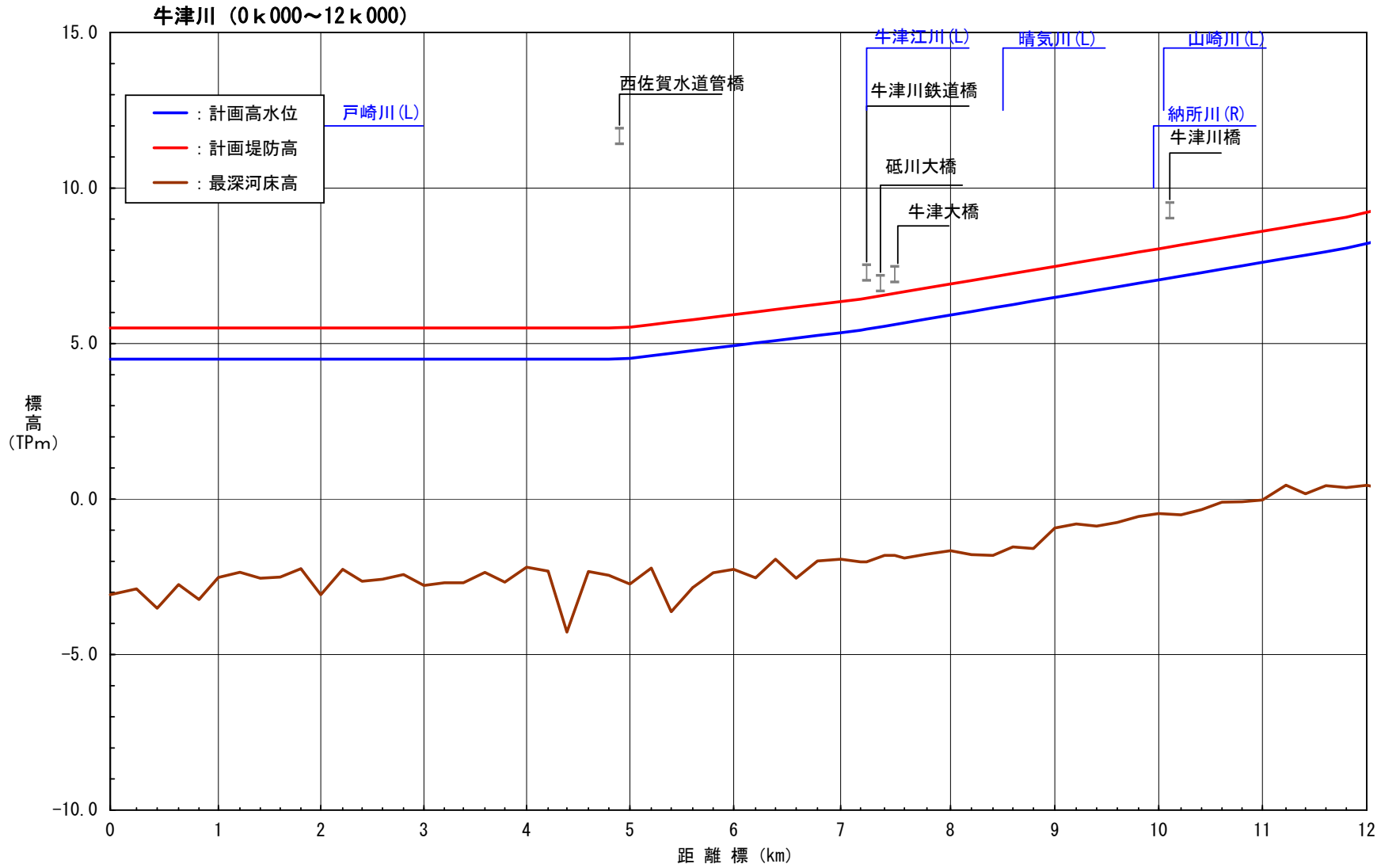
六角川(15k000~31k600)



附圖2

距離標 (km)	計画堤防高 (T.P.m)	計画高水位 (T.P.m)
15.000	5.50	4.50
15.200	5.50	4.50
15.400	5.50	4.50
15.600	5.50	4.50
15.800	5.50	4.50
16.000	5.50	4.50
16.200	5.50	4.50
16.400	5.50	4.50
16.600	5.50	4.50
16.800	5.54	4.54
17.000	5.57	4.57
17.200	5.61	4.61
17.400	5.65	4.65
17.600	5.69	4.69
17.800	5.73	4.73
18.000	5.76	4.76
18.200	5.80	4.80
18.400	5.84	4.84
18.600	5.88	4.88
18.800	5.92	4.92
19.000	5.95	4.95
19.200	5.99	4.99
19.400	6.03	5.03
19.600	6.07	5.07
19.800	6.10	5.10
20.000	6.14	5.14
20.200	6.18	5.18
20.400	6.22	5.22
20.600	6.26	5.26
20.800	6.30	5.30
21.000	6.34	5.34
21.200	6.38	5.38
21.400	6.42	5.42
21.600	6.46	5.46
21.800	6.50	5.50
22.000	6.54	5.54
22.200	6.58	5.58
22.400	6.62	5.62
22.600	6.67	5.67
22.800	6.71	5.71
23.000	6.75	5.75
23.200	6.79	5.79
23.400	6.83	5.83
23.600	6.87	5.87
23.800	6.91	5.91
24.000	6.96	5.96
24.200	7.00	6.00
24.400	7.04	6.04
24.600	7.09	6.09
24.800	7.13	6.13
25.000	7.17	6.17
25.200	7.21	6.21
25.400	7.25	6.25
25.600	7.30	6.30
25.800	7.34	6.34
26.000	7.38	6.38
26.200	7.42	6.42
26.400	7.50	6.50
26.600	7.61	6.61
26.800	7.73	6.73
27.000	7.84	6.84
27.200	7.95	6.95
27.400	8.06	7.06
27.600	8.16	7.16
27.800	8.27	7.27
28.000	8.40	7.40
28.200	8.52	7.52
28.400	8.64	7.64
28.600	8.73	7.73
28.800	8.85	7.85
29.000	8.97	7.97
29.200	9.08	8.08
29.400	9.21	8.21
29.600	9.35	8.35
29.800	9.47	8.47
30.000	9.59	8.59
30.200	9.73	8.73
30.400	9.86	8.86
30.600	9.96	8.96
30.800	10.03	9.03
31.000	10.16	9.16
31.200	10.27	9.27
31.400	10.38	9.38
31.600	10.50	9.50

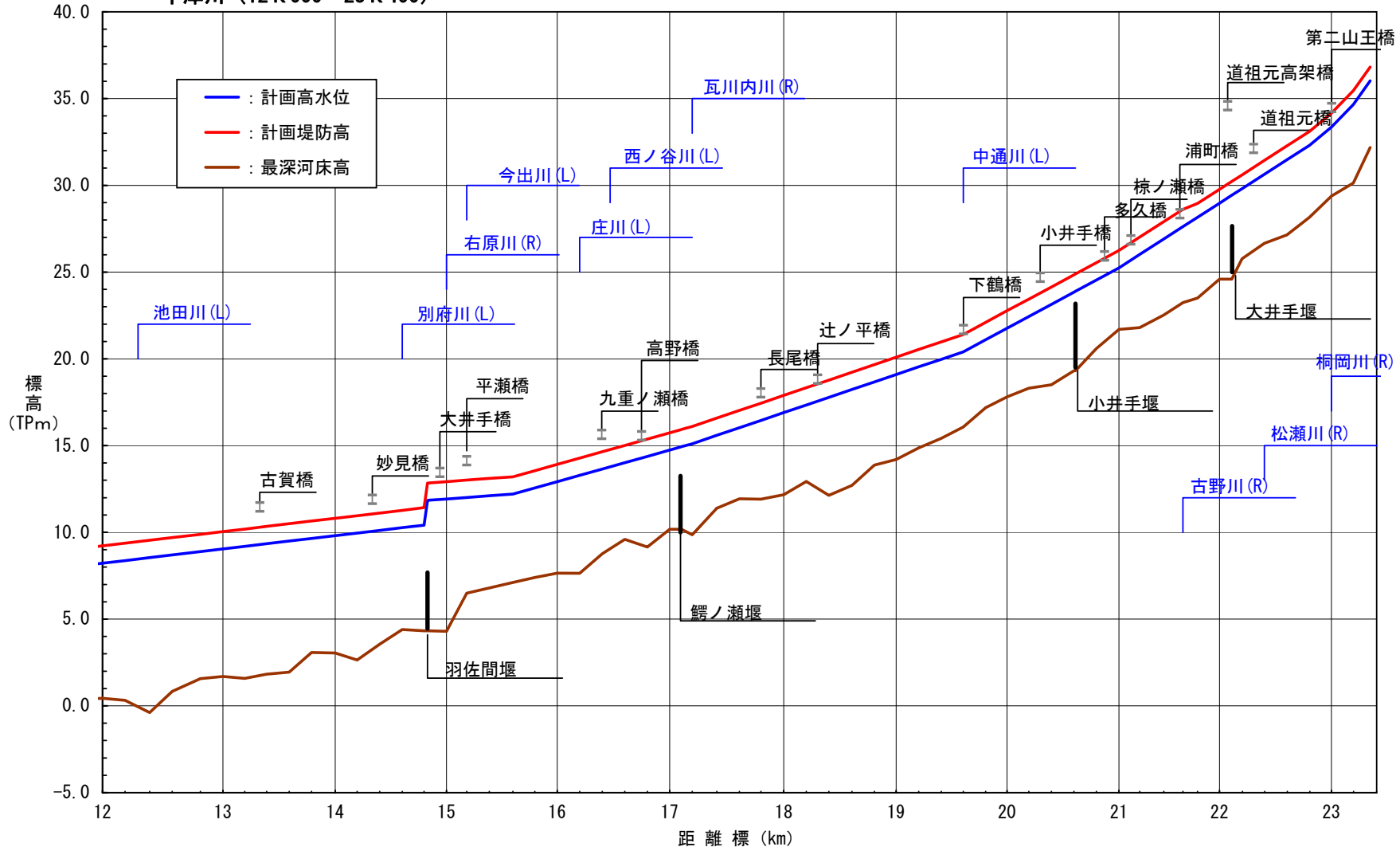
計画諸元表



距離標 (km)	計画高水位 (T.P.m)	計画堤防高 (T.P.m)
0.000	4.50	5.50
0.200	4.50	5.50
0.400	4.50	5.50
0.600	4.50	5.50
0.800	4.50	5.50
1.000	4.50	5.50
1.200	4.50	5.50
1.400	4.50	5.50
1.600	4.50	5.50
1.800	4.50	5.50
2.000	4.50	5.50
2.200	4.50	5.50
2.400	4.50	5.50
2.600	4.50	5.50
2.800	4.50	5.50
3.000	4.50	5.50
3.200	4.50	5.50
3.400	4.50	5.50
3.600	4.50	5.50
3.800	4.50	5.50
4.000	4.50	5.50
4.200	4.50	5.50
4.400	4.50	5.50
4.600	4.50	5.50
4.800	4.50	5.50
5.000	4.52	5.52
5.200	4.61	5.61
5.400	4.69	5.69
5.600	4.77	5.77
5.800	4.85	5.85
6.000	4.93	5.93
6.200	5.02	6.02
6.400	5.09	6.09
6.600	5.17	6.17
6.800	5.26	6.26
7.000	5.35	6.35
7.200	5.43	6.43
7.300	5.46	6.46
7.400	5.56	6.56
7.500	5.61	6.61
7.600	5.67	6.67
7.800	5.79	6.79
8.000	5.92	6.92
8.200	6.03	7.02
8.400	6.15	7.15
8.600	6.25	7.25
8.800	6.37	7.37
9.000	6.48	7.48
9.200	6.60	7.60
9.400	6.71	7.71
9.600	6.82	7.82
9.800	6.94	7.94
10.000	7.05	8.05
10.200	7.17	8.17
10.400	7.28	8.28
10.600	7.39	8.39
10.800	7.50	8.50
11.000	7.61	8.61
11.200	7.74	8.74
11.400	7.84	8.84
11.600	7.95	8.95
11.800	8.07	9.07
12.000	8.22	9.22

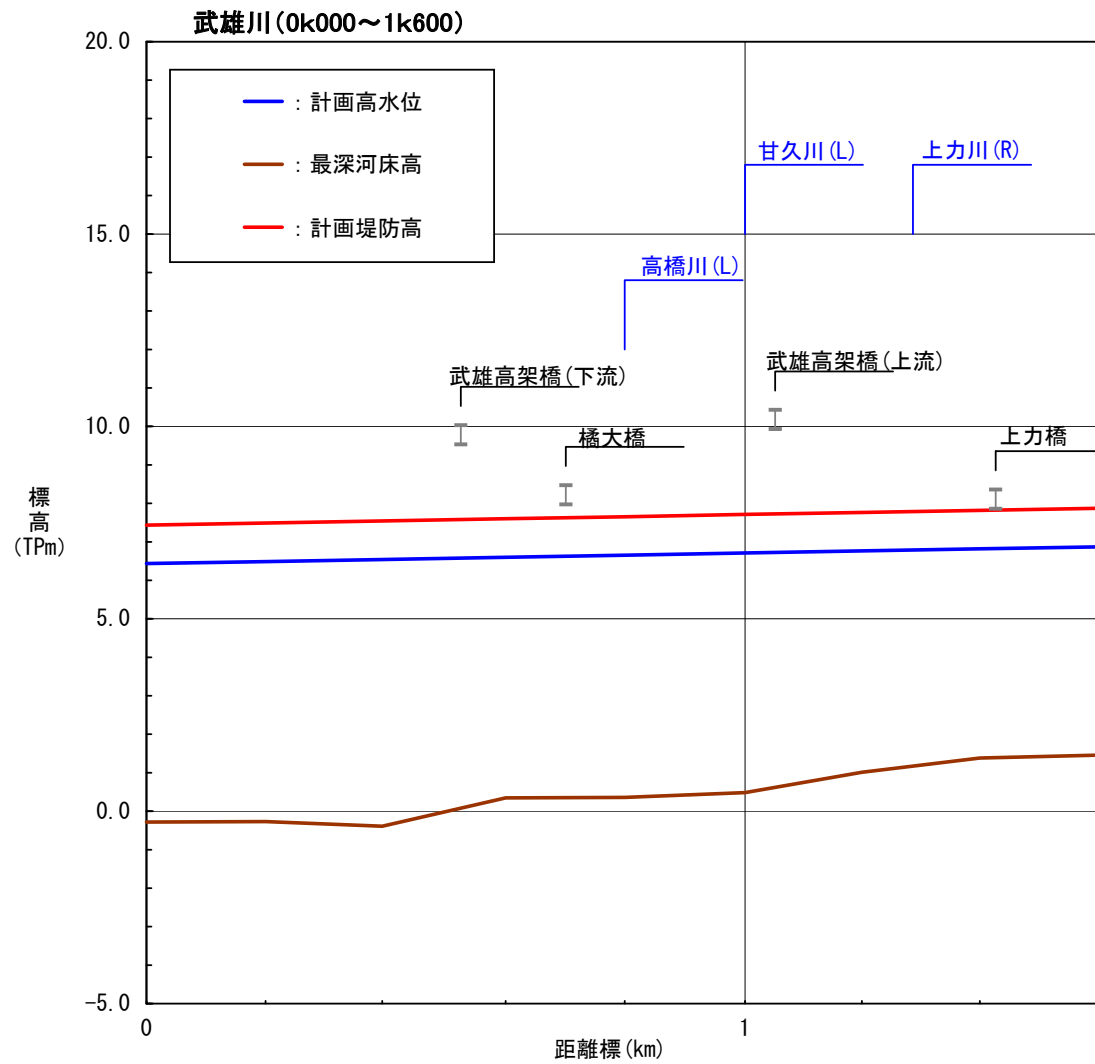
計画諸元表

牛津川 (12 k 000~23 k 400)



距離標 (km)	計画堤防高 (T.P.m)	計画高水位 (T.P.m)
12.000	9.22	8.22
12.200	9.37	8.37
12.400	9.54	8.54
12.600	9.70	8.70
12.800	9.89	8.89
13.000	10.04	9.04
13.200	10.19	9.19
13.400	10.34	9.34
13.600	10.50	9.50
13.800	10.65	9.65
14.000	10.81	9.81
14.200	10.96	9.96
14.400	11.12	10.12
14.600	11.27	10.27
14.800	11.42	10.42
14.830	11.84	11.84
14.840	12.85	12.85
15.000	12.92	11.92
15.200	13.01	12.01
15.400	13.11	12.11
15.600	13.21	12.21
15.800	13.56	12.56
16.000	13.92	12.92
16.200	14.29	13.29
16.400	14.65	13.65
16.600	15.01	14.01
16.800	15.38	14.38
17.000	15.74	14.74
17.100	15.91	14.91
17.110	15.93	14.93
17.200	16.11	15.11
17.400	16.59	15.59
17.600	17.03	16.03
17.800	17.45	16.45
18.000	17.90	16.90
18.200	18.34	17.34
18.400	18.76	17.76
18.600	19.23	18.23
18.800	19.67	18.67
19.000	20.10	19.10
19.200	20.54	19.54
19.400	20.97	19.97
19.600	21.40	20.40
19.800	21.80	21.10
20.000	22.27	21.77
20.200	23.44	22.44
20.400	24.14	23.14
20.600	24.84	23.84
20.620	24.89	23.89
20.800	25.54	24.54
21.000	26.24	25.24
21.200	27.02	26.02
21.400	27.91	26.91
21.600	28.62	27.62
21.800	28.96	28.16
22.000	29.77	28.97
22.110	30.23	29.43
22.200	30.61	29.81
22.400	31.44	30.64
22.600	32.27	31.47
22.800	33.11	32.31
23.000	34.16	33.36
23.200	35.46	34.66
23.400	36.82	36.02

計画諸元表



計画堤防高 (T. P. m)	7.44	7.49	7.54	7.60	7.66	7.71	7.76	7.82	7.87
計画高水位 (T. P. m)	6.44	6.49	6.54	6.60	6.66	6.71	6.76	6.82	6.87
距離標 (km)	0.000	0.200	0.400	0.600	0.800	1.000	1.200	1.400	1.600

計画諸元表