

# 「山国川のゴミ問題」ご存じですか？

山国川河川事務所では、地域みなさんとともに山国川、中津川のゴミをなくす取り組みを行っています。

山国川は、中津市をはじめ、京築地方から北九州市まで、市民の日常の生活用水を提供するだけでなく、スポーツやレジャーなどの憩いの場としても広く親しまれています。

ゴミの投棄は、川の景観を悪化させるだけでなく、地域の土壌や水質、生き物や植物の生息環境、さらには洪水などで、ゴミが海に流れ出た場合、豊かな干潟の環境にも悪影響を及ぼしかねません。

しかし、一部の心ない人達による山国川へのゴミの不法投棄は絶えることがなく、毎年国土交通省によるゴミの回収、処分にかかる費用はすべてみなさんの税金からまかなわれているところです。

一方で、散歩などの折にゴミを捨てくださる地域住民の方や、ゴミ回収のボランティア活動をしてくださる団体もおられます。河川をご利用いただく際には、くれぐれもマナーを守り、ゴミを持ち帰っていただくようお願いいたします。

これからも美しい山国川を守っていきましょう。

## ゴミをなくす取り組み



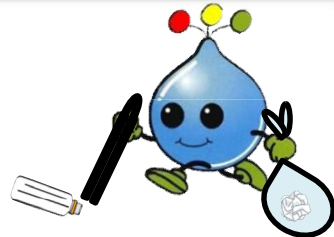
「山国川の日」一斉清掃



ボランティアによるゴミの回収

～10月15日は「山国川の日」～

山国川の日 付近の休日に、私たちも地域住民・流域市町村・水利用者の方々と連携して、毎年清掃活動を実施しています！



不法投棄を見かけた場合には、下記までご連絡下さい。

国土交通省 九州地方整備局

山国川河川事務所 電話 0979-24-0571

中津出張所 電話 0979-22-0103



令和5年7月作成

令和5年度版

# 山国川・中津川ゴミマップ

～きれいな川を守ろう～

美しい山国川・中津川  
でも…



こんなに  
たくさんの  
ゴミが!!

山国川河川事務所 中津出張所では、ゴミマップを作成しています。山国川やその派川・中津川では、令和4年度の実態として**160件の不法投棄**が確認されました。依然として、たくさんのゴミが捨てられています！！



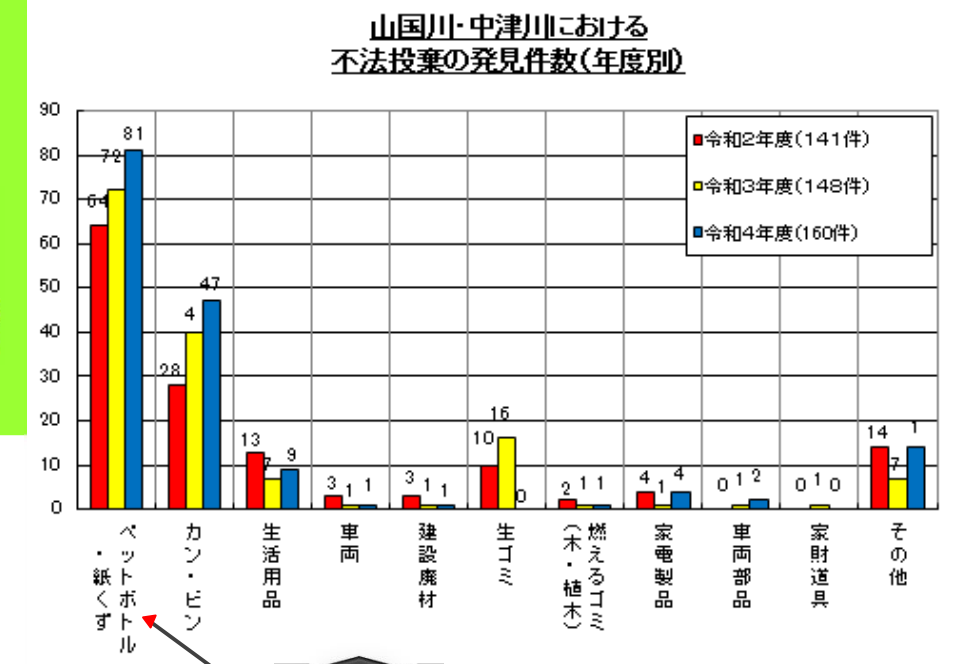
令和5年度版

# 山国川・中津川ゴミマップ

地図上の○印は河川パトロールでゴミを発見し、回収した位置を示しています。  
ゴミの種類毎に色分けし、○印の大きさに回収した回数を表しています。

- 燃えるゴミ(木・植木)
- 車両部品
- 家電製品
- 車両
- 生活用品
- ペットボトル・紙くず
- カン・ビン
- その他
- 建築廃材(家屋解体廃材)

○ ... 10回以上    ○ ... 5 ~ 9回    ○ ... 1 ~ 4回



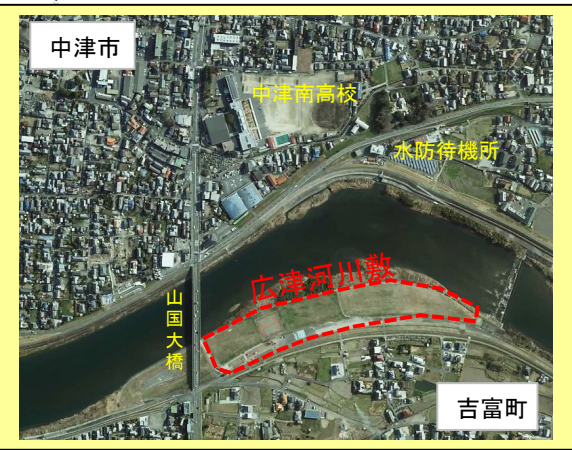
毎年、ペットボトルや紙くず(弁当の空き箱など)、カン・ビンが多く捨てられています!!

**皆さんにお願いします!!**  
ゴミをひろってくださっている皆さん! いつもありがとうございます!!  
人は、ゴミが捨ててある場所にはゴミを捨てやすく感じます。美しい状態を保ち、ゴミを捨てづらくしましょう。  
自分のゴミは自分で持ち帰りましょう。  
ご協力のほど、よろしくお願いします。



## ゴミの投棄が多い場所

- 河川敷(広場)  
広津河川敷など、人が多く集まる場所にはペットボトルやお弁当の箱、花火等レジャーによるゴミが多く捨てられています。
- 人の目につかない橋の陰や人通りの少ない河川敷  
人目につかない橋の陰や、人通りの少ない河川敷には、廃材や生活用品等が捨てられる傾向にあるようです。  
**見た目では分からなくても、川は汚れてしまいます。**  
**自分のゴミは持ち帰りましょう!**



注: このゴミマップは、国土交通省山国川河川事務所管内における令和4年度(令和4年4月~令和5年3月末)に河川パトロールで回収したゴミを基に令和5年度版として作成しています。