

球磨川流域橋梁（沖鶴橋）架設着手のお知らせ  
～流失した球磨川流域10橋の復旧に向けて～

- 令和2年7月豪雨により被災した八代市から人吉市間の球磨川沿川の道路については、流失した橋梁10橋を含む国道219号や熊本県道等の約100kmを対象に、国の権限代行により、災害復旧事業を進めています。
- 流失した橋梁10橋のうち西瀬橋については、令和5年2月19日に新橋への架替が完成しました。
- このたび、令和4年度着工の沖鶴橋（橋長182m）について、送り出し工法を用いて約90mの橋桁を約5時間かけて架設します。
- 一般の方も見学することができますので、是非お申し込みください。

## 記

日時： 令和6年6月5日（水）9時00分～  
・ 工事概要説明 9時00分～  
・ 架設開始 9時30分頃～

※天候により日時に変更が生じた場合は、再度お知らせします。

会場： 熊本県球磨郡球磨村渡地先  
内容： 工事概要説明、上部工架設  
施工業者：（株）横河ブリッジ

<工事概要説明 参加希望者の皆様へ>

・ 工事概要説明の参加を希望される方は、駐車場確保のため、別添①「送信票」による事前申し込みをお願いします。

## 【問合せ先】

国土交通省 九州地方整備局 八代復興事務所

道路副所長 津田 昌成

工務第二課長 重草 通

TEL：0965-39-5101（代表）

FAX：0965-43-2575

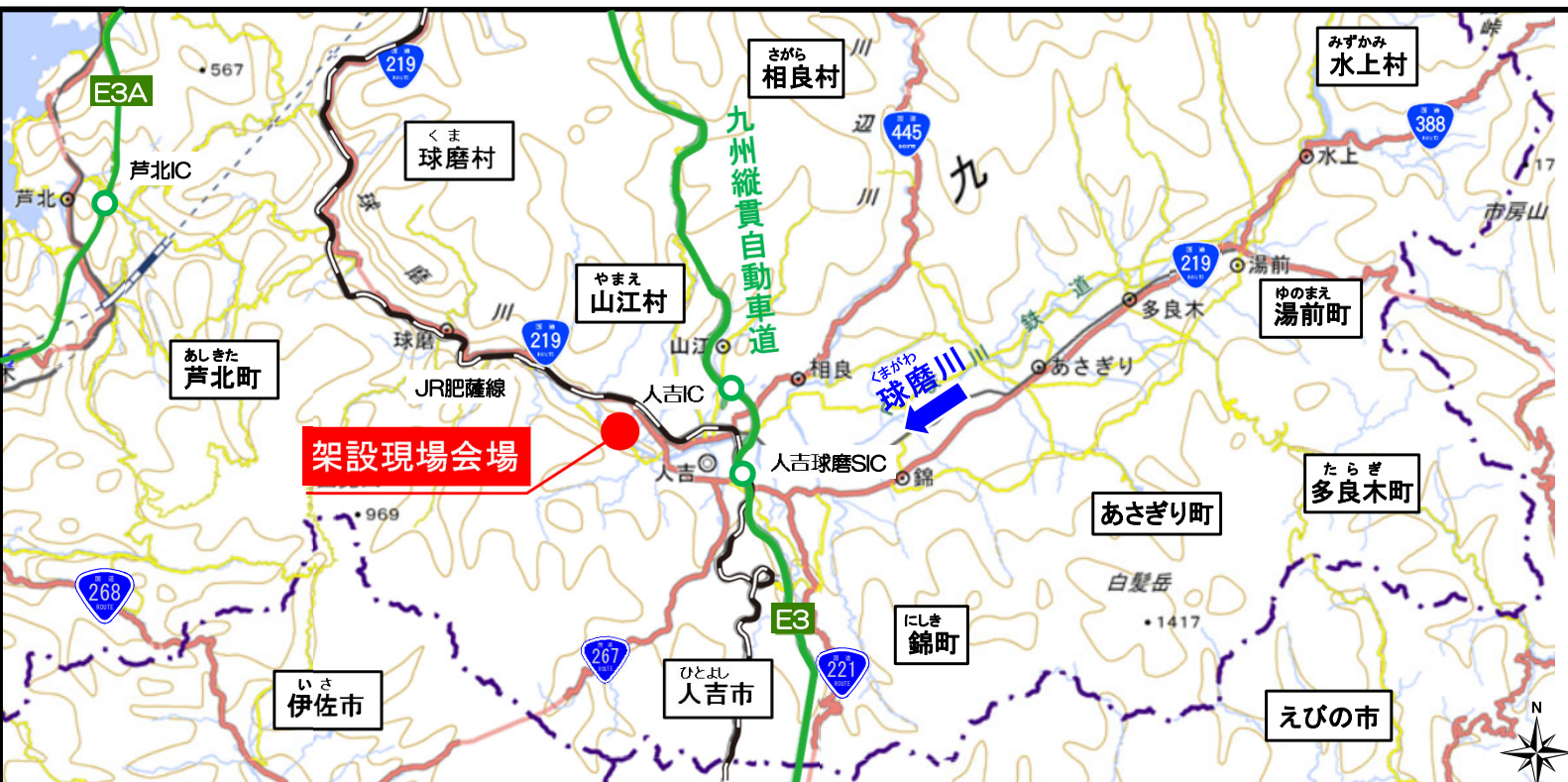
URL：www.qsr.mlit.go.jp/yatsushiro\_r/

# 球磨川流域橋梁(沖鶴橋)上部工架設 現場位置図

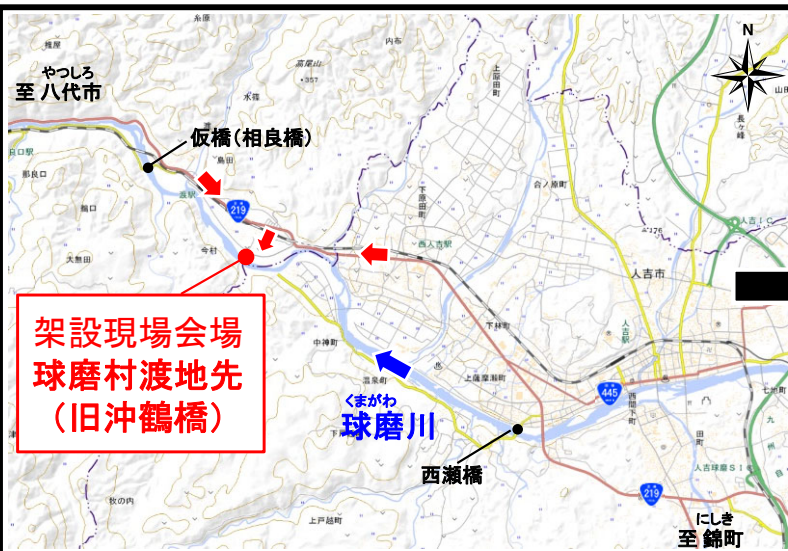
■ 日時 : 令和6年6月5日(水)9時00分～

■ 場所 : 熊本県球磨郡球磨村渡地先  
(旧沖鶴桥架橋位置)

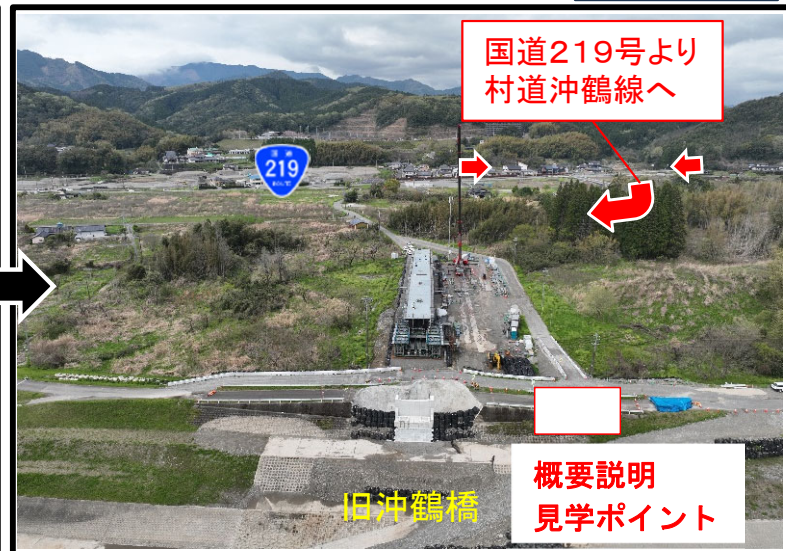
## 【広域図】



## 【位置図】



## 【位置詳細図】



〈凡例〉

→ 進入路

旧沖鶴橋

概要説明  
見学ポイント

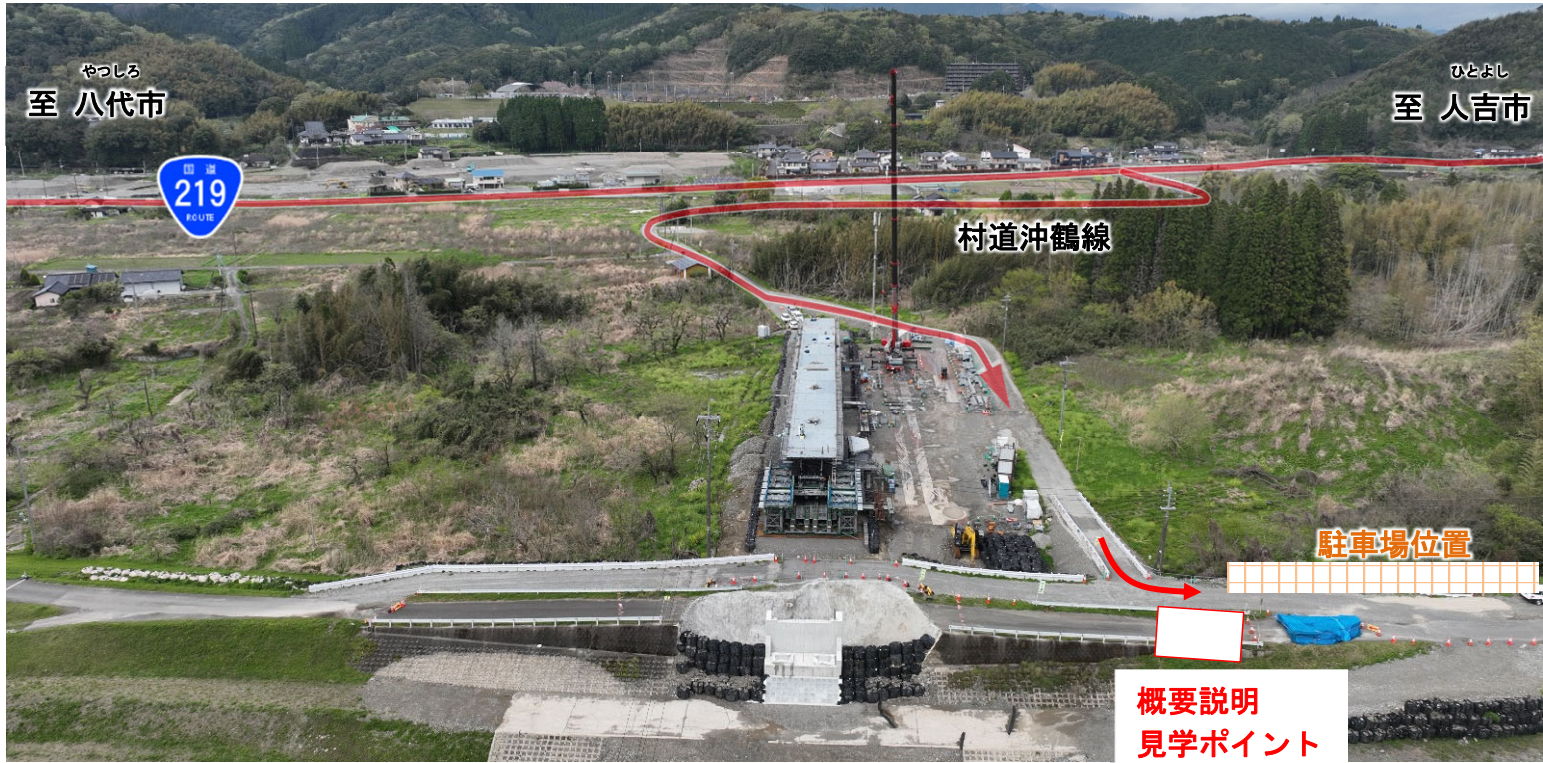
# 球磨川流域桥梁(沖鶴橋)上部工架設 現場駐車場位置図

## 【駐車場と架設箇所との位置関係と進入路】

### ①全体写真

〈凡例〉

→ 進入路

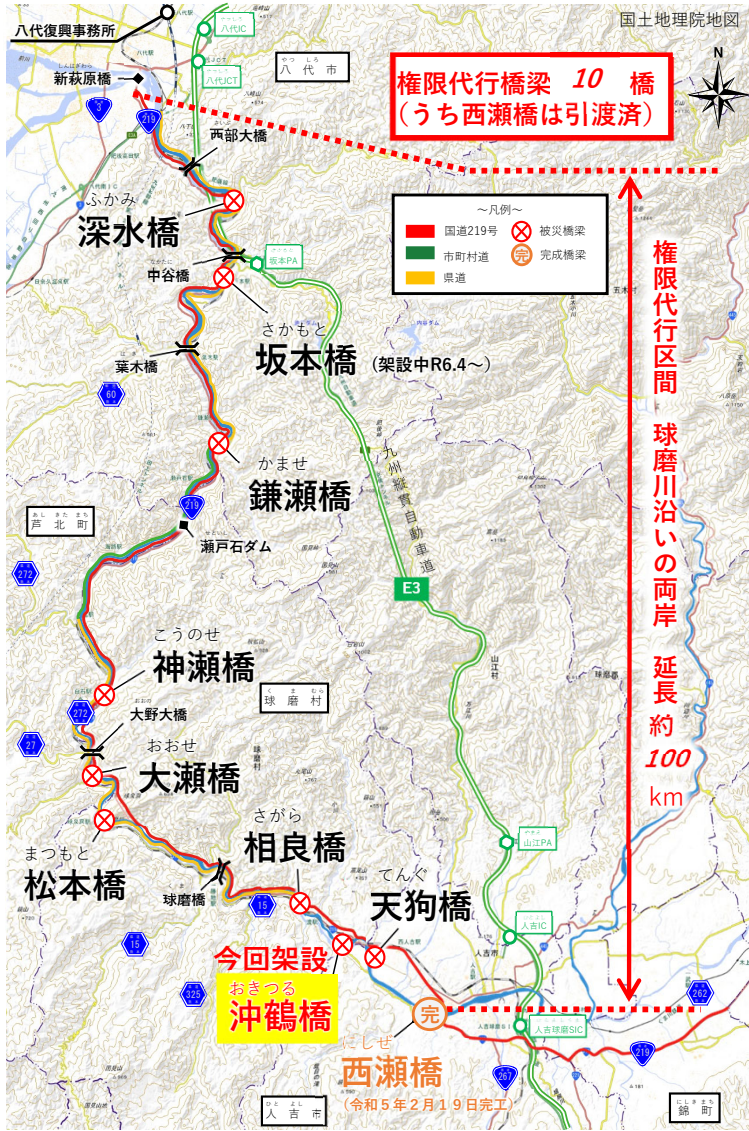


### ②詳細写真



# 今回架設する橋梁（沖鶴橋）の概要

## 位置図



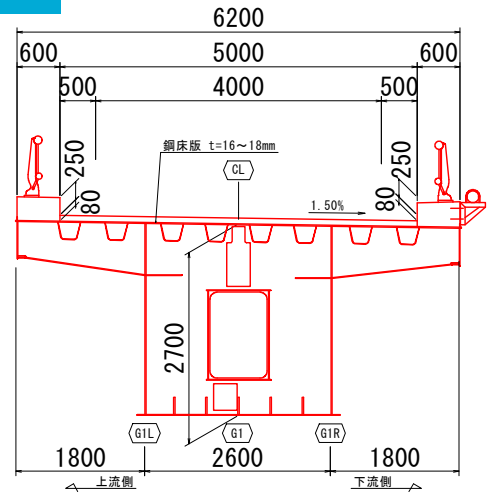
## 完成イメージ



## 橋梁諸元

道路名：村道沖鶴線  
 橋種：鋼2径間鋼床版箱桁橋  
 橋長：182m  
 有効幅員：車道5m

## 断面図

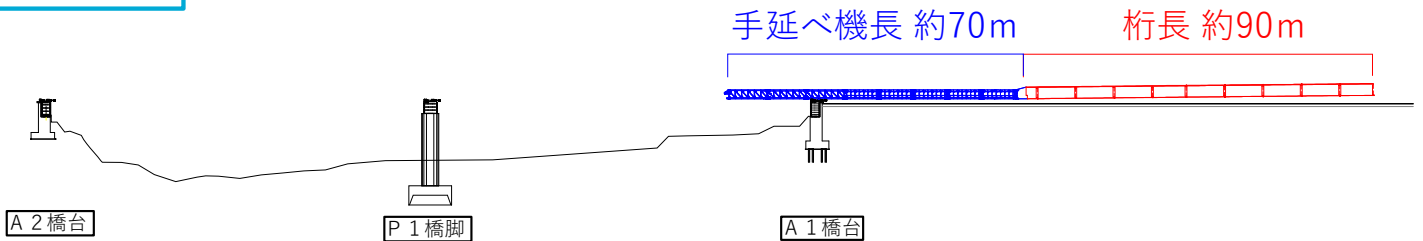


## 側面図

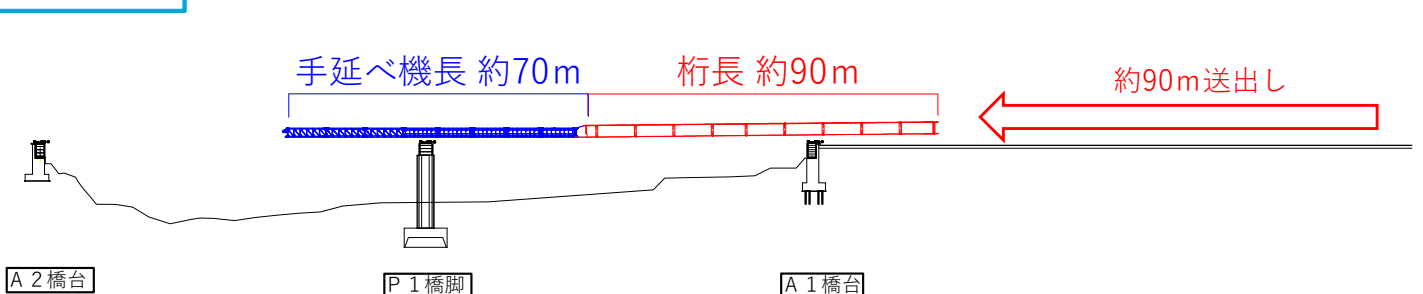
送出し工法にて、橋桁を約90m送出し

※残りのA2橋台までの送り出し架設は、橋桁の組立が完了する秋頃に行う予定です。

### 1 架設開始



### 2 架設完了



<別添① 送信票>

〈工事概要説明 参加希望者の皆様へ〉

- ・工事概要説明の参加を希望される方は、駐車場確保のため、本用紙「送信票」による事前申し込みをお願いします。

令和 年 月 日

## F A X 送 信 票

### 球磨川流域橋梁おきつる(沖鶴橋)架設着手のお知らせについて

八代復興事務所 工務第二課 行  
FAX 0965-43-2575

会社名 \_\_\_\_\_  
住 所 〒 \_\_\_\_\_  
駐車台数 \_\_\_\_\_ 台

代表者連絡先

部署 \_\_\_\_\_ (ふりがな) 氏名 \_\_\_\_\_ TEL \_\_\_\_\_

代表者以外の来場者全員の氏名をフルネームでご記入ください

(ふりがな) \_\_\_\_\_ (ふりがな) \_\_\_\_\_  
氏名 \_\_\_\_\_ 氏名 \_\_\_\_\_

(ふりがな) \_\_\_\_\_ (ふりがな) \_\_\_\_\_  
氏名 \_\_\_\_\_ 氏名 \_\_\_\_\_

※FAX送信票によりFAXで事前申し込みをお願いします。

申込期限 令和6年6月3日(月) 17:00まで