9.8 更新

堤防の刈草を 無償で お譲りします！　草堆肥・草マルチの材料をお探しの方へ朗報!!

八代河川国道事務所では、河川の適正な管理のため、年 2 回、球磨川の堤防除草を行っています。

この除草では、約400t（推計）の刈草が発生しますので、草堆肥、草マルチ農業や家庭菜園などの用で

現地まで取りに来て頂ける方に無償で提供いたします。

刈草の発生する時期

●一回目刈り／5 月～8 月

●二回目刈り／9 月～12月

発生量（推計）

●八代出張所 約２００ｔ

●人吉出張所 約２００ｔ

刈草置き場

● 八代出張所　球磨川八代出張所管内 クリック

● 人吉出張所　球磨川人吉出張所管内 クリック

●草堆肥と草マルチの作り方 クリック

刈草ロールはこれです！

直径５０cm、長さ６０cm、重さ２０ｋｇ程度

注意！

●刈草には、紙くず等の不純物が混じっている場合があります。

●一度引き取られた刈草は返却できません。

●数量に限りがあります。無くなり次第、終了となります。

●積込作業や引き取り後の使用については、自己責任でお願いします。

※自家での堆肥化、活用に取り組む農家、家庭菜園愛好家の方々に無償提供を行っているものであり、販売等への使用はお控えください。

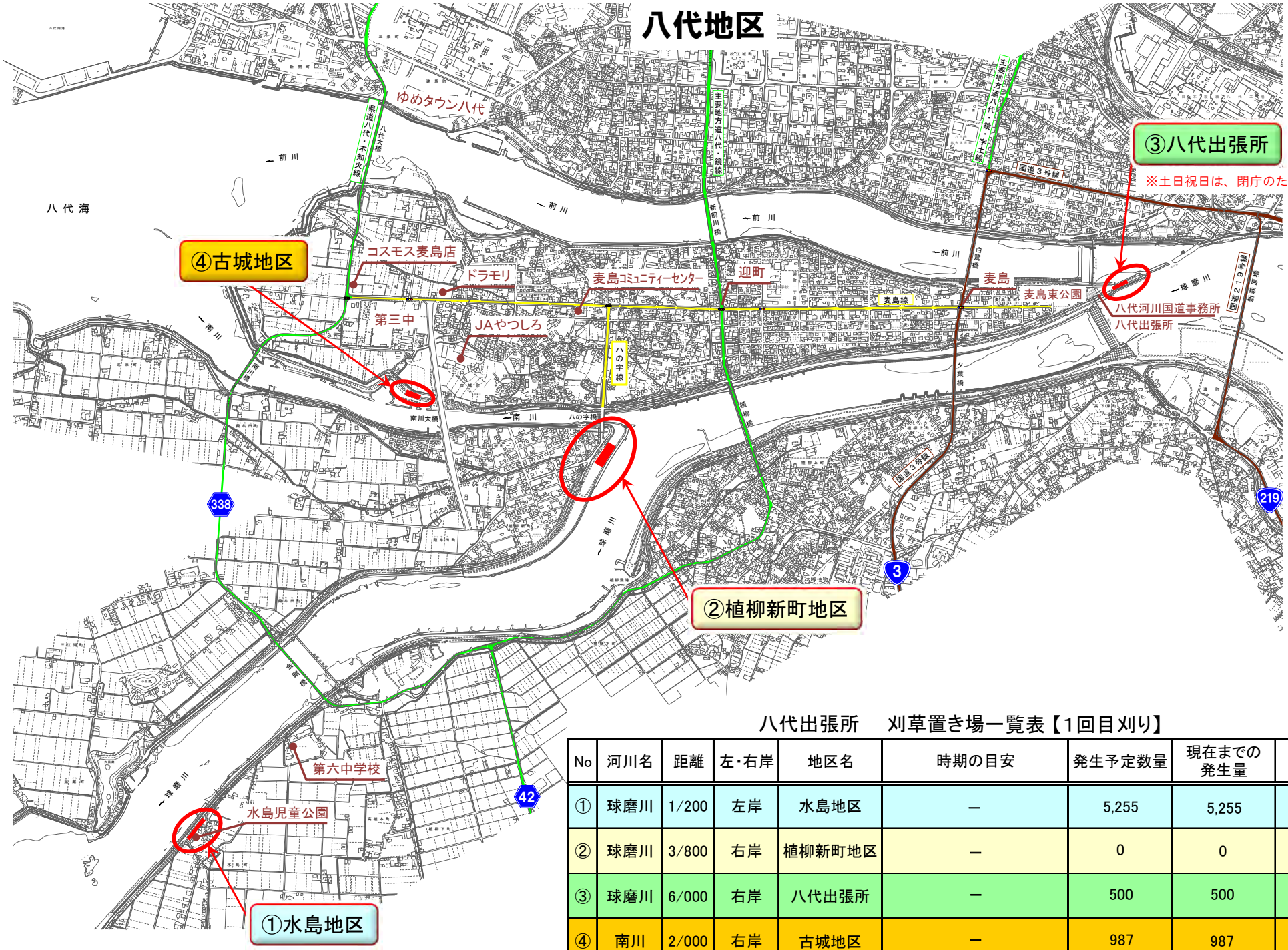

八代出張所　刈草置き場一覧表【1回目刈り】　（単位：ロール）

No	河川名	距離	左・右岸	地区名	時期の目安	発生予定数量	現在までの発生量	9月8日現在残数量
①	球磨川	1/200	左岸	水島地区	－	5,255	5,255	1,200
②	球磨川	3/800	右岸	植柳新町地区	－	0	0	0
③	球磨川	6/000	右岸	八代出張所	－	500	500	500
④	南川	2/000	右岸	古城地区	－	987	987	680

①	球磨川	1/200	左岸	水島地区

②	球磨川	3/800	右岸	植柳新町地区

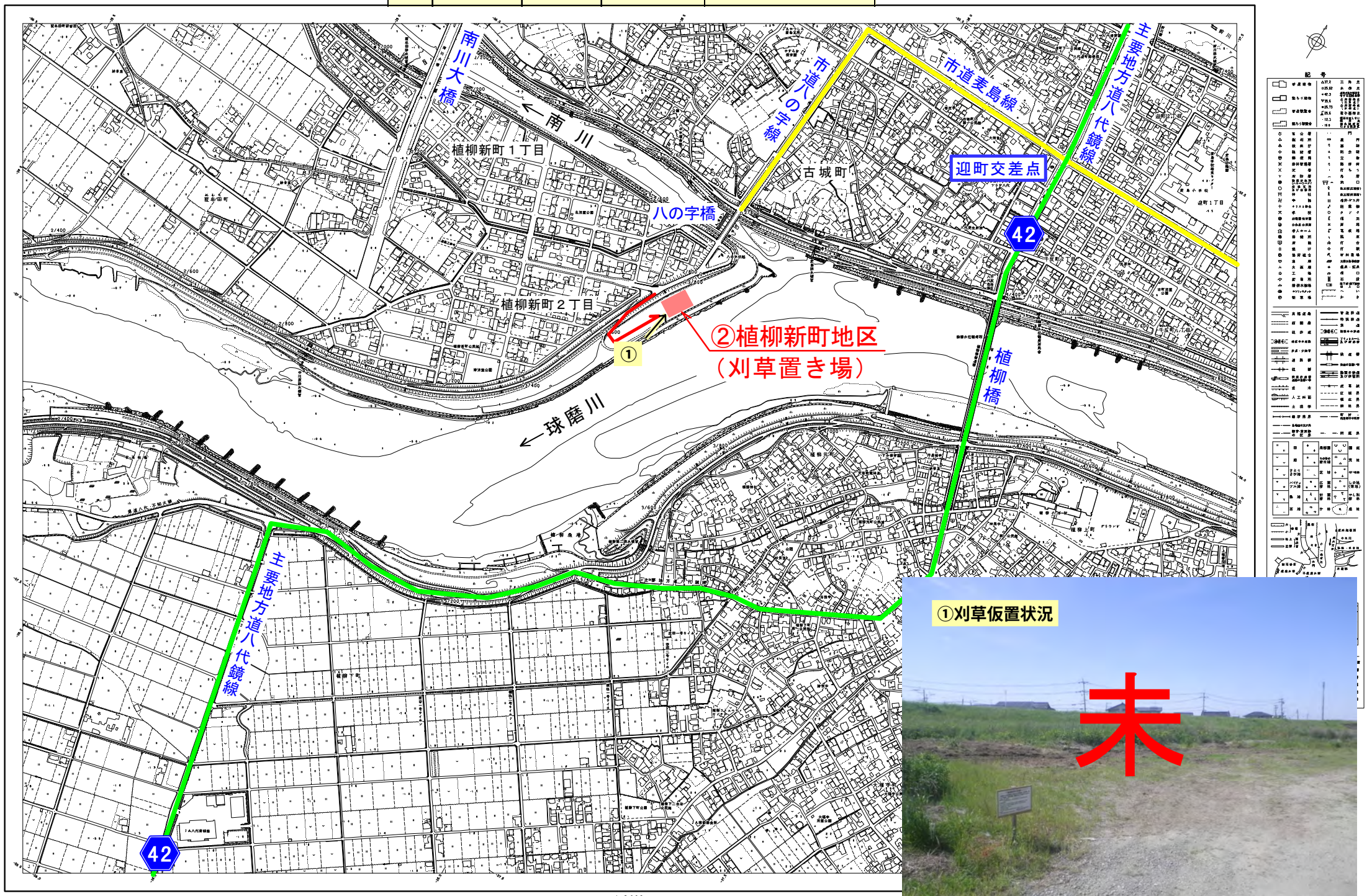

③	球磨川	6/000	右岸	八代出張所

※土日祝日は、閉庁のため作業できません。

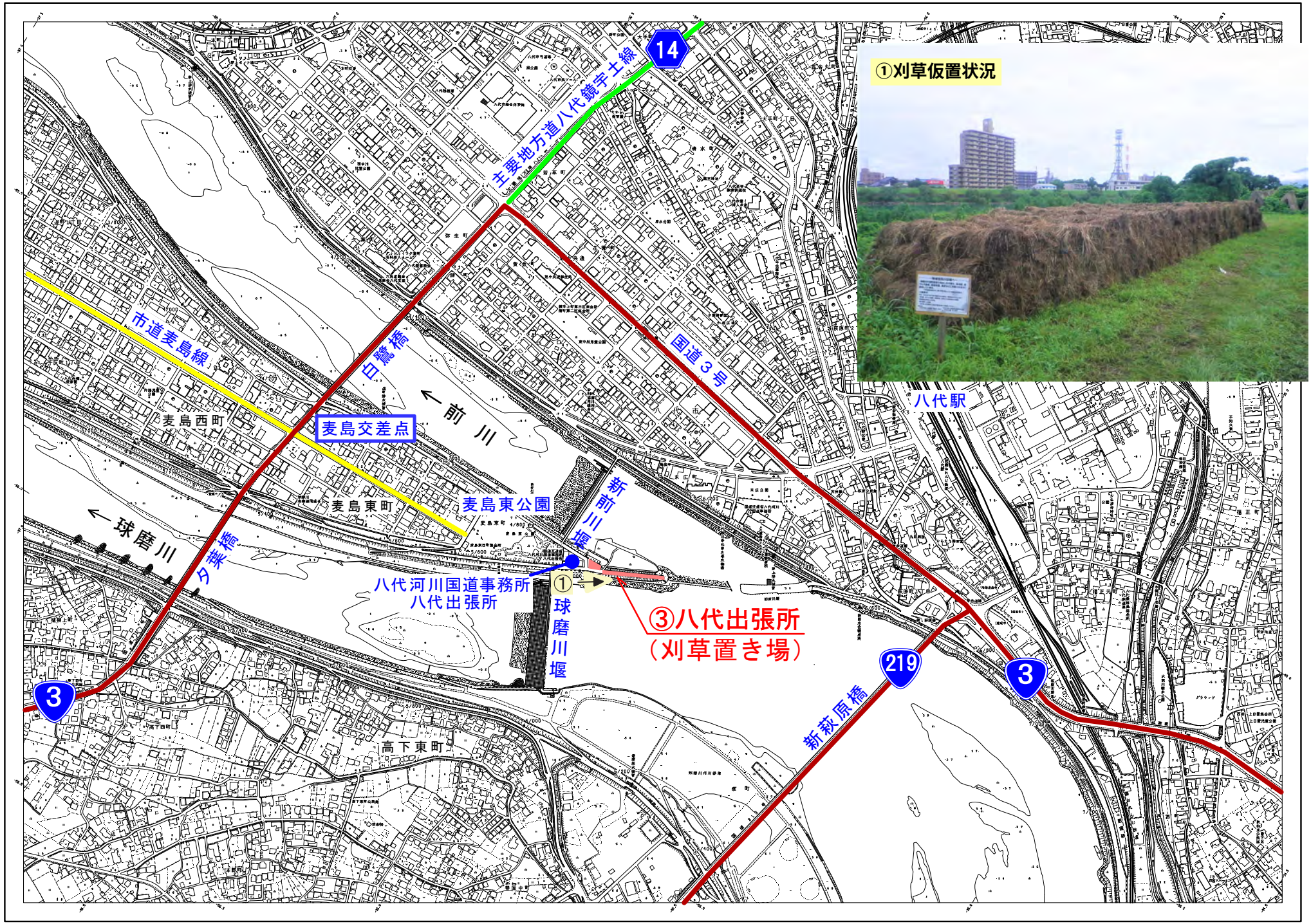

④	南川	2/000	右岸	古城地区

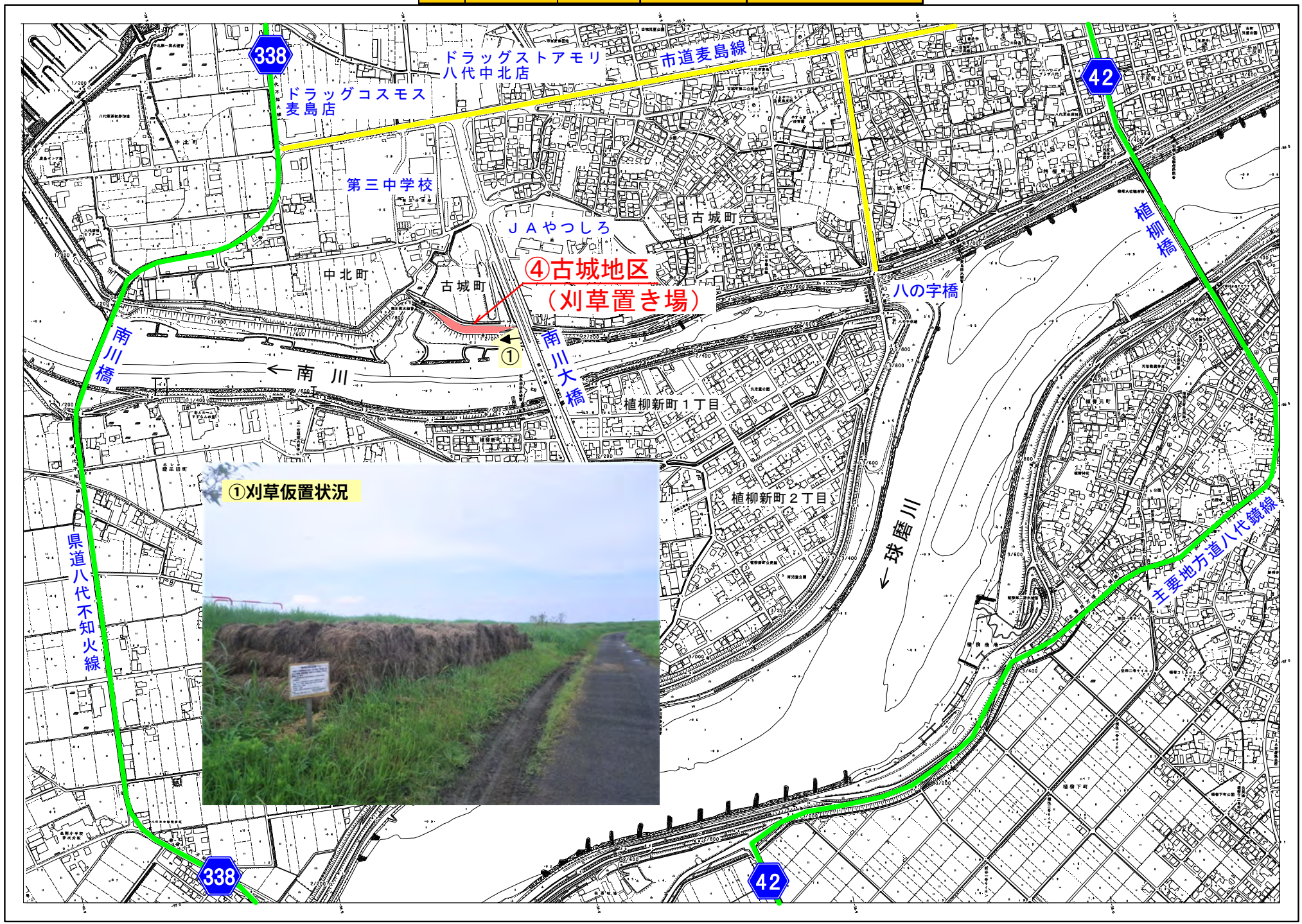

1:5,000

人吉出張所　刈草置き場一覧表【1回目刈り】

（単位：ロール）

No.	地区名	時期の目安	発生予定数量	現在までの発生量	9月8日現在残数量
①	一丸地区	―	150	150	0（終了）
②	川村地区	―	260	260	0（終了）
③	川辺川地区	―	280	280	0（終了）
④	川后島地区	―	210	210	0（終了）
⑤	錦地区	―	320	320	0（終了）
⑥	錦地区	―	170	170	0（終了）
⑦	錦地区	―	150	150	0（終了）
⑧	錦地区	―	350	350	0（終了）
⑨	深田地区	―	230	230	0（終了）
⑩	深田地区	―	210	210	0（終了）
⑪	深田地区	―	50	50	0（終了）
⑫	免田地区	―	110	110	0（終了）
⑬	須恵地区	―	260	260	0（終了）
⑭	須恵地区	―	290	290	0（終了）
⑮	多良木地区	―	130	130	0（終了）
⑯	多良木地区	―	200	200	0（終了）
⑰	多良木地区	―	80	80	0（終了）
⑱	湯前地区	―	120	120	0（終了）

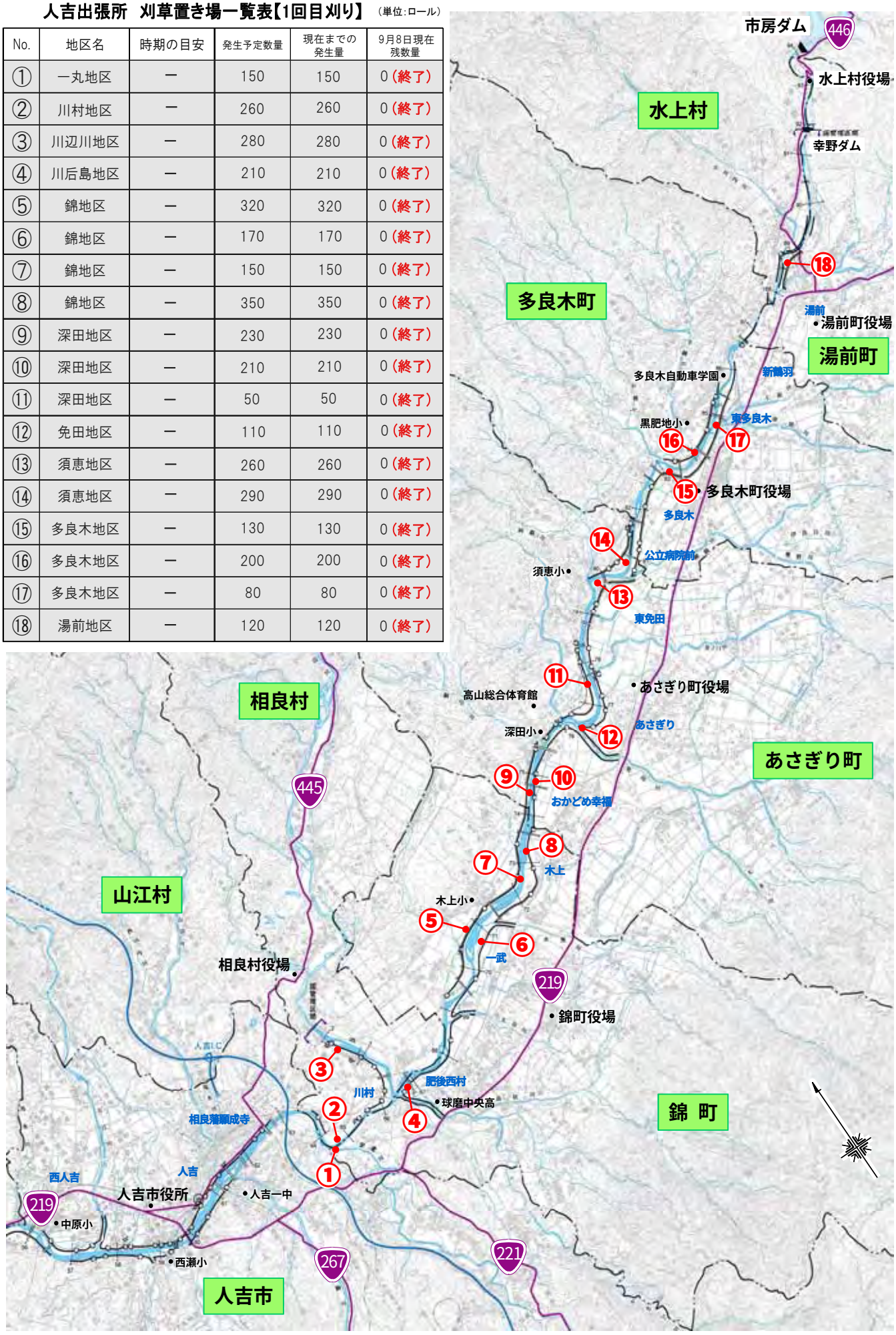

刈草配布箇所位置図

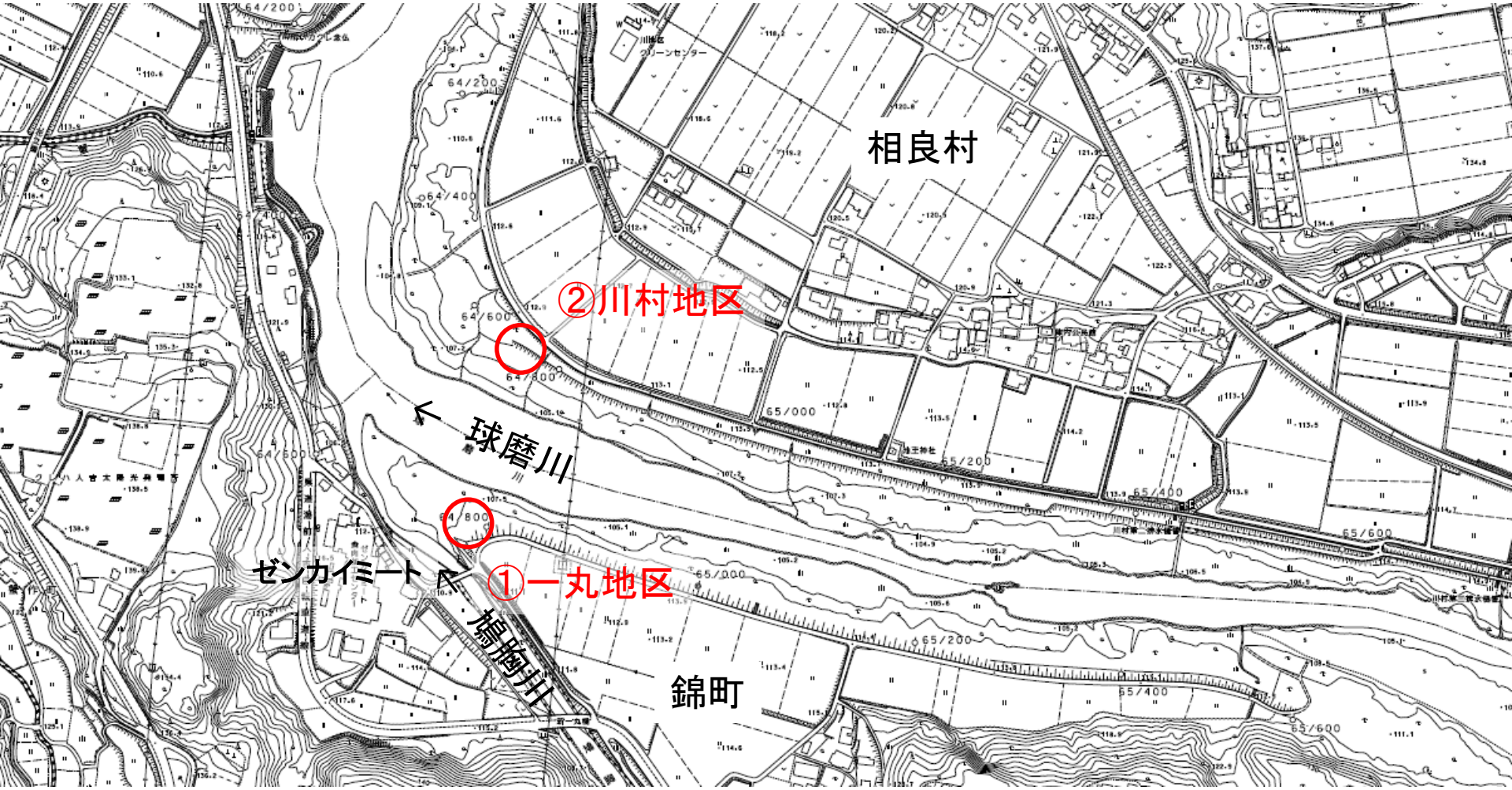

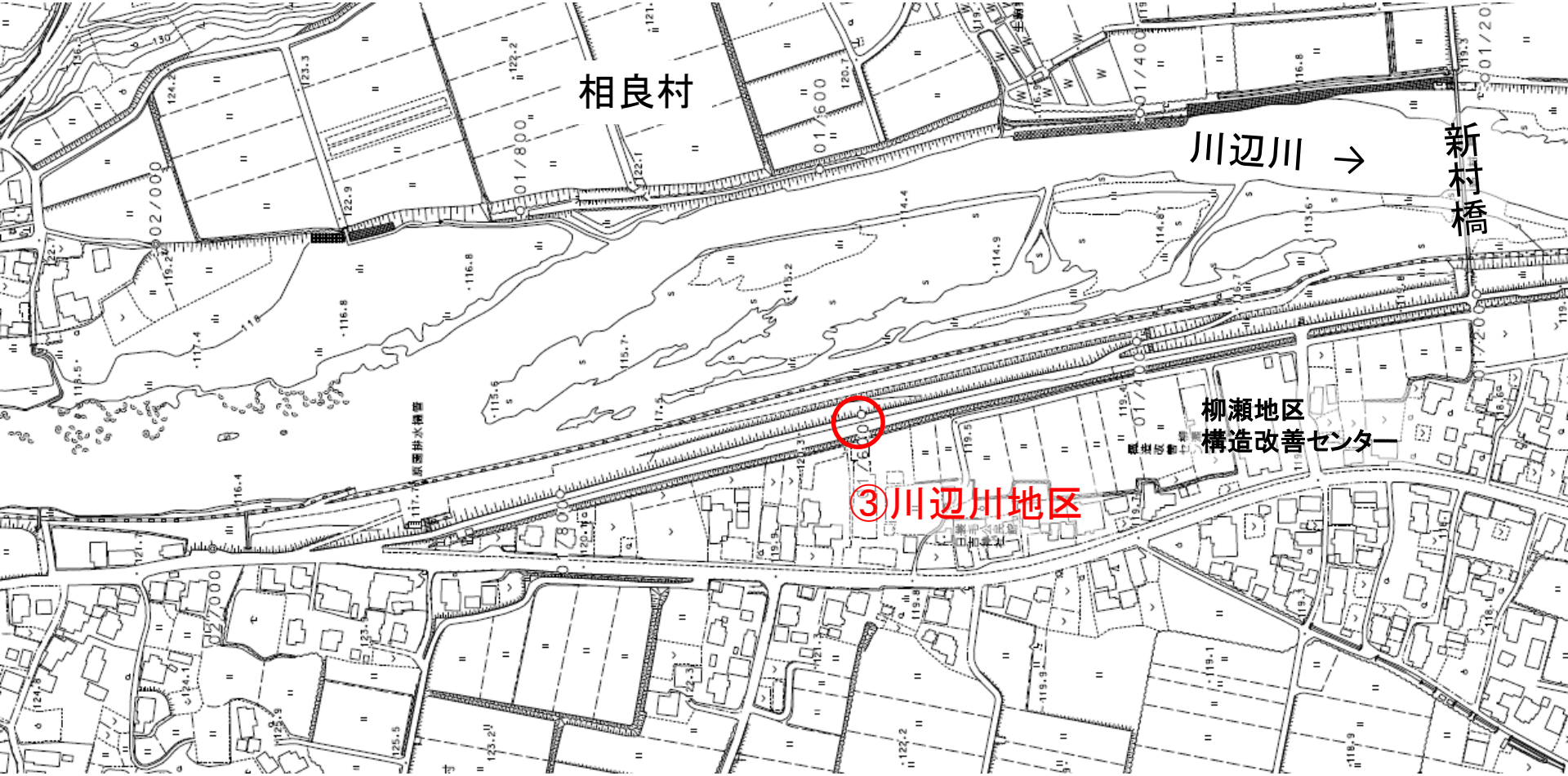
相良村
川辺川 →
新村橋
柳瀬地区
構造改善センター
③川辺川地区

川辺川
相良村
木綿葉大橋
球磨川
球磨川
④川后島地区
錦町

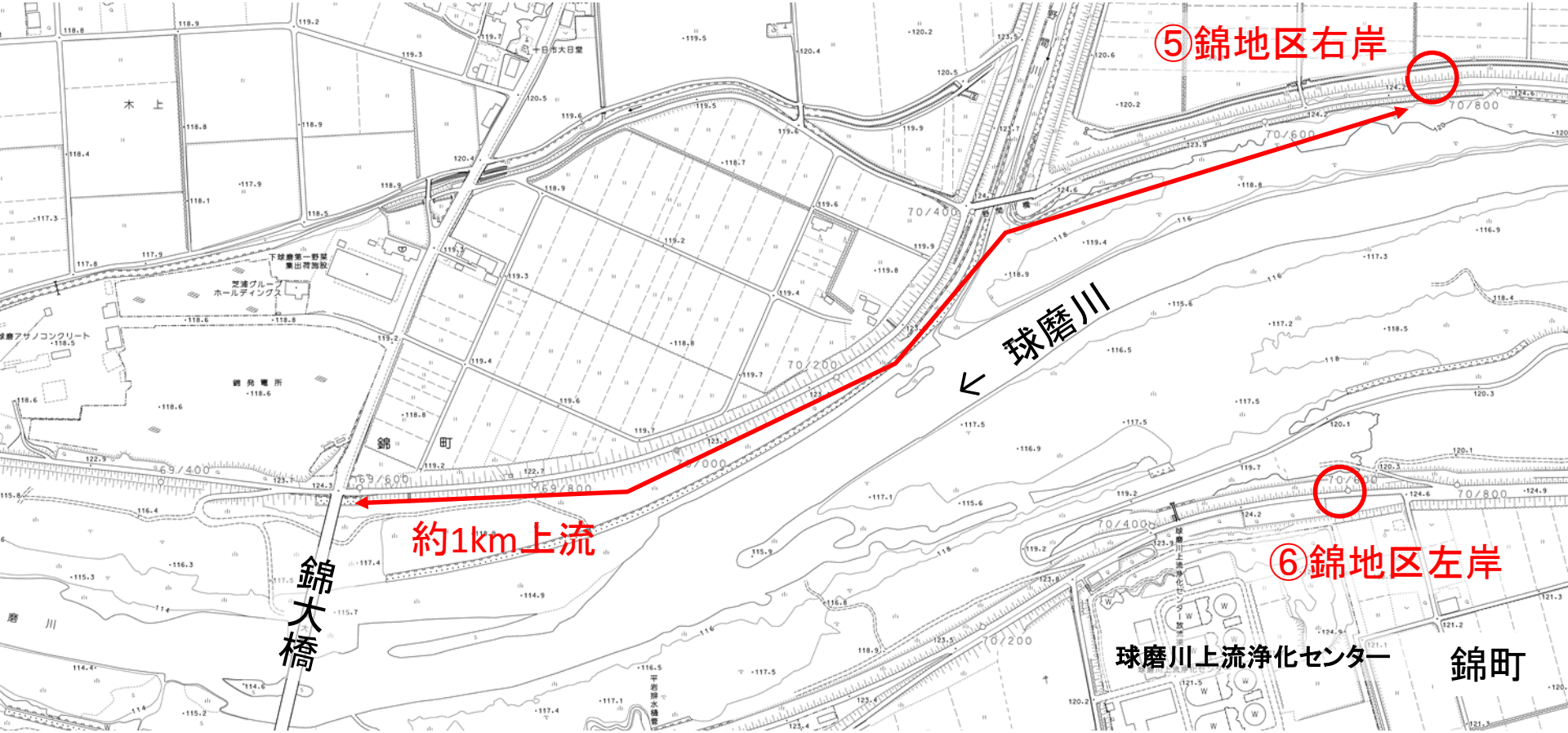
⑤錦地区右岸
⑥錦地区左岸
球磨川
約1km上流
錦大橋
球磨川上流浄化センター
錦町
木上
錦町
錦発電所
下球磨第一野菜集出荷施設
芝浦グループホールディングス
球磨アサノコンクリート
十日市大日堂
平岩排水機場
70/800
70/600
70/400
70/200
69/400
69/600
69/800

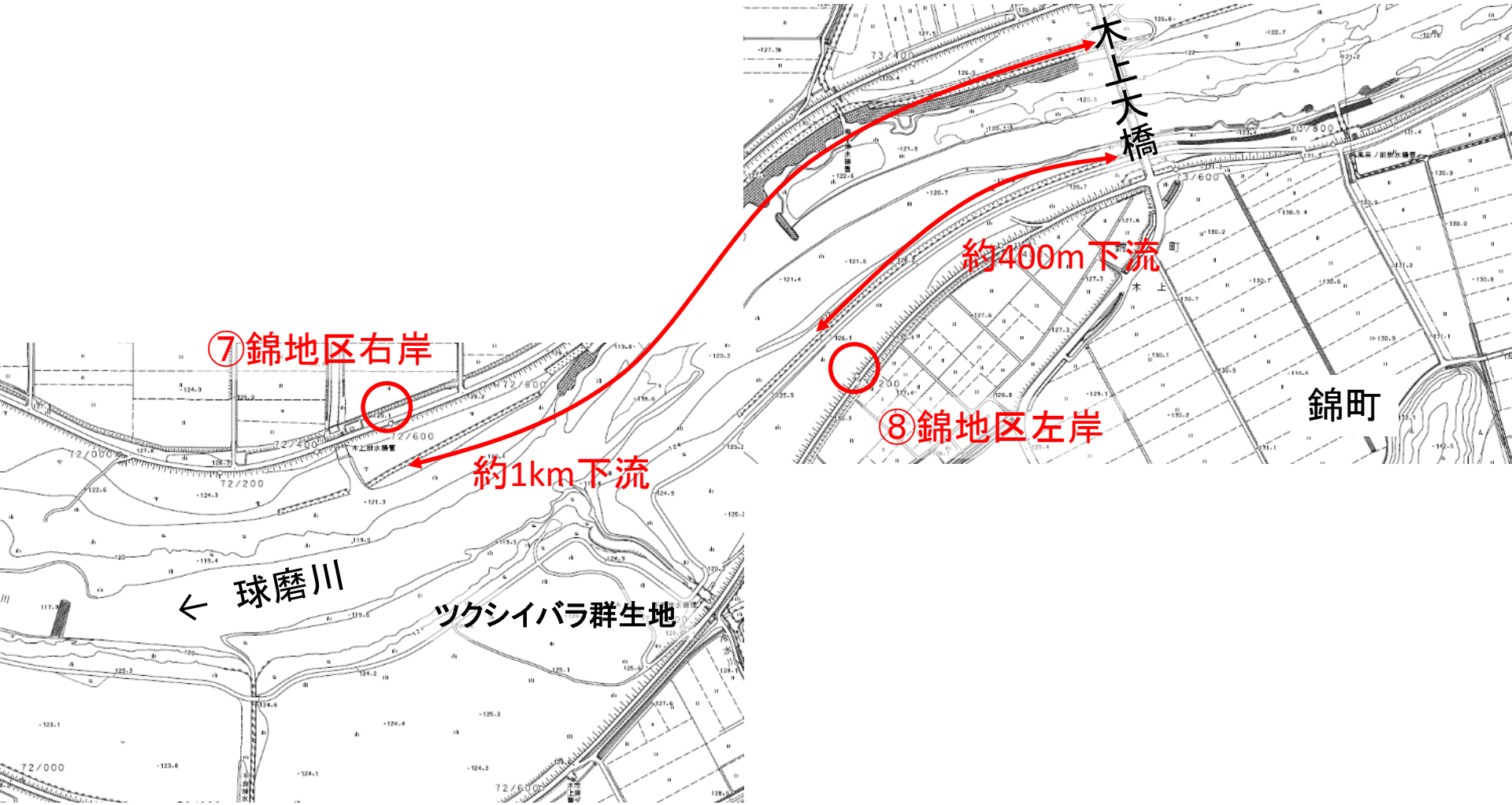
⑦錦地区右岸
約1km下流
← 球磨川
ツクシイバラ群生地
木上大橋
約400m下流
⑧錦地区左岸
錦町

⑨深田地区右岸
古町橋
⑩深田地区左岸
向町河川公園
明廿橋
← 球磨川
あさぎり町

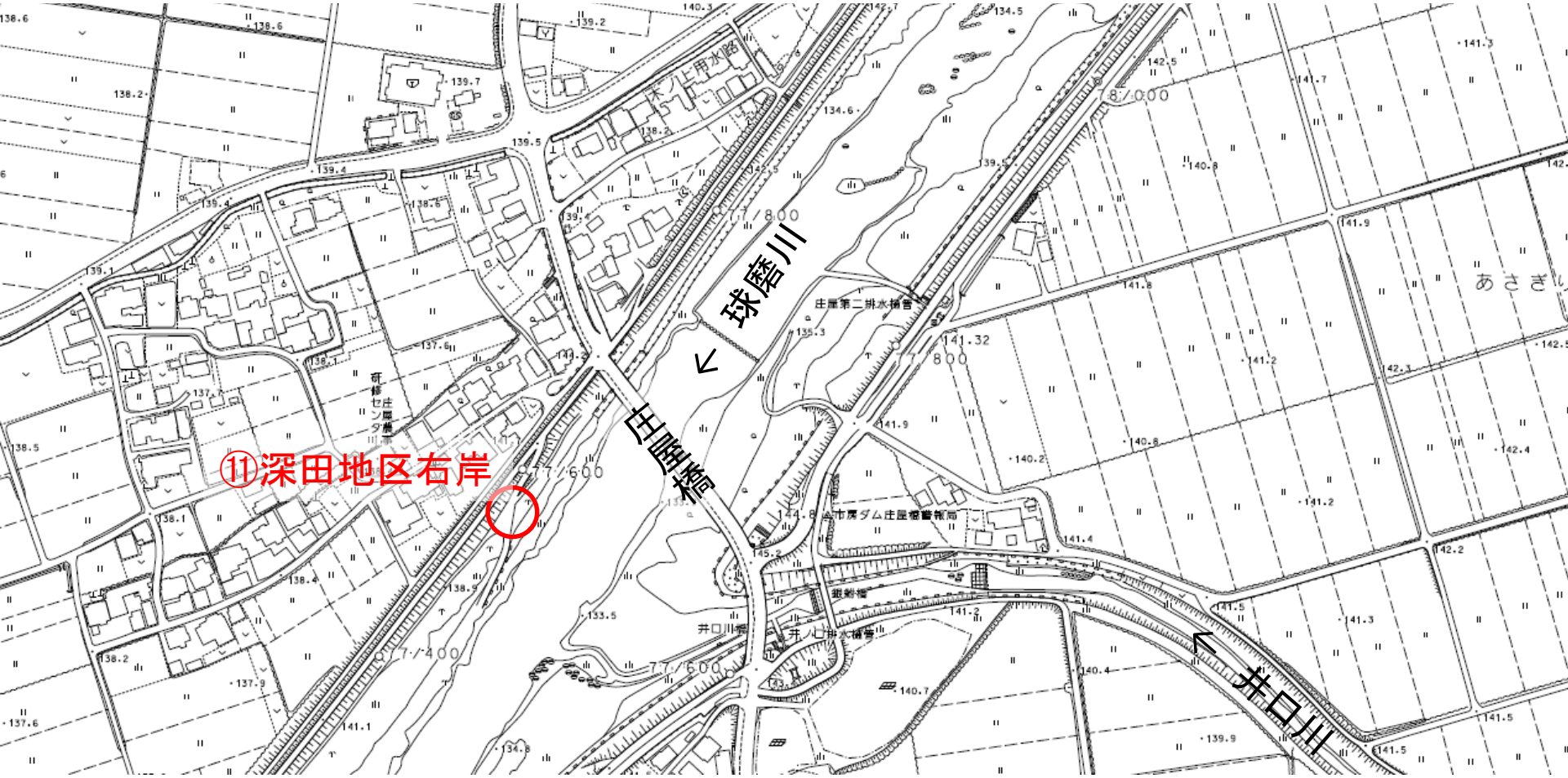
⑪深田地区右岸
球磨川
庄屋橋
井口川
庄屋第二排水機場
遊歩橋
井ノ上排水機場
あさぎり
8/000
7/800
7/600
7/400

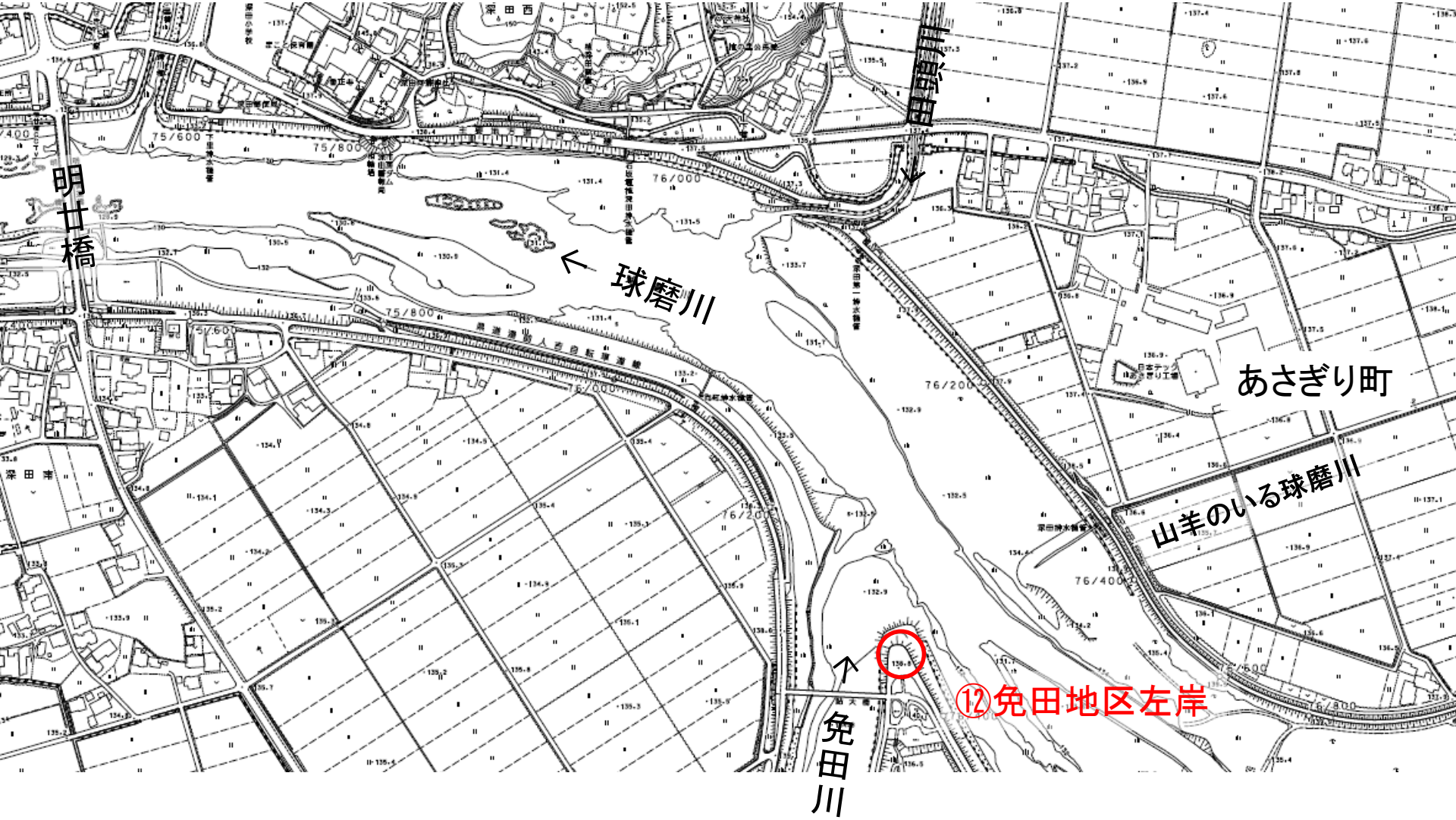
明廿橋
球磨川
あさぎり町
山羊のいる球磨川
⑫免田地区左岸
免田川

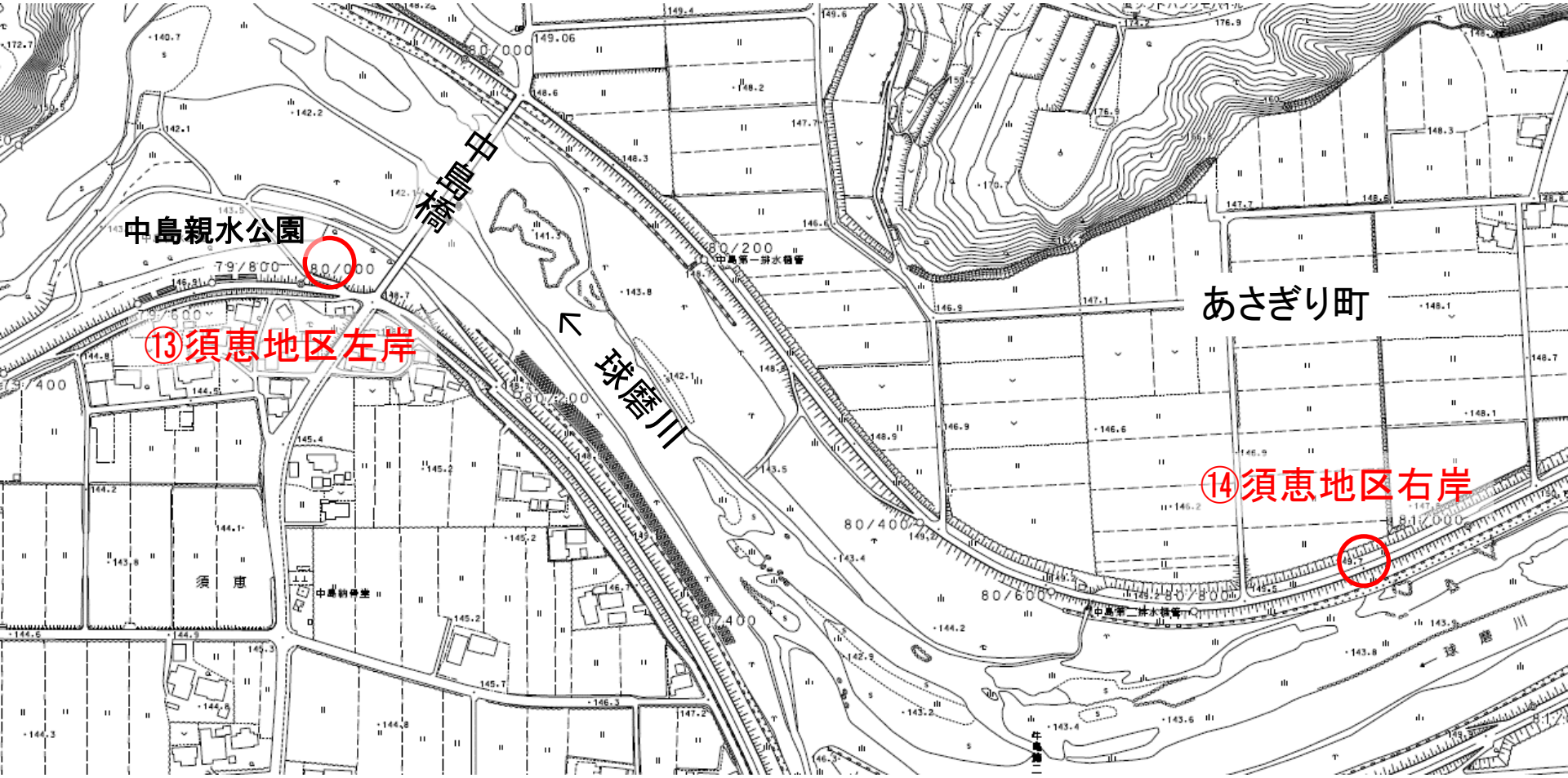
中島橋
中島親水公園
⑬須恵地区左岸
球磨川
あさぎり町
⑭須恵地区右岸
須恵
79/800
80/000
80/200
80/400
80/600
80/800
81/000
中島第一排水樋管
中島第二排水樋管

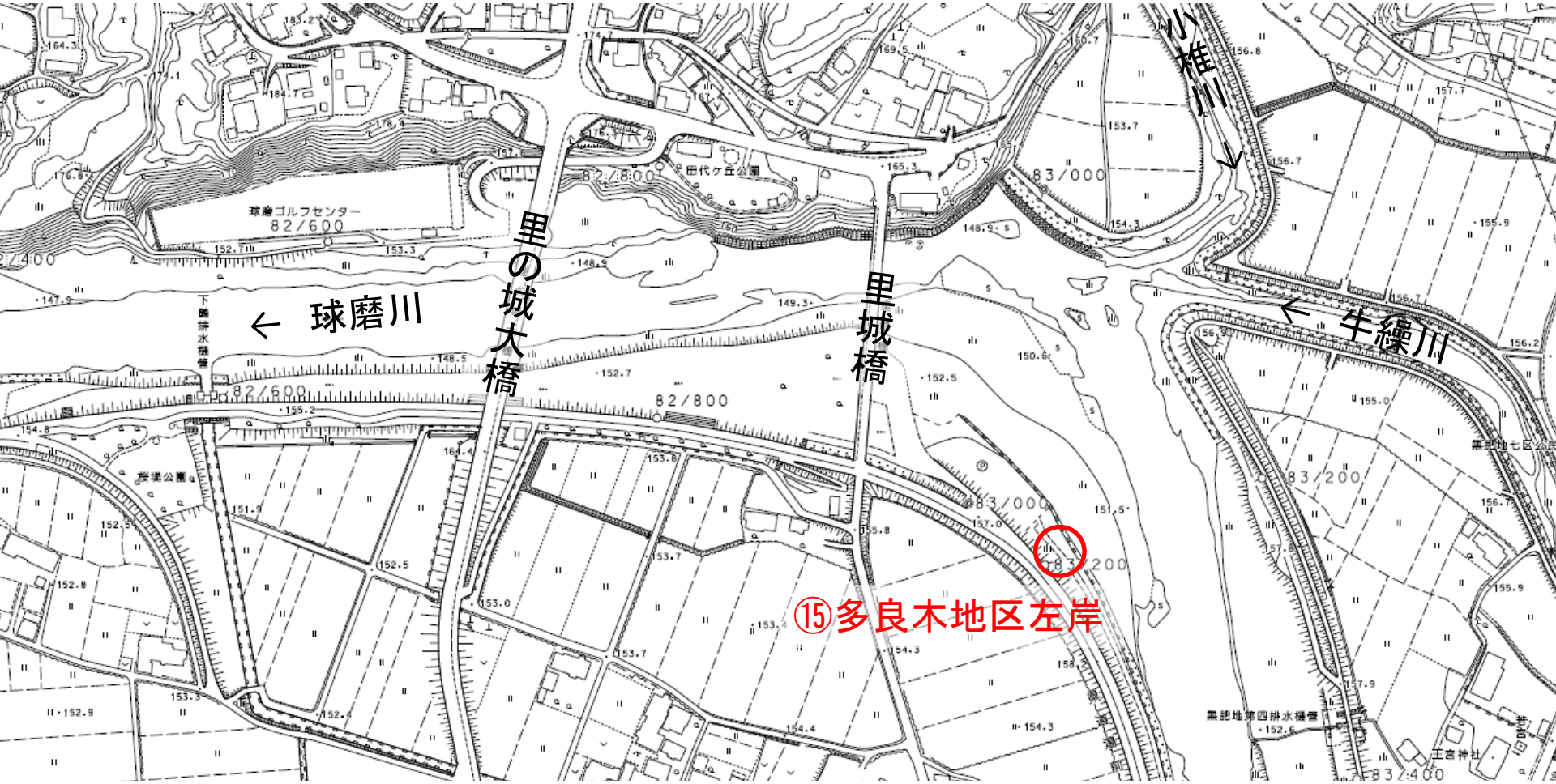
球磨川
里の城大橋
里城橋
小椎川
牛縄川
⑮多良木地区左岸
球磨ゴルフセンター
田代ケ丘公園
82/600
82/800
83/000
83/200
83/400
下球磨排水機場
黒肥地第四排水機場
黒肥地七区公園
王宮神社

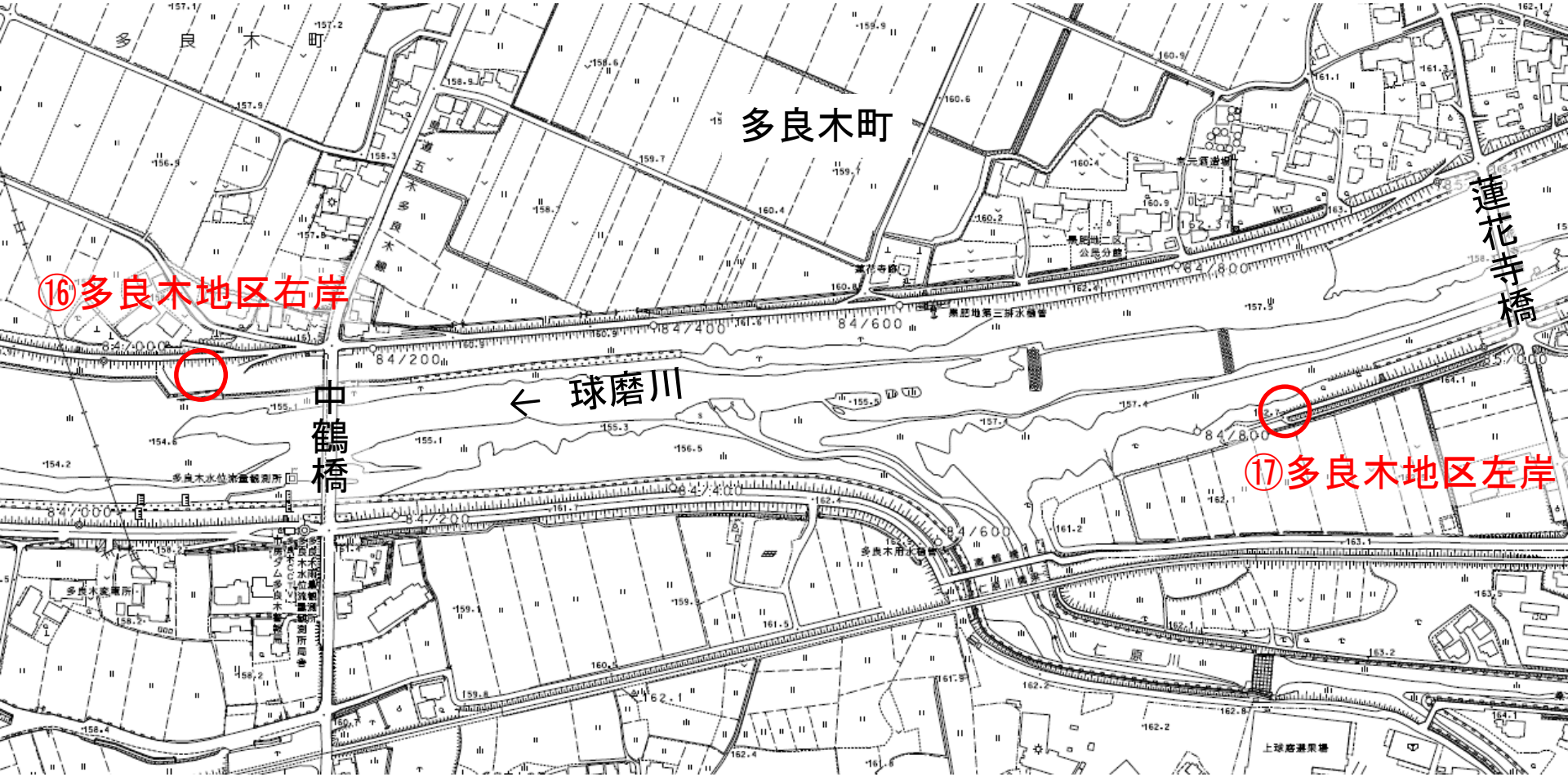
多良木町
⑯多良木地区右岸
中鶴橋
← 球磨川
⑰多良木地区左岸
蓮花寺橋
84/200
84/400
84/600
84/800
84/000

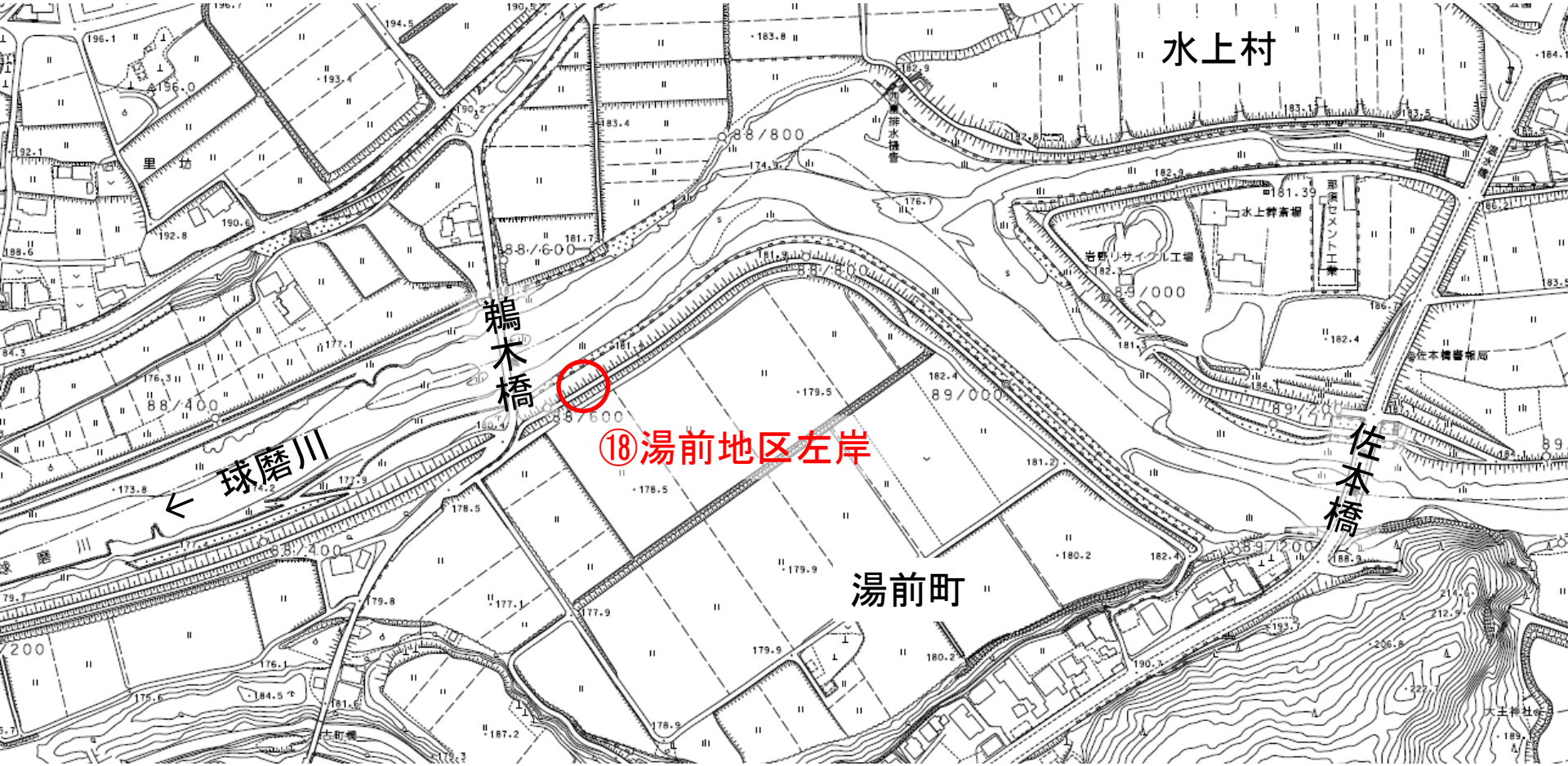
水上村
鵜木橋
⑱湯前地区左岸
球磨川
佐本橋
湯前町
88/800
88/600
88/400
89/000
89/200
水上幹蓄場
岩野リサイクル工場
佐本橋郵便局
大王神社